道 路行政機関

○道路管理者

管　　理　　者	管 理 する 道 路	備　　考
国土交通省	指定区間の国道	一般国道2号、3号、10号、201号、202号、208号、209号、210号及び497号
福岡県	指定区間外かつ政令指定都市外の国道及び政令指定都市外の県道	一般国道 200号、211号、264号、322号、385号、386号、442号、443号、495号、496号及び500号など （主）飯塚福間線、（主）筑紫野古賀線、（主）久留米筑紫野線など
政令指定都市（福岡市・北九州市）	政令指定都市内の指定区間外国道、県道及び市道	
各市町村	各市町村道	

※高速道路、都市高速道路、その他有料道路を除く

○福岡県の組織図（道路）

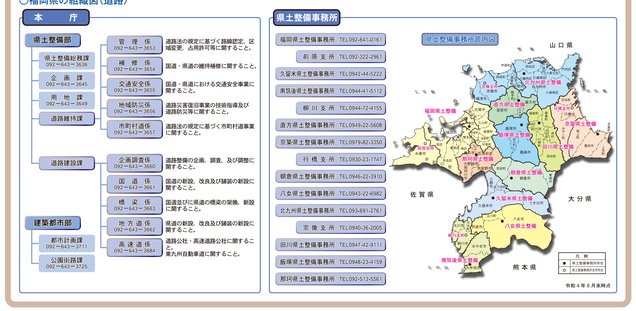

福 岡県の概要

福岡県は九州の北端に位置し、九州と本州との交通の要衝であります。また、福岡～東京 880km に対して福岡～ソウル 540km、福岡～上海 890km と中国大陸や朝鮮半島にも近接していることから古くから海外との玄関口の要所としても重要な位置を占めてきました。

本県は福岡・北九州両政令指定都市を含め、29 市 20 町 2 村で構成された九州で最も人口が集中した地域で、福岡市及びその周辺地区での商業や北九州市及びその周辺地区での工業をはじめ、行政、情報、学術、文化面においても九州の中枢管理機能を有する地域となっています。また、本県は玄界灘、響灘、周防灘、有明海と、それぞれ趣を異にする景観をもつ海で三方を囲まれており、筑紫山地、脊振山地、耳納山地や国指定天然記念物のカルスト台地平尾台等の山地及び筑後川、遠賀川をはじめとする河川等その流域に展開する九州随一の平野など、変化に富んだ地形と豊かな自然に恵まれた地域でもあります。

○主要指標からみた県政の地位

区　分	単位	年次（暦）	福岡県	全　国	対全国比（%）	全国順位	資　料
総　面　積	㎢	R2	4,987	377,976	1.34%	29	総務省統計局「統計でみる都道府県の姿2022」
総　人　口	千人	R2	5,135	126,146	4.07%	9	R2国勢調査
人口集中地区（DID）人口割合（対総人口）	%	R2	73.7	70.0	—	10	R2国勢調査
総　世　帯　数	千世帯	R2	2,323	55,830	4.16%	9	R2国勢調査
県 内 総 生 産	億円	R1	199,424	5,573,065	—	8	内閣府経済社会総合研究所「2020年度国民経済計算」 ※県民経計算「県民経済計算」 ※国勢統計値（平成27年度）
農 業 産 出 額	億円	R1	2,547	89,387	2.27%	16	農林水産省「生産農業所得統計」
製 造 品 出 荷 額 等	億円	R1	99,122	3,225,334	3.07%	10	経済産業省「工業統計調査」 ※従業者4人以上の事業所
年 間 商 品 販 売 額	億円	H27	217,609	5,448,359	3.99%	4	経済産業省「商業統計調査」 ※従業者4人以上の事業所
就　業　者　数	千人	R2	2,547	65,468	3.89%	9	R2国勢調査（不詳補完値）
都 市 公 園 面 積	ha	R2	4,793	129,187	3.71%	—	国土交通省「令和2年都市公園等整備現況調査」

道 路現況

福岡県には、九州縦貫自動車道などの高速自動車国道 4 路線をはじめ、一般国道 26 路線、県道 **448** 路線、市町村道 **130,951** 路線（政令市含む）があり、これらの道路網は主に効果的に結ばれ、産業や経済の発展に寄与し、日常の生活の支えとなっています。（路線数は **令和 2** 年 4 月 1 日時点のもの）

○道路整備状況

道路種別	一般国道（指定区間＋指定区間外）			主要地方道			一般県道			市町村道			合　計		
	実延長 km	整備率 %	改良率 %	実延長 km	整備率 %	改良率 %	実延長 km	整備率 %	改良率 %	実延長 km	整備率 %	改良率 %	実延長 km	整備率 %	改良率 %
全　国	55,825.6	69.2	93.0	57,891.2	65.1	79.7	71,865.7	54.6	63.8	1,032,788.5	59.7	59.7	1,218,372.0	60.1	62.5
九　州	8,110.9	67.3	94.3	8,171.3	65.8	80.5	10,399.8	52.7	63.7	139,970.6	62.5	62.5	166,652.6	62.3	65.0
福岡県	1,201.6	54.7	95.9	1,648.5	49.2	84.3	1,859.7	41.9	71.1	33,018.4	65.6	65.6	37,728.2	63.4	67.6
福岡市	925.7	56.3	96.0	1,404.0	47.7	84.7	1,612.3	42.1	71.4	25,510.3	64.8	64.8	29,452.3	62.4	67.1
北九州市	164.5	56.9	93.0	153.0	60.9	74.1	98.0	35.2	50.7	3,887.4	61.6	61.6	4,302.9	60.8	63.0
福岡市	111.4	38.3	99.9	91.5	53.4	95.0	149.4	44.5	81.4	3,820.8	75.6	75.6	3,972.9	72.9	77.0

※1 表の数値は道路統計年報 2021（令和2年4月1日現在）による。
2 都道府県道には、車道幅員 5.5m 以上を対象とし、整備率に、車道幅員 5.5m 以上の交差点改良区間から平成 27 年度全国道・都市交通特別調査及び令和元年に行われた交通量調査本区間交通量データを基に算出した道路延 12 以上の区間を控除して算出したものである。
3. 市町村道は、全ての車両幅員を対象とし、改良率を整備率として扱っている。

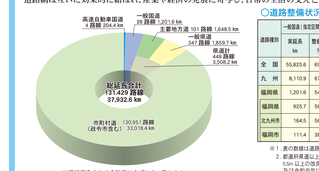

※四捨五入のため合計値はぴったし一致しない

交 通現況

都市とその周辺部に自動車は集中しています。特に、国道 3 号、10 号などの幹線道路を中心に、福岡、北九州、久留米の各市内及び流入部付近での混雑は、著しいものがあります。

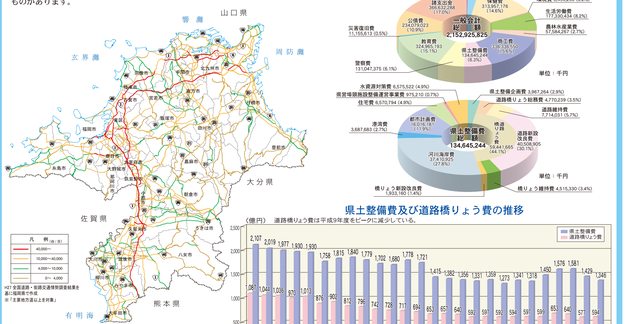

道 路に関する予算

令和 4 年度当初予算

県土整備費及び道路橋りょう費の推移

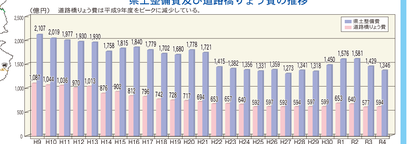

福 岡県の道路整備の基本的な考え方

福岡県の体系的な道路整備

福岡県では、「活力ある地域社会の構築」、「安全・安心な生活の確保」の 2 つを柱とした道路整備の体系を構築し、計画的・重点的に道路整備を行います。

1．活力ある地域社会の構築
- （1）広域的な経済活動・文化活動を促進する基幹的な道路整備 — 自動車産業を始めとする産業振興の基盤となる幹線道路網の整備等（国道、主要地方道の現道拡幅、バイパス整備等）
- （2）都市部における渋滞解消 — 渋滞交差点やボトルネック箇所の解消を図る道路整備等（環状道路やバイパスの整備、踏切の立体交差化等）
- （3）地域活性化のためのプロジェクト等を支援する道路整備 — 高速道路 IC 等へのアクセス道路の整備による地域活性化の支援
- （4）中山間地の振興などを支援する道路整備 — 中山間地域の産業振興及び若者の定住を支援する道路整備（未改良区間の解消等）

2．安全・安心な生活の確保
- （1）各地域の生活の利便性、安全を確保するための生活道路の整備 — 大型車のすれ違いが可能な道路の整備（未改良区間の解消）、危険な道路の解消（安全な道路幅員の確保）等
- （2）交通安全対策 — 通学路の歩道整備、交通事故対策等
- （3）バリアフリー化等生活環境の向上 — 駅、病院、官公庁等を連絡する道路のバリアフリー化等
- （4）防災・震災対策 — 落石や土砂崩れの防止、橋梁の耐震対策、緊急輸送道路等の防災上重要な道路の強化等
- （5）計画的な道路管理 — 橋梁、舗装等の計画的な維持・更新等

新 広域道路計画

位置づけ

新広域道路交通計画は、中長期的（20～30年）な視点で、広域的な都市間や主要な物流拠点（空港、港湾等）を結ぶ広域的な道路ネットワークの形成や道路の段階強化、ICT・自動運転等の技術進展を見据えた、今後の道路整備・管理や道路交通マネジメント等の基本となるものです。

基本方針

「平常時・災害時」を問わない物流・人流の確保や活性化を図る為、道路ネットワーク整備、交通・防災拠点整備、交通マネジメントを行います。

内容

①広域道路ネットワーク計画
・都市間等や広域交通の拠点となる港湾・空港等を連絡するネットワークの形成を図ります。
②交通・防災拠点計画
・地域における中心的な役割を担う主要鉄道駅等の交通拠点について、交通結節点の整備促進を図ります。
③ＩＣＴ交通マネジメント計画
・ＩＣＴ等の革新的な技術を活用した交通マネジメントの検討を行います。

広域道路

広域道路は広域的な都市間交通や主要な物流拠点・観光地等に安定的な物流・人流を確保・活性化を促す道路で、高規格道路及び一般広域道路からなる基幹道路

- **●高規格道路**
  - ①ブロック都市圏間を連絡する道路
  - ②ブロック都市圏内の拠点連絡や中心都市を環状に連絡する道路
  - ③上記道路と重複な空港・港湾を連絡する道路
  - サービス速度が概ね60km/h以上
  - →高規格幹線道路、地域高規格道路
- **●一般広域道路**
  - ①広域交通の拠点となる都市を効率的かつ効果的に連絡する道路
  - ②高規格道路や上記道路と重複な空港・港湾等を連絡する道路
  - サービス速度が概ね40km/h以上
  - →直轄国道等（北九州市管理の国道３号含む）
- **●構想路線**
  - 「高規格道路」、「一般広域道路」と併せ広域的な道路ネットワークの機能強化を図る為に必要と考えられる道路

新たな広域道路ネットワーク図【福岡県】

令和3年6月末時点

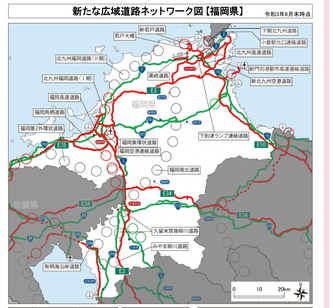

■直轄国道事業

国土交通省管理の県内の一般国道においては、地域の広域幹線道路網を形成する重要路線として、現在下記の路線の整備が進められています。

主な事業計画概要（直轄国道）（令和4年6月末時点）

路線名	箇所名	延長（km）	計画幅員（m）	備考
3号 黒崎バイパス	北九州市	5.8	17.5	H3～
3号 筑紫バイパス（4車線化）	筑紫野市～宗像市	4.0	24.5	H30～
3号 鳥栖久留米連絡	鳥栖市～久留米市	4.5	21.75	H19～
3号 博多バイパス（下臼井～空港口）	福岡市	1.6	32.00～33.50	R4～
3号 八木山バイパス（4車線化）	福岡市～飯塚市	13.3	16.25	H31～
201号 香春拡幅	香春町	2.1	23.25	H20～
201号 伊良拡幅	香春町～みやこ町	2.2		R4～
202号 春日橋架替	福岡市	0.2	26.4	H25～
208号 有明海沿岸道路（大牟田市～大川市）	大牟田市～大川市	27.5	20.5	S63～
208号 大川佐賀連絡	大川市～佐賀市	9.0	20.5	H13～
208号 浦島橋架替	みやま市～柳川市	0.7	17.5	H20～
210号 浮羽バイパス	久留米市～うきは市	14.0	19.0、28.0	S48～
202号 497号 今宿道路	福岡市～糸島市	23.3	16.75～47.5	S45～

■補助国道事業

県管理の一般国道においては、直轄国道を補完し広域的な交流を促進し、地域振興に資する重要路線として、現在下記の路線の整備を勧めています。

（令和4年6月末時点）

路線名	箇所名	延長（km）	計画幅員（m）	備考
322号	香春大任バイパス（4車線化）	香春町～大任町	13.0	23.5	R2～
	嘉麻バイパス	嘉麻市	2.7	10.0	H23～
	甘木バイパス	朝倉市	1.6	15.0	H29～
	第２大刀洗バイパス	大刀洗町	2.6	11.5～15.0	H27～
	拡幅改良	朝倉市	1.1	11.0	R3～
385号	那珂川拡幅Ⅱ期	那珂川市	1.0	22.0	H26～
	南畑バイパス	那珂川市	2.8	8.0～10.5	R2～
	黒木バイパス	八女市	2.1	11.5	H25～
442号	大刀洗改良	八女市	0.6	10.0	R2～
	大木大川バイパス（4車線化）	大木町～大川市	6.7	25.0	R3～
443号	三橋瀬高バイパス（4車線化）	柳川市～みやま市	1.8	23.5	H28～
	柳川バイパス	柳川市	1.8	16.0	H29～
496号	上伊良改良	みやこ町	1.1	9.5	H27～
500号	第二西海谷松橋 |添田町	0.6	10.0	H21～
	小石原改良	東峰村	1.6	7.0	H25～

＊上記箇所は、現在事業中の箇所から抜粋したものです。

■市町村道事業

市町村道は日常生活を支える最も身近な「みち」であるとともに、国道、県道を補完して地域の道路の一体化を図るためにもなくてはならない道路です。

各市町村においては、「安全・安心の確保」、「豊かで利便性の高い地域社会の実現」等の様々な地域の課題に対応するために、道路整備が進められています。

主な事業計画概要（市町村道）

路線名	箇所名	延長（km）	幅員（m）	着手年度	摘要
朝田・この瀬線	うきは市	0.04	4.50	R3	橋梁補修
前田・錦打線	行橋市	0.40	12.50	H27	交通安全
白木原下大利線	大野城市	0.85	—	R3	無電柱化
小野牟田野添線	直方市	0.88	16.00	H28	道路改築

主 要道路事業

■直轄国道事業

国土交通省管理の県内の一般国道においては、地域の広域幹線道路網を形成する重要路線として、現在下記の路線の整備が進められています。

主な事業計画概要（直轄国道）（令和4年6月末時点）

路線名	箇所名	延長（km）	計画幅員（m）	備考
3号 黒崎バイパス	北九州市	5.8	17.5	H3～
3号 筑紫バイパス（4車線化）	筑紫野市～宗像市	4.0	24.5	H30～
3号 鳥栖久留米連絡	鳥栖市～久留米市	4.5	21.75	H19～
3号 博多バイパス（下臼井～空港口）	福岡市	1.6	32.00～33.50	R4～
3号 八木山バイパス（4車線化）	福岡市～飯塚市	13.3	16.25	H31～
201号 香春拡幅	香春町	2.1	23.25	H20～
201号 伊良拡幅	香春町～みやこ町	2.2		R4～
202号 春日橋架替	福岡市	0.2	26.4	H25～
208号 有明海沿岸道路（大牟田市～大川市）	大牟田市～大川市	27.5	20.5	S63～
208号 大川佐賀連絡	大川市～佐賀市	9.0	20.5	H13～
208号 浦島橋架替	みやま市～柳川市	0.7	17.5	H20～
210号 浮羽バイパス	久留米市～うきは市	14.0	19.0、28.0	S48～
202号 497号 今宿道路	福岡市～糸島市	23.3	16.75～47.5	S45～

■県道事業

国道網を補完するとともに、生活基盤の確保や地域の活性化を図る上で重要な路線として整備しています。

主な事業計画概要（県道）（令和4年6月末時点）

路線番号	路線名	箇所名	延長（km）	計画幅員（m）	備考
14	(主)鳥栖朝倉線	小郡市、朝倉市、大刀洗町	2.3	10.5～13.5	H27～
18	(主)大牟田川下線	柳川市、大川市	5.2	10.0～10.5	H26～
22	(主)吉井三輪線	筑前町、大任町、福智町	4.7	10.0～17.0	H24～
23	(主)久留米柳川線	久留米市、大木町、柳川市	7.6	13.0～15.0	H21～
24	(主)福岡東環状線	粕屋町	1.7	32.0	H21～
25	(主)門司行橋線	行橋市	0.8	11.0	H23～
27	(主)直方芦屋線（西鉄二日市）	芦屋町	0.3	15.0	H24～
30	(主)飯塚福間線	宮若市	3.6	10.5～11.5	H22～
32	(主)星ノ井苅田線	苅田市、築上町	2.3	7.0～12.5	H28～
35	(主)筑紫野古賀線	筑紫野市、太宰府市、宇美町、須恵町、粕屋町、古賀市	11.8	15.3～25.0	H16～
52	(主)八女香春線	八女市、うきは市、朝倉市、東峰村	4.9	6.0～15.0	H24～
53	(主)久留米筑紫野線	久留米市、小郡市、筑前町、筑紫野市、大刀洗町	9.7	23.25	H26～
54	(主)福岡志摩前原線	糸島市	0.1	10.5	R3～
60	(主)飯塚大野城線	宇美町、大野城市	0.8	27.0	H26～
89	(主)瀬高久留米線	筑後市、久留米市	4.2	11.5～23.0	H26～
287	(一)田原宗像線	宗像市、鞍手町	2.3	10.5～11.5	H25～
472	(一)直方鞍手線	直方市、鞍手町	2.6	11.25～14.5	H25～
473	(一)飯塚穂波線	飯塚市	3.3	10.5	H25～

＊上記箇所は、現在事業中の箇所から抜粋したものです。

道 路の維持管理

県下の一般国道並びに県道のうち国土交通省、西日本高速道路株式会社、福岡・北九州両政令指定都市及び道路公社が管理する道路を除いた一般国道 13 路線 516.9km 並びに県道388路線 3,066.2km の合計 401 路線 3,543.1km（自転車道 4 路線除く）を管理しています。道路管理者として、道路利用者が安心して利用できるよう道路を常に良好な状態に保つよう努めるとともに、道路の安全確保のため、道路施設の適確な維持管理を推進し、防災、震災対策、橋梁の補修など総合的かつ計画的に事業を実施しています。（延長及び路線数は全て平成 30 年 4 月 1 日現在のもの）

●道路のパトロール

県下11県土整備事務所に巡視班（41 班）を配置し、パトロールカーで管内の管理道路を巡視し、道路の欠陥箇所、破損箇所の早期発見に努めるとともに、道路利用者に危険を知らせるため応急的な標識の設置ならびにポットホールのパッチング等の応急措置が行われています。また、維持業務班（15 班）と連携を図り、舗装路面及び道路施設の小規模な維持補修を行い、常に良好な道路機能の保持に努めています。

●道路の日常的な維持管理

日常巡視や定期点検の結果を基に維持・修繕工事を実施しています。
- 車両や歩行者の安全な通行を妨げている雑草の草刈り
- 橋当時や路面凍結時の雪水対策
- 経路・老朽化した舗装やガードレールなどの修繕
- 路面の排水を適切に行うための側溝の整備

安全な通行を妨げている雑草の草刈

積雪時の雪水対策

●橋梁の震災対策

地震時の耐震対策が必要な橋長 15m 以上の橋梁において、まずは重大な損傷が発生する恐れのある橋梁について、落橋・崩壊といった致命的な損傷を防止する対策を重点的に実施し機能対策が完了しています。

さらに、緊急輸送道路ネットワークとの橋梁について、地震時の被害を限定的な損傷にとどめ、橋としての機能が必要最低限程度で速やかに回復できる対策を進めています。

【主要地方道 福岡直方線 「大橋大橋」（宮若市）】

●橋梁の計画的な補修

福岡県が管理する橋梁 1,357 橋（15m 以上）のうち、建設後 50 年を経過する橋梁は、253 橋（約 19%）ですが、20 年後には 809 橋（約 60%）となり、急速に高齢化が進むこととなります。そこで、従来の事後的な修繕・架け替えから、定期点検結果を基にした予防的な計画的な架け替えへと移行し、橋梁の長寿命化並びに対策に係る費用の縮減に取り組んでいます。

50年以上経過する橋梁の割合（15m 以上）

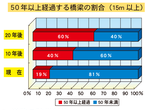

高所作業車による橋梁定期点検の状況

●道路の防災対策

落石等危険箇所の点検（道路防災総点検）の結果、対策が必要と判定された箇所（要対策箇所）のＨＰで、緊急輸送道路・雨量通行規制区間など、重要な路線にある要対策箇所の対策を優先的に実施しており、今後、より安全な道作りを目指し、危険箇所の解消に努めていきます。

【一般国道322号（嘉麻市）】

●さわやか道路美化促進事業

福岡県では、道路愛護のボランティア活動を支援しています。県が管理する国・県道において道路の清掃、美化運動を目主的に行っていただき、県民の道路を大切にする意識の高揚やマナー向上を図るものです。実施団体への支援として、清掃用具、軍手、ゴミ袋などの支給、傷害・損害賠償責任保険への加入等を行っています。

橋 梁個別施設計画

1．計画対象施設の設定及び現状

1－1　計画対象施設の設定
本個別施設計画は、福岡県が管理する下記の橋梁 4,956 橋を対象とします。

表 1　橋別毎の箇所数　（令和2年3月末時点）

道路種別	橋梁数
一般国道	828
主要地方道	1,935
一般県道	2,193
合計	4,956

2．基本的な考え方

2－1　基本方針
将来にわたって橋梁を安全に利用していくため、計画立案・点検・判定・維持管理対策といったメンテンスサイクルを実施しながら、予防的な維持及び計画的な架換えを行います。
これにより、施設の長寿命化を図ることや、財政負担を軽減・平準化することで、効率的・効果的な維持管理を実施します。

図 2　PDCAサイクルと維持管理

2－2　点検
福岡県が管理する橋梁は、定期点検を実施しております。これらの点検は、「橋梁定期点検要領（平成27年3月）」に基づき実施します。

2－3　評価
点検を行う施設は、構造上の部材等の健全性に応じ4段階(Ⅰ-Ⅳ)で区分し、区分に応じ適切に措置を講じます。

3．施設の状態等

点検により、Ⅰ-Ⅳに区分した施設数は、4,931 橋です。
そのうち、Ⅰ区分（健全）は約 29%、Ⅱ区分（予防保全段階）は約 63%、Ⅲ区分（早期措置段階）は約 8%です。Ⅳ区分（緊急措置段階）に該当する施設はありません。

表 2　評価区分

判定区分	状態
Ⅰ　健全	橋梁の機能に支障が生じていない状態であり、監視や対策を行う必要のない状態をいう。
Ⅱ　予防保全段階	橋梁の機能に支障が生じていないが、予防保全の観点から状況に応じて、監視や対策を行うことが望ましい状態をいう。
Ⅲ　早期措置段階	橋梁の機能に支障が生じる可能性があり、早期に監視や対策を行う必要がある状態をいう。
Ⅳ　緊急措置段階	橋梁の機能に支障が生じている、又は生じる可能性が著しく高く、緊急に対策を行う必要がある状態をいう。

4．対策の優先順位の考え方

対策の優先順位は、健全性の他、道路利用者など第三者への影響度や路線の重要度などを総合的に勘案して判断します。
①補修
判定区分 Ⅲ（早期措置段階）に評価された施設の対策を推進します。
次いで、判定区分 Ⅱ（予防保全段階）に評価された施設の対策を実施します。
②架換え
損傷事例の多い橋梁を有している橋梁や判断の基準を満足していない橋梁などについては、判定区分にかかわらず計画的に架換えを実施し、予防の平準化を図ります。

主要地方道 直方芦屋線 西郷橋梁（芦屋町）

主要地方道 久留米立花線 笹野川橋、上矢部川橋（八女市）

交 通安全事業

通学路、交通事故が多発している道路、バリアフリー重点整備地区内の道路などについて、道路交通環境の整備を進めています。

福岡県の交通事故の推移

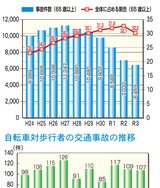

区分／年別	29年	30年	元年	2年	3年
発生件数	34,862	31,279	26,936	21,495	20,066
指数	100	90	77	62	58
死者数	139	106	98	91	101
指数	100	98	71	65	73
傷者数	46,093	41,158	35,077	27,575	25,587
指数	100	89	76	60	56
発生件数	472,165	430,601	381,237	309,178	305,196
指数	100	91	81	65	65
発生件数	78,860	67,753	58,543	45,853	42,700
指数	100	88	70	55	56

高齢者（65歳以上）の交通事故の推移

自転車対歩行者の交通事故の推移

（注）警視庁ホームページより

■福岡県の「道の駅」

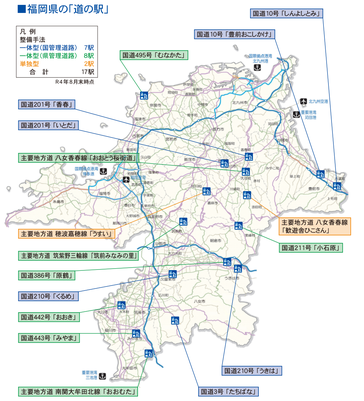
凡例
整備手法
一体型（国管理道路） 7駅
一体型（県管理道路） 6駅
単独型 2駅
合計 17駅
R4年8月末時点
国道10号「しん