

1 1月23日からの大雪による災害（1月23日～30日）

(1) 気象概況

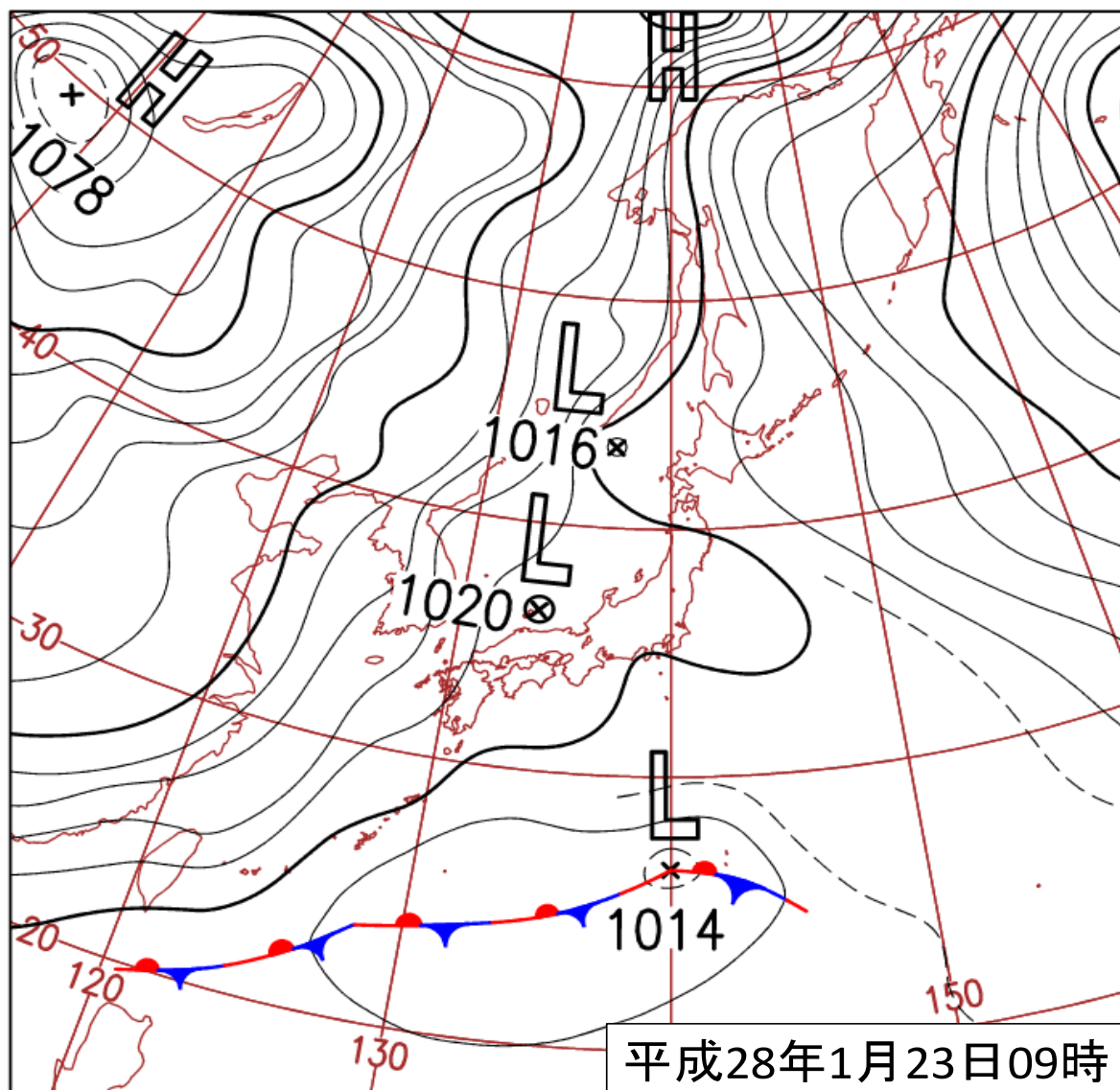
ア 天気概況

23日から25日にかけて強い冬型の気圧配置となり、九州北部地方の約1500メートル上空には氷点下15度以下の寒気が流れ込んだ。

このため、海上を中心に風が非常に強くなり、24日に空港北町（北九州市小倉南区）で最大風速15.2m/s（西北西）、最大瞬間風速23.1m/s（西北西）を観測した。

また、県内各地で冷え込み、特に24日から25日朝にかけて厳しい冷え込みで終日氷点下を観測した地点が多くなり、24日の最低気温は大牟田（大牟田市）で-7.4度、最高気温は朝倉（朝倉市）と添田（田川郡添田町）で-1.9度、25日の最低気温は朝倉（朝倉市）で-8.3度を観測した。

また、県内で大雪となったところがあった。



イ 各地の降水量

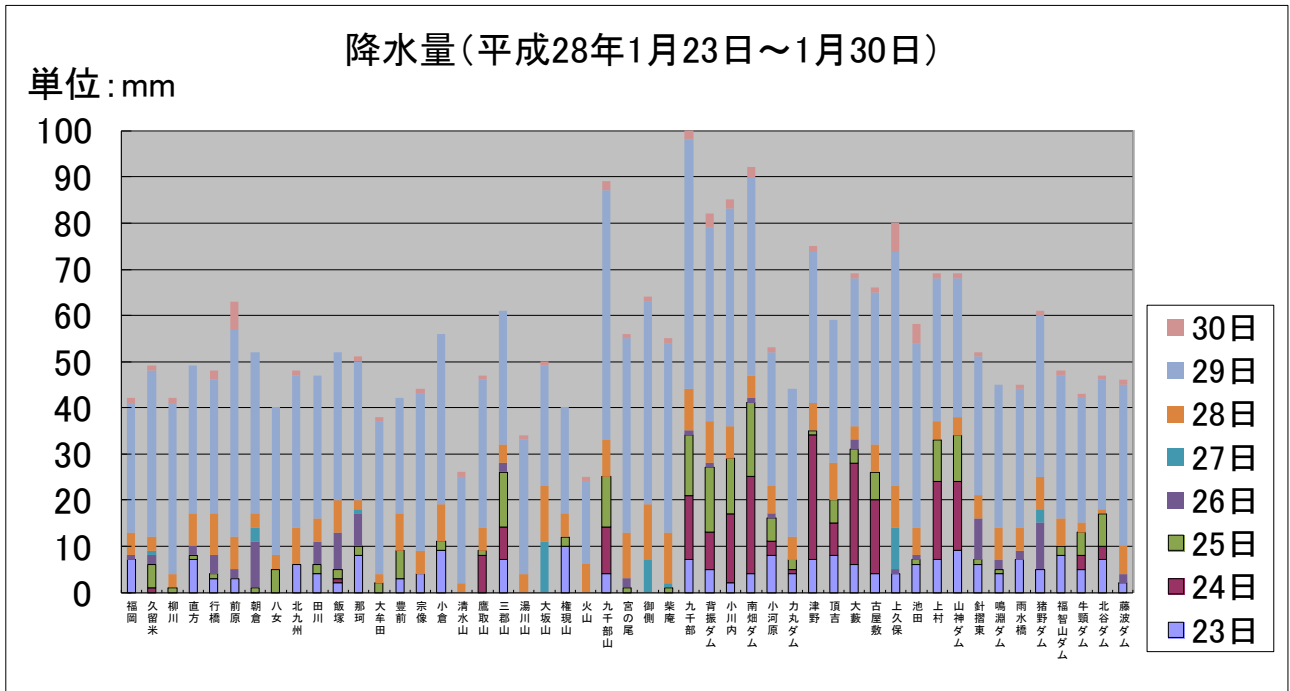
(福岡県の雨量観測所の降水量/単位:mm)

平成28年 1月23日～1月30日

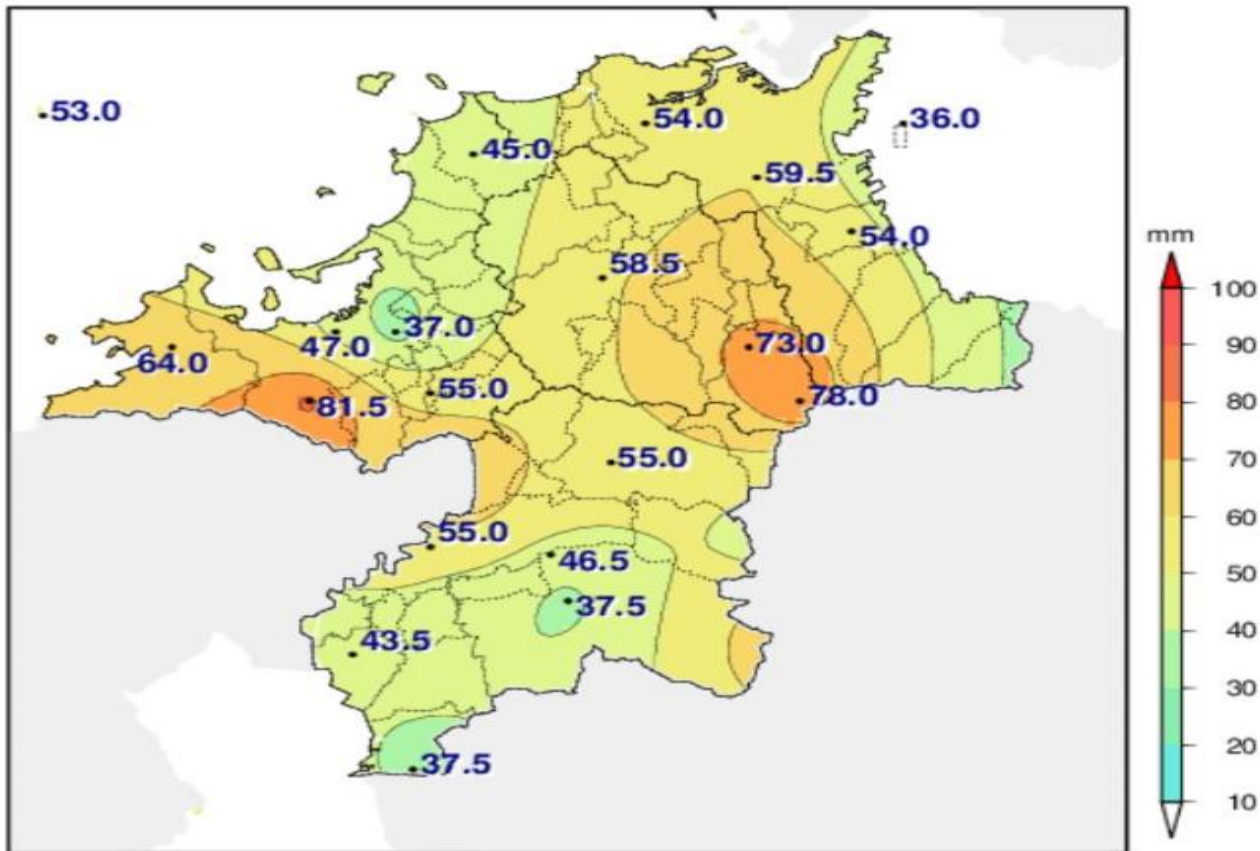
日 観測地点	23日	24日	25日	26日	27日	28日	29日	30日	計	最大1時間降水量		
										日	時間	降水量
福岡	7	0	0	1	0	5	28	1	42	29	12	4
久留米	0	1	5	2	1	3	36	1	49	29	9	4
柳川	0	0	1	0	0	3	37	1	42	29	12	5
直方	7	0	1	2	0	7	32	0	49	29	8	4 ☆
行橋	3	0	1	4	0	9	29	2	48	29	8	4 ☆
前原	3	0	0	2	0	7	45	6	63	29	4	5
朝倉	0	0	1	10	3	3	35	0	52	29	13	4
八女	0	0	5	0	0	3	32	0	40	29	12	4
北九州	6	0	0	0	0	8	33	1	48	29	8	4
田川	4	0	2	5	0	5	31	0	47	29	8	4
飯塚	2	1	2	8	0	7	32	0	52	29	8	4
那珂	8	0	2	7	1	2	30	1	51	29	7	4
大牟田	0	0	2	0	0	2	33	1	38	29	12	6
豊前	3	0	6	0	0	8	25	0	42	29	13	5
宗像	4	0	0	0	0	5	34	1	44	29	8	4
小倉	9	0	2	0	0	8	37	0	56	29	8	4 ☆
清水山	0	0	0	0	0	2	23	1	26	29	10	3
鷹取山	0	8	1	0	0	5	32	1	47	29	7	4
三郡山	7	7	12	2	0	4	29	0	61	29	8	4
湯川山	0	0	0	0	0	4	29	1	34	29	8	4
大坂山	0	0	0	0	11	12	26	1	50	27	12	3 ☆
権現山	10	0	2	0	0	5	23	0	40	29	5	4
火山	0	0	0	0	0	6	18	1	25	29	5	2
九千部山	4	10	11	0	0	8	54	2	89	29	5	7
宮の尾	0	0	1	2	0	10	42	1	56	29	12	5
御側	0	0	0	0	7	12	44	1	64	29	12	5
柴庵	0	0	1	0	1	11	41	1	55	29	12	6
九千部	7	14	13	1	0	9	54	2	100	29	5	7
背振ダム	5	8	14	1	0	9	42	3	82	29	5	5
小川内	2	15	12	0	0	7	47	2	85	29	6	7
南畑ダム	4	21	16	1	0	5	43	2	92	29	6	5
小河原	8	3	5	1	0	6	29	1	53	29	8	5
力丸ダム	4	1	2	0	0	5	32	0	44	29	8	5
津野	7	27	1	0	0	6	33	1	75	29	13	4 ☆
頂吉	8	7	5	0	0	8	31	0	59	29	8	4 ☆
大藪	6	22	3	2	0	3	32	1	69	29	6	3 ☆
古屋敷	4	16	6	0	0	6	33	1	66	29	8	4
上久保	4	0	0	1	9	9	51	6	80	29	5	5
池田	6	0	1	1	0	6	40	4	58	29	4	4
上村	7	17	9	0	0	4	31	1	69	29	7	4
山神ダム	9	15	10	0	0	4	30	1	69	29	7	4
針摺東	6	0	1	9	0	5	30	1	52	29	7	4
鳴淵ダム	4	0	1	2	0	7	31	0	45	29	8	4
雨水橋	7	0	0	2	0	5	30	1	45	29	8	4
猪野ダム	5	0	0	10	3	7	35	1	61	29	8	5
福智山ダム	8	0	2	0	0	6	31	1	48	29	9	4 ☆
牛頸ダム	5	3	5	0	0	2	27	1	43	29	5	3 ☆
北谷ダム	7	3	7	0	0	1	28	1	47	29	8	4
藤波ダム	2	0	0	2	0	6	35	1	46	29	14	4

注意) ☆は他日、他時間に月最大降水量があったことを示す。

ウ 降水量 (平成28年1月23日～30日)



エ 降水量分布図 (平成28年1月23日～30日)



総降水量分布図 (mm) 平成28年1月23日00時～30日24時

(2)災害の概要

ア 気象情報及び災害対策本部等の経過

発表日時	主な気象情報の発表状況の経緯				県対応の経緯	
	地域	市町村	警報	注意報	時刻	対応体制
1/23 17:13	福岡地方	筑紫野市、春日市、大野城市、太宰府市、那珂川町、宇美町、篠栗町、志免町、須恵町、久山町、粕屋町 福岡市、宗像市、古賀市、福津市、糸島市、新宮町		大雪、風雪、雷、低温	1/23 17:13	福岡県災害警戒準備室を設置
	北九州・遠賀地区	中間市、水巻町、遠賀町		大雪、風雪、雷、波浪、低温		
		北九州市、芦屋町、岡垣町		大雪、風雪、雷、波浪、低温		
	京築地方	みやこ町、上毛町		大雪、風雪、雷、低温		
		行橋市、豊前市、苅田町、吉富町、築上町		大雪、風雪、雷、波浪、低温		
	筑豊地方	全域		大雪、風雪、雷		
	筑後北部	全域		大雪、風雪、雷		
筑後南部	全域		大雪、風雪、雷、低温			
1/23 20:10	福岡地方	筑紫野市、春日市、大野城市、太宰府市、那珂川町、宇美町、篠栗町、志免町、須恵町、久山町、粕屋町 福岡市、宗像市、古賀市、福津市、糸島市、新宮町		大雪、風雪、雷、低温、着雪		
	北九州・遠賀地区	中間市、水巻町、遠賀町		大雪、風雪、雷、低温、着雪		
		北九州市、芦屋町、岡垣町		大雪、風雪、雷、波浪、低温、着雪		
	京築地方	みやこ町、上毛町		大雪、風雪、雷、低温、着雪		
		行橋市、豊前市、苅田町、吉富町、築上町		大雪、風雪、雷、波浪、低温、着雪		
	筑豊地方	全域		大雪、風雪、雷、着雪		
	筑後北部	全域		大雪、風雪、雷、着雪		
筑後南部	全域		大雪、風雪、雷、低温、着雪			
1/24 0:35	福岡地方	福岡市、宗像市、古賀市、福津市、糸島市、新宮町 筑紫野市、春日市、大野城市、太宰府市、那珂川町、宇美町、篠栗町、志免町、須恵町、久山町、粕屋町	暴風雪	大雪、雷、波浪、低温、着雪		
	北九州・遠賀地区	北九州市、芦屋町、岡垣町	暴雨雪	大雪、雷、波浪、低温、着雪		
		中間市、水巻町、遠賀町		大雪、風雪、雷、低温、着雪		
	京築地方	みやこ町、上毛町		大雪、風雪、雷、低温、着雪		
		行橋市、豊前市、苅田町、吉富町、築上町		大雪、風雪、雷、波浪、低温、着雪		
	筑豊地方	全域		大雨、風雪、雷、着雪		
	筑後北部	全域		大雨、風雪、雷、着雪		
筑後南部	全域		大雪、風雪、雷、低温、着雪			
1/24 13:59	福岡地方	筑紫野市、春日市、大野城市、太宰府市、那珂川町、宇美町、篠栗町、志免町、須恵町、久山町、粕屋町 福岡市、宗像市、古賀市、福津市、糸島市、新宮町	大雪 暴風雪、大雪	風雪、雷、低温、着雪 雷、波浪、低温、着雪		
	北九州・遠賀地区	中間市、水巻町、遠賀町	大雪	風雪、雷、低温、着雪		
		北九州市、芦屋町、岡垣町	暴風雪、大雪	雷、波浪、低温、着雪		
	京築地方	みやこ町、上毛町	大雪	風雪、雷、低温、着雪		
		行橋市、豊前市、苅田町、吉富町、築上町	大雪	風雪、雷、波浪、低温、着雪		
	筑豊地方	全域	大雪	風雪、雷、低温、着雪		
	筑後北部	全域	大雪	風雪、雷、低温、着雪		
筑後南部	全域	大雪	風雪、雷、低温、着雪			

発表日時	主な気象情報の発表状況の経緯				県への対応の経緯	
	地域	市町村	警報	注意報	時刻	対応体制
1/24 20:45	福岡地方	筑紫野市、春日市、大野城市、 太宰府市、那珂川町、宇美町、 篠栗町、志免町、須恵町、久山 町、粕屋町	大雪	風雪、雷、低 温、着雪		
		福岡市、宗像市、古賀市、福津 市、糸島市、新宮町	大雪	風雪、雷、波 浪、低温、着雪		
	北九州・遠賀地区	中間市、水巻町、遠賀町	大雪	風雪、雷、低 温、着雪		
		北九州市、芦屋町、岡垣町	大雪	風雪、雷、波 浪、低温、着雪		
	京築地方	みやこ町、上毛町	大雪	風雪、雷、低 温、着雪		
		行橋市、豊前市、苅田町、吉富 町、築上町	大雪	風雪、雷、波 浪、低温、着雪		
	筑豊地方	全域	大雪	風雪、雷、低 温、着雪		
	筑後北部	全域	大雪	風雪、雷、低 温、着雪		
筑後南部	全域	大雪	風雪、雷、低 温、着雪			
1/24 23:05	福岡地方	筑紫野市、春日市、大野城市、 太宰府市、那珂川町、宇美町、 篠栗町、志免町、須恵町、久山 町、粕屋町		大雪、低温、着 雪		
		福岡市、宗像市、古賀市、福津 市、糸島市、新宮町		大雪、風雪、波 浪、低温、着雪		
	北九州・遠賀地区	中間市、水巻町、遠賀町		大雪、低温、着 雪		
		北九州市、芦屋町、岡垣町		大雪、風雪、波 浪、低温、着雪		
	京築地方	みやこ町、上毛町		大雨、低温、着 雪		
		行橋市、豊前市、苅田町、吉富 町、築上町		大雪、風雪、波 浪、低温、着雪		
	筑豊地方	全域		大雪、低温、着 雪		
	筑後北部	全域		大雪、低温、着 雪		
筑後南部	全域		大雪、低温、着 雪			
1/25 5:18	福岡地方	筑紫野市、春日市、大野城市、 太宰府市、那珂川町、宇美町、 篠栗町、志免町、須恵町、久山 町、粕屋町		大雪、低温、着 雪		
		福岡市、宗像市、古賀市、福津 市、糸島市、新宮町		大雪、風雪、波 浪、低温、着雪		
	北九州・遠賀地区	中間市、水巻町、遠賀町		大雪、低温、着 雪		
		北九州市、芦屋町、岡垣町		大雪、風雪、波 浪、低温、着雪		
	京築地方	みやこ町、上毛町		大雪、低温、着 雪		
		行橋市、豊前市、苅田町、吉富 町、築上町		大雪、風雪、低 温、着雪		
	筑豊地方	全域		大雪、低温、着 雪		
	筑後北部	全域		大雪、低温、着 雪		
筑後南部	全域		大雪、低温、着 雪			
1/25 11:02	福岡地方	筑紫野市、春日市、大野城市、 太宰府市、那珂川町、宇美町、 篠栗町、志免町、須恵町、久山 町、粕屋町		大雪、低温、着 雪		
		福岡市、宗像市、古賀市、福津 市、糸島市、新宮町		大雪、風雪、波 浪、低温、着雪		
	北九州・遠賀地区	中間市、水巻町、遠賀町		大雪、低温、着 雪		
		北九州市、芦屋町、岡垣町		大雪、風雪、波 浪、低温、着雪		
	京築地方	みやこ町、上毛町		大雪、低温、着 雪		
		行橋市、豊前市、苅田町、吉富 町、築上町		大雪、風雪、低 温、着雪		
	筑豊地方	全域		大雪、低温、着 雪		
	筑後北部	全域		大雪、低温、着 雪		
筑後南部	全域		大雪、低温、着 雪			
1/25 16:23	福岡地方	筑紫野市、春日市、大野城市、 太宰府市、那珂川町、宇美町、 篠栗町、志免町、須恵町、久山 町、粕屋町		大雪、着雪		
		福岡市、宗像市、古賀市、福津 市、糸島市、新宮町		大雪、風雪、波 浪、着雪		
	北九州・遠賀地区	中間市、水巻町、遠賀町		大雪、着雪		
		北九州市、芦屋町、岡垣町		大雪、風雪、波 浪、着雪		
	京築地方	全域		大雪、着雪		
	筑豊地方	全域		大雪、着雪		
	筑後北部	全域		大雪、低温、着 雪		
	筑後南部	全域		大雪、低温、着 雪		

発表日時	主な気象情報の発表状況の経緯				県の対応の経緯	
	地域	市町村	警報	注意報	時刻	対応体制
1/25 21:15	福岡地方	福岡市、宗像市、古賀市、福津市、糸島市、新宮町		強風、波浪	1/26 2:00 1/26 4:00	福岡県災害警戒本部及び福岡県災害警戒地方本部設置（福岡、北九州、京築、筑豊、両筑、筑後） 福岡県災害対策本部（第一配備）及び福岡県災害対策地方本部設置（福岡、北九州、京築、筑豊、両筑、筑後）
	北九州・遠賀地区	北九州市、芦屋町、岡垣町		強風、波浪		
	筑後北部	全域		低温		
	筑後南部	全域		低温		
1/26 6:28	福岡地方	福岡市、宗像市、古賀市、福津市、糸島市、新宮町		強風、波浪		
	北九州・遠賀地区	北九州市、芦屋町、岡垣町		強風、波浪		
1/26 21:23	福岡地方	福岡市、宗像市、古賀市、福津市、糸島市、新宮町		強風、波浪		
	北九州・遠賀地区	北九州市、芦屋町、岡垣町		強風、波浪		
1/27 5:12	筑後北部	全域		濃霧		
	筑後南部	全域		濃霧		
1/28 15:25	福岡地方	福岡市、宗像市、古賀市、福津市、糸島市、新宮町		強風、波浪		
	北九州・遠賀地区	北九州市、芦屋町、岡垣町		強風、波浪		
1/28 18:48	福岡地方	筑紫野市、春日市、大野城市、太宰府市、那珂川町、宇美町、篠栗町、志免町、須恵町、久山町、粕屋町		雷		
		福岡市、宗像市、古賀市、福津市、糸島市、新宮町		雷、強風、波浪		
	北九州・遠賀地区	中間市、水巻町、遠賀町		雷		
		北九州市、芦屋町、岡垣町		雷、強風、波浪		
	京築地方	全域		雷		
	筑豊地方	全域		雷		
	筑後北部	全域		雷		
	筑後南部	全域		雷		
1/29 5:50	福岡地方	筑紫野市、春日市、大野城市、太宰府市、那珂川町、宇美町、篠栗町、志免町、須恵町、久山町、粕屋町		雷		
		福岡市、宗像市、古賀市、福津市、糸島市、新宮町		雷、強風、波浪		
	北九州・遠賀地区	中間市、水巻町、遠賀町		雷、濃霧		
		北九州市、芦屋町、岡垣町		雷、強風、波浪、濃霧		
	京築地方	全域		雷、濃霧		
	筑豊地方	全域		雷		
	筑後北部	全域		雷		
	筑後南部	全域		雷		
1/29 7:06	福岡地方	筑紫野市、春日市、大野城市、太宰府市、那珂川町、宇美町、篠栗町、志免町、須恵町、久山町、粕屋町		雷、濃霧		
		福岡市、宗像市、古賀市、福津市、糸島市、新宮町		雷、強風、波浪、濃霧		
	北九州・遠賀地区	中間市、水巻町、遠賀町		雷、濃霧		
		北九州市、芦屋町、岡垣町		雷、強風、波浪、濃霧		
	京築地方	全域		雷、濃霧		
	筑豊地方	全域		雷、濃霧		
	筑後北部	全域		雷、濃霧		
	筑後南部	全域		雷、濃霧		
1/29 11:06	福岡地方	筑紫野市、春日市、大野城市、太宰府市、那珂川町、宇美町、篠栗町、志免町、須恵町、久山町、粕屋町		濃霧		
		福岡市、宗像市、古賀市、福津市、糸島市、新宮町		強風、波浪、濃霧		
	北九州・遠賀地区	中間市、水巻町、遠賀町		濃霧		
		北九州市、芦屋町、岡垣町		強風、波浪、濃霧		
	京築地方	全域		濃霧		
	筑豊地方	全域		濃霧		
	筑後北部	全域		濃霧		
	筑後南部	全域		濃霧		
1/29 15:20	福岡地方	福岡市、宗像市、古賀市、福津市、糸島市、新宮町		強風、波浪	1/29 18:00 1/30 18:00	福岡県災害対策本部（第一配備）及び福岡県災害対策地方本部を廃止 福岡県災害警戒本部及び福岡県災害警戒地方本部設置 福岡県災害警戒本部及び福岡県災害警戒地方本部を廃止 福岡県災害警戒準備室を設置
	北九州・遠賀地区	北九州市、芦屋町、岡垣町		強風、波浪		
1/30 19:31	福岡地方	福岡市、宗像市、古賀市、福津市、糸島市、新宮町		波浪		
	北九州・遠賀地区	北九州市、芦屋町、岡垣町		波浪		
2/1 09:00						福岡県災害警戒準備室を廃止

イ 主な被害

◆人的被害	死 者	0名
	重 傷 者	0名
	軽 傷 者	2名
◆住家被害	全 壊	0棟
	半 壊	0棟
	一部損壊	3棟
	床上浸水	0棟
	床下浸水	0棟
◆り災世帯		0世帯
◆り災人数		0名
◆道路被害		1箇所
◆河川被害		0箇所
◆崖崩れ		0箇所

ウ 雨量観測状況（1月23日～30日） ※県防災行政無線網観測所による

◆1時間最大雨量

・平地（総合庁舎等）

- ①大牟田 6ミリ（29日 12時）
- ②柳 川 5ミリ（29日 12時）
- 前 原 5ミリ（29日 4時）
- 豊 前 5ミリ（29日 13時）

・山間部（ダム、中継局等）

- ①九千部山 7ミリ（29日 5時）
- 九千部 7ミリ（29日 5時）
- 小川内 7ミリ（29日 6時）

◆累積最大雨量

・平地（総合庁舎等）

- ①前 原 63ミリ
- ②小 倉 56ミリ

・山間部（ダム、中継局等）

- ①九千部 100ミリ
- ②南畑ダム 92ミリ

エ 市町村における災害対策本部設置状況

1団体

オ 避難状況

◆自主避難

なし

◆避難勧告

なし

カ 局地激甚災害適用状況

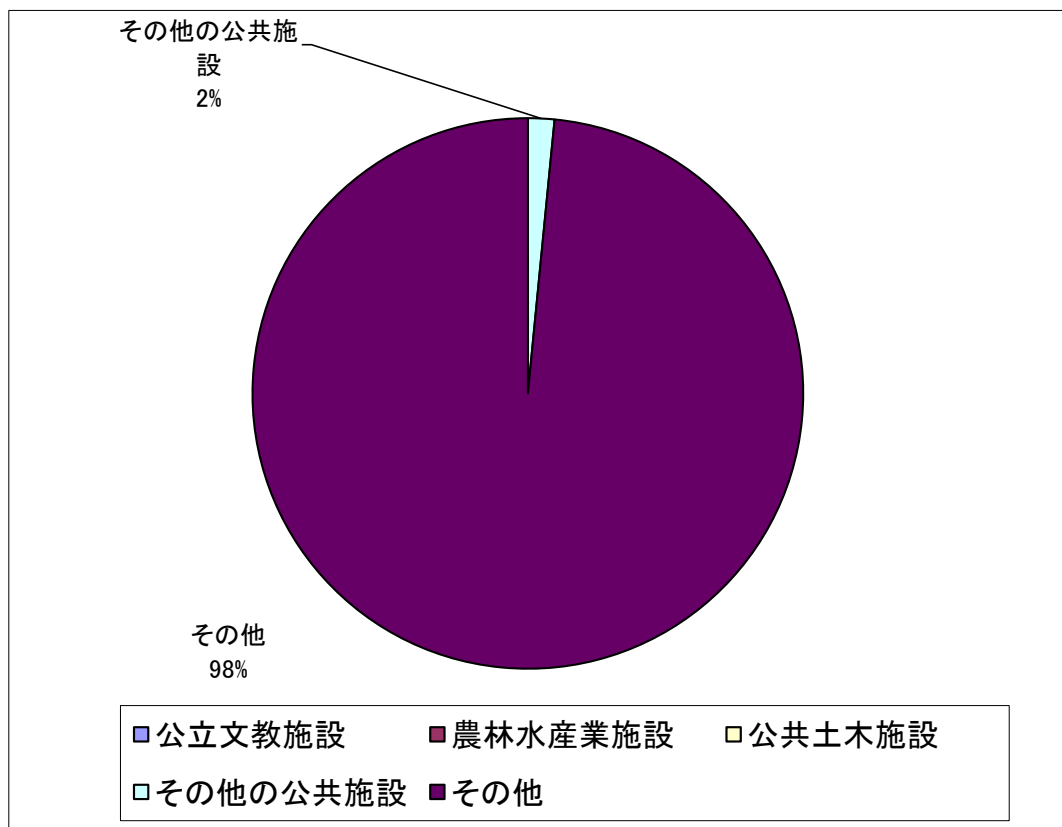
なし

	田		畑		文教施設	医療機関	道路	橋りょう	河川	港湾	砂防	清掃施設	崖崩れ	鉄道不通	船舶被害	水道	電話	電気	ガス	ブロック	り災世帯	り災者数
	流出埋没	冠水	流出埋没	冠水																		
	ha	ha	ha	ha																		
県計	0	0	0	2.7	20	0	1	0	0	0	0	0	0	0	0	137920	0	0	0	0	0	0
福岡市																					0	0
筑紫野市																					0	0
春日市																					0	0
大野城市																23000					0	0
宗像市					12																0	0
太宰府市																					0	0
古賀市																					0	0
福津市																					0	0
糸島市																3050					0	0
那珂川町																					0	0
宇美町																					0	0
篠栗町																					0	0
志免町																					0	0
須恵町																					0	0
新宮町																					0	0
久山町																					0	0
粕屋町																					0	0
福岡地方本部計	0.00	0.00	0.00	0.00	12	0	0	0	0	0	0	0	0	0	0	26050	0	0	0	0	0	0
北九州市				2.70																	0	0
中間市																14051					0	0
芦屋町																					0	0
水巻町																					0	0
岡垣町																					0	0
遠賀町					8																0	0
北九州地方本部計	0.00	0.00	0.00	2.70	8	0	0	0	0	0	0	0	0	0	0	14051	0	0	0	0	0	0
行橋市																					0	0
豊前市																2500					0	0
苅田町																					0	0
みやこ町																					0	0
吉富町																					0	0
上毛町																					0	0
築上町																3570					0	0
京築地方本部計	0.00	0.00	0.00	0.00	0	0	0	0	0	0	0	0	0	0	0	6070	0	0	0	0	0	0
直方市																3200					0	0
飯塚市																11950					0	0
田川市																8000					0	0
宮若市																					0	0
嘉麻市																					0	0
小竹町																					0	0
鞍手町																					0	0
桂川町																6288					0	0
香春町																5400					0	0
添田町																					0	0
糸田町																					0	0
川崎町																166					0	0
大任町																					0	0
赤村																55					0	0
福智町																					0	0
筑豊地方本部計	0.00	0.00	0.00	0.00	0	0	0	0	0	0	0	0	0	0	0	35059	0	0	0	0	0	0

	田		畑		文教施設	医療機関	道路	橋りょう	河川	港湾	砂防	清掃施設	崖崩れ	鉄道不通	船舶被害	水道	電話	電気	ガス	ブロック	り災世帯	り災者数	
	流出埋没	冠水	流出埋没	冠水																			
	ha	ha	ha	ha																			
	箇所	箇所	箇所	箇所	箇所	箇所	箇所	箇所	箇所	箇所	箇所	箇所	箇所	箇所	箇所	箇所	箇所	箇所	箇所	箇所	箇所	箇所	
久留米市																						0	0
小郡市																						0	0
うきは市																						0	0
朝倉市							1									1600						0	0
筑前町																						0	0
東峰村																						0	0
大刀洗町																						0	0
両 筑 地方本部計	0.00	0.00	0.00	0.00	0	0	1	0	0	0	0	0	0	0	0	1600	0	0	0	0	0	0	0
大牟田市																54000						0	0
柳川市																						0	0
八女市																1090						0	0
筑後市																						0	0
大川市																						0	0
みやま市																						0	0
大木町																						0	0
広川町																						0	0
筑 後 地方本部計	0.00	0.00	0.00	0.00	0	0	0	0	0	0	0	0	0	0	0	55090	0	0	0	0	0	0	0

(4)被害額 総括表

区分	単位	被害総額	備考
公立文教施設	千円	0	
農林水産業施設	千円	0	
公共土木施設	千円	0	
その他の公共施設	千円	22,993	県土整備部17,659、企業局152、教育庁13、豊前市943、朝倉市4,101、遠賀町125
小計	千円	22,993	
公共施設被害市町村数	団体	6	
農産被害	千円	938,592	
林産被害	千円	0	
畜産被害	千円	2,620	
水産被害	千円	0	
商工被害	千円	0	
林地被害	千円	0	
県営林被害	千円	0	
その他	千円	519,177	県土整備部518,552、朝倉市110、川崎町515
小計	千円	1,460,389	
被害総額	千円	1,483,382	



農業関係被害

平成28年1月23日からの大雪による災害(1月23日～30日)

平成29年4月1日現在

単位:千円

		福岡農林	朝倉農林	八幡農林	飯塚農林	筑後農林	行橋農林	計		
農作物等被害	農作物	水 稲								
		麦								
		園芸作物	果樹	38,570		26,894		29,470	1,993	96,927
			野菜	10,206	853	1,360		5,607	32,836	50,862
			茶							
			花き・花木		640,000				904	640,904
	農作物計	48,776	640,853	28,254		35,077	35,733	788,693		
	家畜									
畜産施設	1,600		1,020				2,620			
温室等栽培施設	12,550	47,958	86	45,726	34,823	8,756	149,899			
農産被害等	62,926	688,811	29,360	45,726	69,900	44,489	941,212			
共同利用施設(農協等)										
農地・農業用施設										
計	62,926	688,811	29,360	45,726	69,900	44,489	941,212			

注意)平成28年1月23日から25日に発生した被害額

平成28年1月23日からの大雪による災害(1月23日~30日) (市町村別)

		平成29年4月1日現在															農林水産部									
市町村名	合計 金額(千円)	林道			林地			林産			県営林		その他(作業道等)				林務小計 金額(千円)	漁港		水産物		その他(漁具等)		漁船		水産小計 金額(千円)
		路線	箇所	延長(m)	金額(千円)	箇所	面積(m ²)	金額(千円)	面積(m ²)	金額(千円)	面積(m ²)	金額(千円)	路線	箇所	延長(m)	金額(千円)		箇所	金額(千円)	匹	金額(千円)	箇所	金額(千円)	隻数	金額(千円)	
福岡農林	福岡市	0														0										0
	筑紫野市	0														0										0
	春日市	0														0										0
	大野城市	0														0										0
	宗像市	0														0										0
	太宰府市	0														0										0
	前原市	0														0										0
	古賀市	0														0										0
	福津市	0														0										0
	那珂川町	0														0										0
	美郷町	0														0										0
	宇美町	0														0										0
	篠栗町	0														0										0
	志免町	0														0										0
	須恵町	0														0										0
	新宮町	0														0										0
	久山町	0														0										0
	粕屋町	0														0										0
	二丈町	0														0										0
	志摩町	0														0										0
	計	0	0	0	0	0	0	0.00	0	0.00	0	0.00	0	0	0	0	0	0	0	0	0	0	0	0	0	0
朝倉農林	久留米市	0														0										0
	小郡市	0														0										0
	うきは市	0														0										0
	朝倉市	0														0										0
	筑前町	0														0										0
	筑東村	0														0										0
	大刀洗町	0														0										0
	計	0	0	0	0	0	0	0.00	0	0.00	0	0.00	0	0	0	0	0	0	0	0	0	0	0	0	0	0
八幡農林	北九州市	0														0										0
	中間市	0														0										0
	戸畑市	0														0										0
	水巻町	0														0										0
	埴田町	0														0										0
	遠賀町	0														0										0
	計	0	0	0	0	0	0	0.00	0	0.00	0	0	0	0	0	0	0	0	0	0	0	0	0	0	0	0
飯塚農林	直方市	0														0										0
	飯塚市	0														0										0
	田川市	0														0										0
	宮若市	0														0										0
	嘉麻市	0														0										0
	小竹町	0														0										0
	鞍手町	0														0										0
	桂川町	0														0										0
	香春町	0														0										0
	添田町	0														0										0
	糸田町	0														0										0
	川崎町	0														0										0
	大任町	0														0										0
	赤村	0														0										0
	福智町	0														0										0
	計	0	0	0	0	0	0	0.00	0	0.00	0	0	0	0	0	0	0	0	0	0	0	0	0	0	0	0
筑後農林	大牟田市	0														0										0
	柳川市	0														0										0
	八女市	0														0										0
	筑後市	0														0										0
	大川市	0														0										0
	みやま市	0														0										0
	大木町	0														0										0
	黒木町	0														0										0
	立花町	0														0										0
	広川町	0														0										0
	矢部村	0														0										0
	矢野村	0														0										0
	計	0	0	0	0	0	0	0.00	0	0.00	0	0	0	0	0	0	0	0	0	0	0	0	0	0	0	0
行橋農林	行橋市	0														0										0
	豊前町	0														0										0
	みやこ町	0														0										0
	吉富町	0														0										0
	上毛町	0														0										0
	上郷町	0														0										0
	計	0	0	0	0	0	0	0.00	0	0.00	0	0	0	0	0	0	0	0	0	0	0	0	0	0	0	0
合計	合計	0	0	0	0	0	0	0.00	0	0.00	0	0	0	0	0	0	0	0	0	0	0	0	0	0	0	0

注意)平成28年1月23日から25日に発生した被害額

