

3 8月24日からの台風第15号による災害（8月24日～26日）

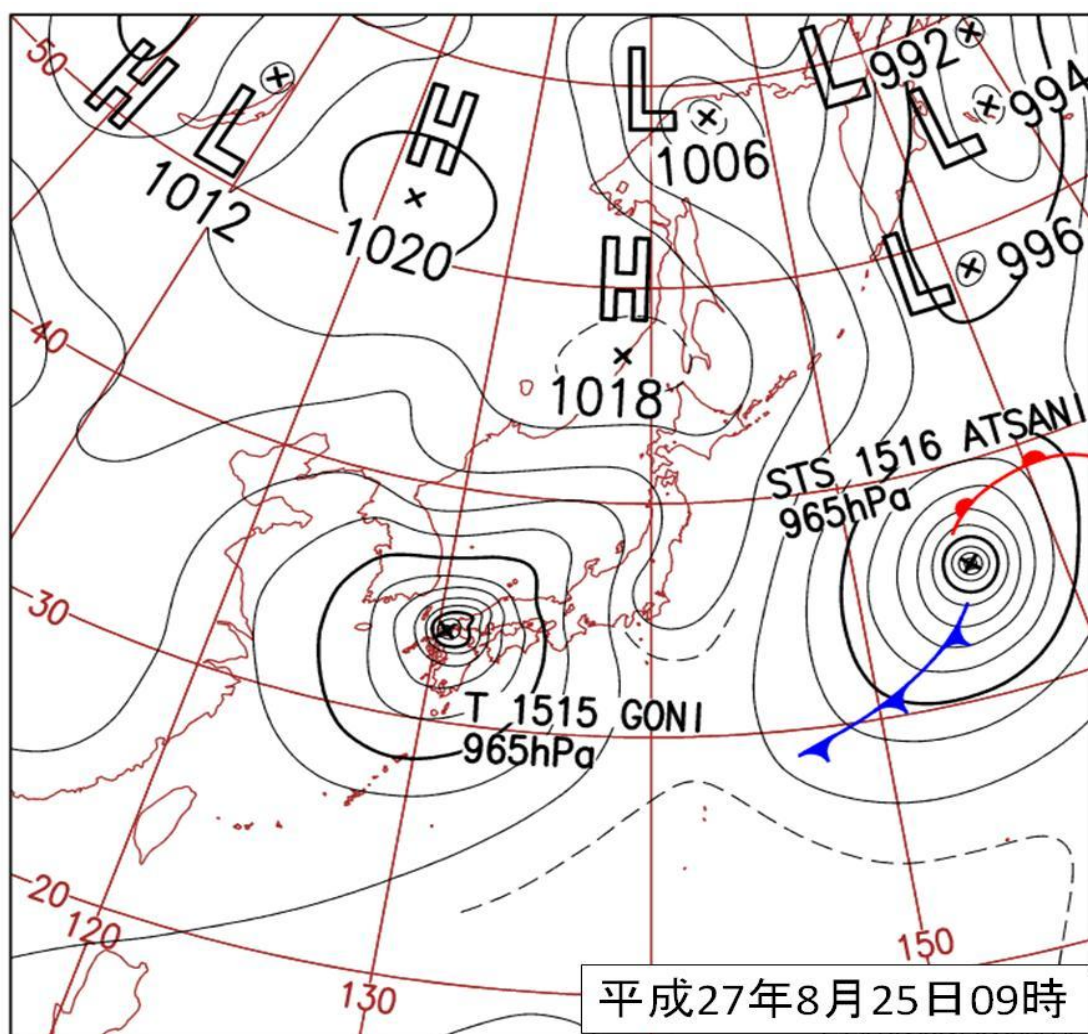
(1) 気象概況

ア 天気概況

台風第15号が東シナ海を北東に進み、25日6時過ぎに熊本県荒尾市付近に上陸し、福岡県を通過して玄界灘を北に進んだ。

この台風の影響で、25日に県内各地で風が強まり、北九州空港では最大風速29.5m/s（東北東）、最大瞬間風速37.0m/s（東北東）を観測した。また、風による吹き寄せの効果や気圧低下による吸い上げ効果により潮位偏差が増大し、25日朝に苅田（国土交通省港湾局）で158センチの最大潮位偏差（瞬間値）を観測した。

県内各地で断続的に雨が降り、25日明け方から朝にかけて県内各地で雨が強まり、解析雨量では1時間に、福岡市早良区付近で約120ミリ、糸島市付近で110ミリ、小倉南区付近で約110ミリの猛烈な雨を観測した。



イ 各地の降水量

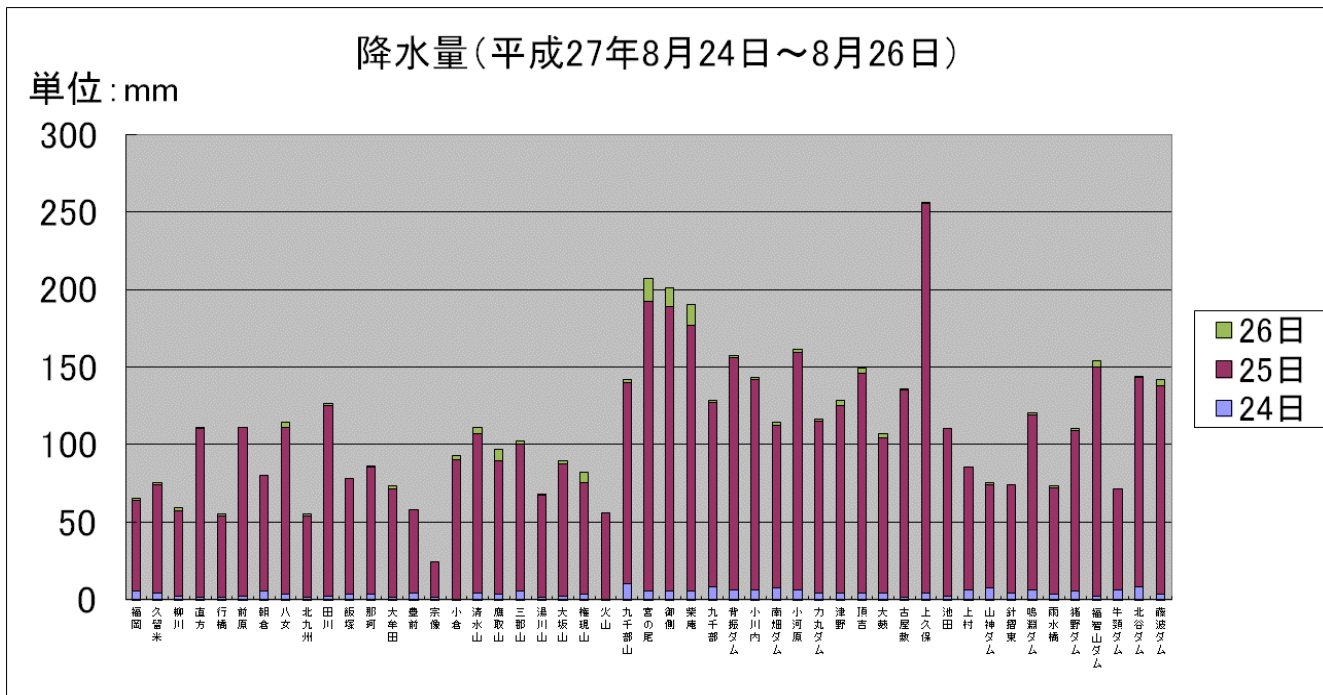
(福岡県の雨量観測所の降水量/単位:mm)

平成27年 8月24日～8月26日

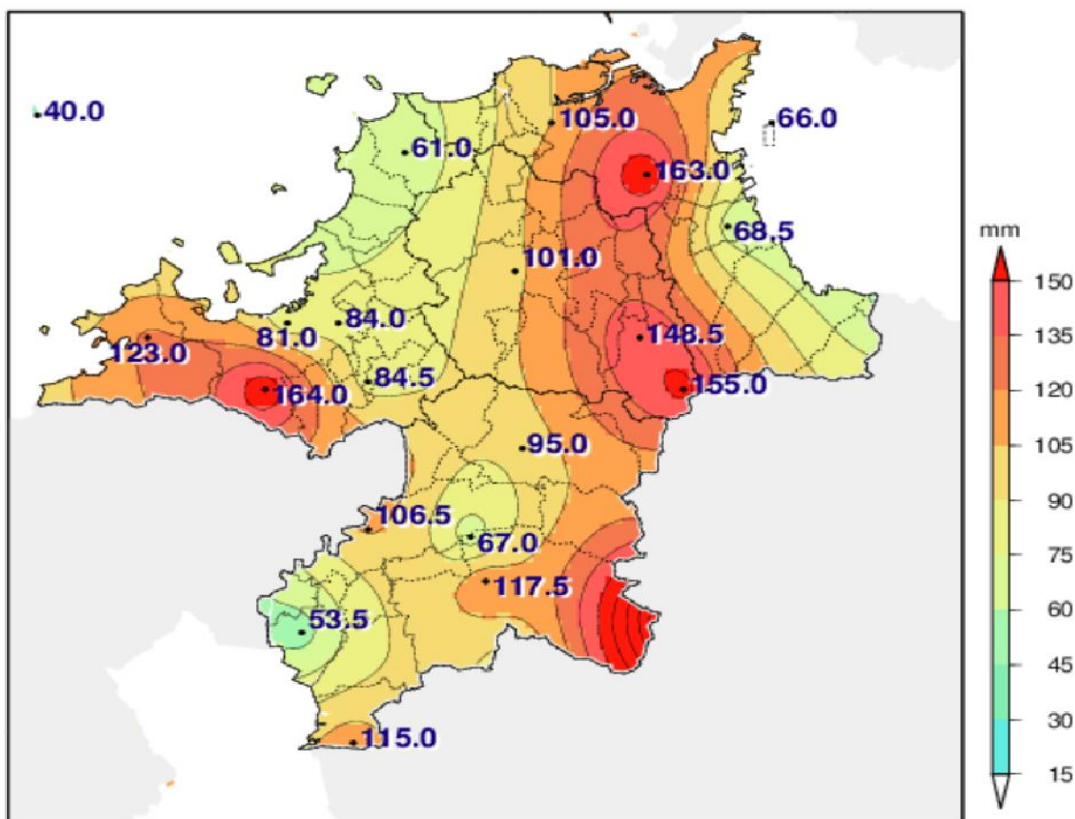
日 観測地点	24日	25日	26日	計	最大1時間降水量		
					日	時間	降水量
福岡	5	59	1	65	25	6	15 ☆
久留米	4	70	1	75	25	6	53
柳川	2	55	2	59	25	6	21
直方	1	109	1	111	25	7	55
行橋	1	53	1	55	25	7	29 ☆
前原	2	109	0	111	25	4	20 ☆
朝倉	5	75	0	80	25	6	51
八女	3	108	3	114	25	6	62
北九州	1	53	1	55	25	7	24
田川	2	123	1	126	25	7	52
飯塚	3	75	0	78	25	7	41
那珂	3	82	1	86	25	6	37
大牟田	1	70	2	73	25	5	25
豊前	4	54	0	58	25	7	18 ☆
宗像	1	23	0	24	25	6	7 ☆
小倉	0	90	3	93	25	7	34
清水山	4	103	4	111	25	6	42
鷹取山	3	86	8	97	25	6	46
三郡山	5	95	2	102	25	7	19 ☆
湯川山	1	66	1	68	25	7	28
大坂山	2	85	2	89	25	7	29
権現山	3	72	7	82	25	7	23 ☆
火山	0	56	0	56	25	4	9 ☆
九千部山	10	130	2	142	25	6	55
宮の尾	5	187	15	207	25	6	63
御側	5	184	12	201	25	6	65
柴庵	5	172	13	190	25	6	51
九千部	8	119	1	128	25	6	52
背振ダム	6	150	1	157	25	6	51
小川内	6	136	1	143	25	6	64
南畑ダム	7	105	2	114	25	6	34
小河原	6	153	2	161	25	7	54
力丸ダム	4	111	1	116	25	7	54
津野	4	121	3	128	25	7	38
頂吉	4	142	3	149	25	7	56
大藪	4	100	3	107	25	6	32
古屋敷	1	134	1	136	25	7	72
上久保	4	251	1	256	25	6	57
池田	2	108	0	110	25	4	20 ☆
上村	6	79	0	85	25	6	32
山神ダム	7	67	1	75	25	6	23
針摺東	4	70	0	74	25	6	31
鳴淵ダム	6	113	1	120	25	7	38
雨水橋	3	69	1	73	25	7	23
猪野ダム	5	104	1	110	25	7	37
福智山ダム	2	148	4	154	25	7	70
牛頸ダム	6	65	0	71	25	6	25
北谷ダム	8	135	1	144	25	6	44
藤波ダム	3	135	4	142	25	6	65

注意) ☆は他日、他時間に月最大降水量があったことを示す。

ウ 降水量 (平成27年8月24日～26日)



エ 降水量分布図 (平成27年8月24日～26日)



総降水量分布図 (mm) 平成27年8月24日00時～26日24時

(2)災害の概要

ア 気象情報及び災害対策本部等の経過

発表日時	主な気象情報の発表状況の経緯				県の対応の経緯	
	地域	市町村	警報	注意報	時刻	対応体制
8/24 18:45	福岡地方	筑紫野市、春日市、大野城市、太宰府市、那珂川町、宇美町、篠栗町、志免町、須恵町、久山町、粕屋福岡市、宗像市、古賀市、福津市、糸島市、新宮町	暴風	大雨、雷、洪水	8/24 18:45	福岡県災害警戒準備室設置
	北九州・遠賀地区	中間市、水巻町、遠賀町 北九州市、芦屋町、岡垣町	暴風 暴風、波浪	大雨、雷、洪水 大雨、雷、洪水、高潮		
	京築地方	みやこ町、上毛町 行橋市、豊前市、苅田町、吉富町、築上町	暴風 暴風、波浪	大雨、雷、洪水 大雨、雷、洪水、高潮		
	筑豊地方	全域	暴風	大雨、雷、洪水		
	筑後北部	全域	暴風	大雨、雷、洪水		
	筑後南部	八女市、筑後市、大川市、大木町、広川町 大牟田市、柳川市、みやま市	暴風 暴風、波浪	大雨、雷、洪水 大雨、雷、洪水、高潮		
	8/24 22:12	福岡地方	筑紫野市、春日市、大野城市、太宰府市、那珂川町、宇美町、篠栗町、志免町、須恵町、久山町、粕屋福岡市、宗像市、古賀市、福津市、糸島市、新宮町	暴風		
北九州・遠賀地区	中間市、水巻町、遠賀町 北九州市、芦屋町、岡垣町	暴風 暴風、波浪	大雨、雷、洪水 大雨、雷、洪水、高潮			
京築地方	みやこ町、上毛町 行橋市、豊前市、苅田町、吉富町、築上町	暴風 暴風、波浪	大雨、雷、洪水 大雨、雷、洪水、高潮			
筑豊地方	全域	暴風	大雨、雷、洪水			
筑後北部	全域	暴風	大雨、雷、洪水			
筑後南部	八女市、筑後市、大川市、大木町、広川町 大牟田市、柳川市、みやま市	暴風 暴風、波浪	大雨、雷、洪水 大雨、雷、洪水、高潮			
8/25 3:33	福岡地方	福岡市、宗像市、古賀市、福津市、糸島市、新宮町 筑紫野市、春日市、大野城市、太宰府市、那珂川町、宇美町、篠栗町、志免町、須恵町、久山町、粕屋	大雨(浸水害)、洪水、暴風、波 大雨(浸水害)、洪水、暴風	雷、高潮 雷	8/25 5:00	福岡県災害対策本部及び福岡県災害対策地方本部を設置 (福岡・北九州・京築・筑豊・両筑・筑後)
北九州・遠賀地区	北九州市、芦屋町、岡垣町 中間市、水巻町、遠賀町	大雨(浸水害)、洪水、暴風、波 大雨(浸水害)、洪水、暴風	雷、高潮 雷			
京築地方	行橋市、豊前市、苅田町、吉富町、築上町 みやこ町、上毛町	大雨(浸水害)、洪水、暴風、波 大雨(浸水害)、洪水、暴風	雷、高潮 雷			
筑豊地方	全域	大雨(浸水害)、洪水、暴風	雷			
筑後北部	全域	大雨(浸水害)、洪水、暴風	雷			
筑後南部	大牟田市、柳川市、みやま市 八女市、筑後市、大川市、大木町、広川町	大雨(浸水害)、洪水、暴風、波 大雨(浸水害)、洪水、暴風	雷、高潮 雷			
8/25 6:58	福岡地方	宗像市、古賀市、福津市、新宮町 福岡市、糸島市	大雨(浸水害)、洪水、暴風、波 大雨(土砂災害、浸水害)、洪水、暴風、波浪	雷、高潮 雷、高潮		
北九州・遠賀地区	北九州市、芦屋町、岡垣町 中間市、水巻町、遠賀町	大雨(浸水害)、洪水、暴風、波 大雨(浸水害)、洪水、暴風	雷、高潮 雷			
京築地方	行橋市、豊前市、苅田町、吉富町、築上町 みやこ町、上毛町	大雨(浸水害)、洪水、暴風、波 大雨(浸水害)、洪水、暴風	雷、高潮 雷			
筑豊地方	全域	大雨(浸水害)、洪水、暴風	雷			
筑後北部	久留米市、小郡市、うきは市、朝倉市、筑前町、東峰村 大刀洗町	大雨(土砂災害、浸水害)、洪水、暴風 大雨(浸水害)、洪水、暴風	雷 雷			
筑後南部	柳川市 大牟田市、みやま市 八女市、広川町 筑後市、大川市、大木町	大雨(浸水害)、洪水、暴風、波 大雨(土砂災害、浸水害)、洪水、暴風、波浪 大雨(土砂災害、浸水害)、洪水、暴風 大雨(浸水害)、洪水、暴風	雷、高潮 雷、高潮 雷 雷			
8/25 7:27	福岡地方	福岡市、宗像市、古賀市、福津市、糸島市、新宮町 筑紫野市、春日市、大野城市、太宰府市、那珂川町、宇美町、篠栗町、志免町、須恵町、久山町、粕屋	大雨(土砂災害、浸水害)、洪水、暴風、波浪 大雨(土砂災害、浸水害)、洪水、暴風	雷、高潮 雷		

主な気象情報の発表状況の経緯				県への対応の経緯		
発表日時	地域	市町村	警報	注意報	時刻	対応体制
	北九州・遠賀地区	北九州市、芦屋町、岡垣町	大雨(土砂災害、浸水害)、洪水、暴風、波浪	雷、高潮		
		中間市、水巻町、遠賀町	大雨(土砂災害、浸水害)、洪水、暴風、波浪	雷		
	京築地方	行橋市、豊前市、苅田町、吉富町、築上町	大雨(土砂災害、浸水害)、洪水、暴風、波浪	雷、高潮		
		みやこ町、上毛町	大雨(土砂災害、浸水害)、洪水、暴風	雷		
	筑豊地方	全域	大雨(土砂災害、浸水害)、洪水、暴風	雷		
筑後北部	久留米市、小郡市、うきは市、朝倉市、筑前町、東峰村	大雨(土砂災害、浸水害)、洪水、暴風	雷			
	大刀洗町	大雨(浸水害)、洪水、暴風	雷			
筑後南部	大牟田市、みやま市	大雨(土砂災害、浸水害)、洪水、暴風、波浪	雷、高潮			
		八女市、広川町	大雨(土砂災害、浸水害)、洪水、暴風	雷		
	柳川市	大雨(土砂災害、浸水害)、洪水、暴風、波浪	雷、高潮			
	筑後市、大川市、大木町	大雨(浸水害)、洪水、暴風	雷			
8/25 11:15	福岡地方	福岡市、糸島市	大雨(土砂災害)、洪水、暴風	雷、高潮		
		筑紫野市、春日市、大野城市、太宰府市、宇美町、篠栗町、志免町、須恵町、久山町、粕屋町	暴風	大雨、雷、洪水		
		宗像市、古賀市、福津市、新宮町	暴風、波浪	大雨、雷、洪水、高潮		
		那珂川町	暴風	大雨、雷		
	北九州・遠賀地区	北九州市	大雨(土砂災害、浸水害)、洪水、暴風、波浪	雷、高潮		
		中間市、水巻町、遠賀町、芦屋町、岡垣町	暴風、波浪	大雨、雷、洪水、高潮		
	京築地方	築上町	大雨(土砂災害、浸水害)、洪水、暴風、波浪	雷、高潮		
		上毛町	暴風	大雨、雷、洪水		
	筑豊地方	行橋市、豊前市、吉富町	暴風、波浪	大雨、雷、洪水、高潮		
		直方市、飯塚市、田川市、宮若市、小竹町、鞍手町、桂川町、糸田町、大任町、赤村、福智町、嘉麻市、川崎町	暴風	大雨、雷、洪水		
	筑後北部	久留米市、小郡市、東峰村、大刀洗町	大雨(土砂災害)	大雨、雷、強風、洪水		
		みやま市、朝倉市、筑前町	大雨(土砂災害)	雷、強風、洪水		
筑後南部	大牟田市	大雨(土砂災害、浸水害)、洪水、波浪	雷、強風			
	筑後市、大川市、大木町、広川町、柳川市、みやま市、八女市	波浪、大雨(土砂災害)	大雨、雷、強風、洪水、雷、強風、洪水			
8/25 13:09	福岡地方	福岡市、糸島市	大雨(土砂災害)、洪水、暴風	洪水		
		筑紫野市、大野城市、太宰府市、那珂川町、宇美町、篠栗町、志免町、須恵町、久山町、粕屋町	暴風	大雨		
		宗像市、古賀市、福津市、新宮町	暴風、波浪	大雨		
		春日市	暴風	大雨		
	北九州・遠賀地区	北九州市	暴風、波浪	大雨、洪水		
		中間市、水巻町、遠賀町、芦屋町、岡垣町	暴風、波浪	大雨、洪水		
	京築地方	豊前市	暴風、波浪	大雨、洪水		
		みやこ町、上毛町、行橋市、苅田町、築上町、吉富町	暴風、波浪	大雨		
	筑豊地方	直方市	暴風	大雨、洪水		
		飯塚市、田川市、宮若市、嘉麻市、小竹町、鞍手町、桂川町、香春町、添田町、糸田町、川崎町、大任町、赤村、福智町	暴風	大雨		
	筑後北部	久留米市		大雨、強風、洪水		
		みやま市、朝倉市、筑前町、小郡市、東峰村、大刀洗町		大雨、強風		
筑後南部	柳川市、みやま市	波浪	強風			
	八女市、広川町、筑後市、大川市、大木町		大雨、強風			
8/25 15:57	福岡地方	福岡市、糸島市	大雨(土砂災害)、洪水、暴風	強風		
		春日市、那珂川町、篠栗町、久山町、粕屋町		大雨、強風		
	筑紫野市、大野城市、太宰府市、宇美町、志免町、須恵町		大雨、強風			
	宗像市、古賀市、福津市、新宮町	暴風、波浪	大雨、強風			
	北九州・遠賀地区	北九州市	暴風、波浪	大雨、強風		
中間市、水巻町、遠賀町、芦屋町、岡垣町	暴風、波浪	大雨、強風				

主な気象情報の発表状況の経緯					県の対応の経緯		
発表日時	地域	市町村	警報	注意報	時刻	対応体制	
	京築地方	上毛町		強風	8 / 25 17:00	福岡県災害対策地方本部を一部廃止 (北九州、京築、筑豊、岡筑、筑後を廃止し、福岡は継続)	
		みやこ町		大雨、強風			
		行橋市、豊前市、苅田町、築上町	波浪	大雨、強風			
		吉富町	波浪	強風			
	筑豊地方	宮若市、小竹町、鞍手町、糸田町					強風
		直方市、飯塚市、田川市、嘉麻市、桂川町、香春町、添田町、川崎町、大任町、赤村、福智町					大雨、強風
		筑後北部	久留米市、小郡市、朝倉市、筑前町、東峰村、大刀洗町				強風
	筑後南部	うきは市					大雨、強風
		大牟田市、柳川市、みやま市		強風、波浪			
		筑後市、大川市、大木町、広川町		強風			
8/25 19:25	福岡地方	筑紫野市、春日市、大野城市、太宰府市、那珂川町、宇美町、篠栗町、志免町、須恵町、久山町、粕屋宗像市、古賀市、福津市、新宮町	波浪	強風	8 / 25 21:12	福岡県災害対策本部及び福岡県災害対策地方本部を廃止し、福岡県災害警戒準備室を設置	
福岡市、糸島市		波浪	大雨、強風				
北九州・遠賀地区	中間市、水巻町、遠賀町		強風				
	北九州市、芦屋町、岡垣町	波浪	強風				
京築地方	みやこ町、上毛町		強風				
	行橋市、豊前市、苅田町、吉富町、築上町		強風、波浪				
筑豊地方	全域		強風				
	筑後北部	全域		強風			
筑後南部	八女市、筑後市、大川市、大木町、広川町		強風				
	大牟田市、柳川市、みやま市		強風、波浪				
8/25 22:45	福岡地方	宗像市、古賀市、福津市、新宮町		強風、波浪			
		福岡市、糸島市		大雨、強風、波浪			
	北九州・遠賀地区	北九州市、芦屋町、岡垣町		強風、波浪			
8/26	福岡地方	行橋市、豊前市、苅田町、吉富町、築上町		強風、波浪			
		宗像市、古賀市、福津市、新宮町		波浪			
福岡地方	福岡市、糸島市		大雨、波浪				
	北九州・遠賀地区	北九州市、芦屋町、岡垣町		波浪			
8/26 6:35	福岡地方	福岡市、宗像市、古賀市、福津市、糸島市、新宮町		波浪	8 / 26 6:35	福岡県災害警戒準備室廃止	
		北九州・遠賀地区	北九州市、芦屋町、岡垣町				波浪

イ 主な被害

◆人的被害	死者	0名
	重傷者	5名
	軽傷者	25名
◆住家被害	全壊	0棟
	半壊	8棟
	一部損壊	644棟
	床上浸水	5棟
	床下浸水	48棟
◆り災世帯		13世帯
◆り災人数		23名
◆道路被害		105箇所
◆河川被害		40箇所
◆崖崩れ		30箇所

ウ 雨量観測状況（8月24日～26日） ※県防災行政無線網観測所による

◆1時間最大雨量

・平地（総合庁舎等）

①八女 62ミリ（25日 6時）

②直方 55ミリ（25日 7時）

・山間部（ダム、中継局等）

①古屋敷 72ミリ（25日 7時）

②福智山 70ミリ（25日 7時）

◆累積最大雨量

・平地（総合庁舎等）

①田川 126ミリ

②八女 114ミリ

・山間部（ダム、中継局等）

①上久保 256ミリ

②宮の尾 207ミリ

エ 市町村における災害対策本部設置状況

30団体

オ 避難状況

◆自主避難

23市町村 352世帯 527名

◆避難勧告

3市町 23,526世帯 37,838名

カ 局地激甚災害適用状況

なし

(3) 被害状況 8月24日からの台風第15号による被害状況(8月24日～26日)

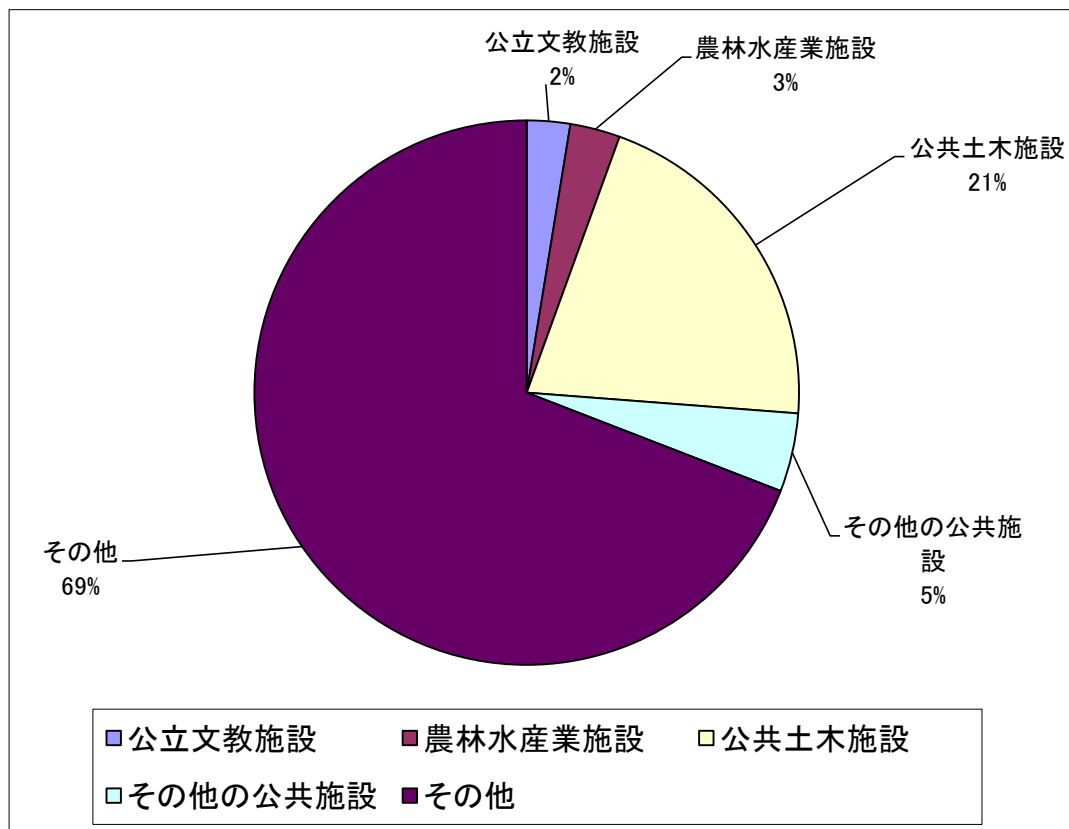
	人的被害				住家被害															非住家		
	死者	行方不明	負傷者		全壊			半壊			一部損壊			床上浸水			床下浸水			公共建物	その他	
			重傷	軽傷	棟	世帯	人	棟	世帯	人	棟	世帯	人	棟	世帯	人	棟	世帯	人			
	人	人	人	人	棟	世帯	人	棟	世帯	人	棟	世帯	人	棟	世帯	人	棟	世帯	人	棟	棟	
県計	0	0	5	25	0	0	0	8	8	18	644	685	1242	5	5	5	48	48	94	12	245	
福岡市			1	2							1										1	
筑紫野市											1	1	2								1	
春日市																						
大野城市											1	1	2									
宗像市																	1	1	2			
太宰府市											1	1	2									
古賀市											1	1	3									
福津市																						
糸島市																						1
那珂川町																						
宇美町																						
篠栗町																						
志免町																						
須恵町																						
新宮町																						
久山町																						
粕屋町																						
福岡地方本部計	0	0	1	2	0	0	0	0	0	0	5	4	9	0	0	0	1	1	2	2	1	
北九州市			1	11				3	3	7	347	358	517	3	3	3	14	14	20	3	219	
中間市											11	11	11									
芦屋町											1	1	2									
水巻町				1							11	11	20									
岡垣町																					3	6
遠賀町				2																		
北九州地方本部計	0	0	1	14	0	0	0	3	3	7	370	381	550	3	3	3	14	14	20	6	225	
行橋市				1																		
豊前市																						5
苅田町				1							33	33	92									
みやこ町																						
吉富町																						
上毛町																						
築上町																	10	10	20			
京築地方本部計	0	0	0	2	0	0	0	0	0	0	33	33	92	0	0	0	10	10	20	0	5	
直方市											9	20	47									
飯塚市				2													3	3	6			
田川市				1							53	53	116									6
宮若市																						
嘉麻市								2	2	3	21	21	51									
小竹町											8	8	18								1	
鞍手町			1																			1
桂川町											6	6	13									
香春町				2				1	1	2	68	68	144									
添田町											4	4	4								3	1
糸田町																						
川崎町											22	22	43									
大任町				1							1	1	3									
赤村																						
福智町				1							3	3	7									
筑豊地方本部計	0	0	1	7	0	0	0	3	3	5	195	206	446	0	0	0	3	3	6	4	8	

	田		畑		文教施設	医療機関	道路	橋りょう	河川	港湾	砂防	清掃施設	崖崩れ	鉄道不通	船舶被害	水道	電話	電気	ガス	ブロック	り災世帯	り災者数
	流出埋没	冠水	流出埋没	冠水																		
	ha	ha	ha	ha																		
県計	0.5	0	0.1	37	50	1	105	0	40	2	0	0	30	0	0	218	0	31037	0	983	13	23
福岡市					8		3														0	0
筑紫野市																					0	0
春日市																					0	0
大野城市																					0	0
宗像市					10		2														0	0
太宰府市																					0	0
古賀市																					0	0
福津市																					0	0
糸島市							1		2				21								0	0
那珂川町																					0	0
宇美町																					0	0
篠栗町																					0	0
志免町																					0	0
須恵町																					0	0
新宮町																					0	0
久山町																					0	0
粕屋町													1								0	0
福岡地方本部計	0.00	0.00	0.00	0.00	18	0	6	0	2	0	0	0	22	0	0	0	0	0	0	0	0	0
北九州市					2		29			2			6					1100		981	6	10
中間市					6	1	15											7		2	0	0
芦屋町																					0	0
水巻町					1		2											1000			0	0
岡垣町	0.20		0.10						1												0	0
遠賀町																					0	0
北九州地方本部計	0.20	0.00	0.10	0.00	9	1	46	0	1	2	0	0	6	0	0	0	0	2107	0	983	6	10
行橋市					6																0	0
豊前市																		10700			0	0
苅田町							3														0	0
みやこ町																					0	0
吉富町																					0	0
上毛町																					0	0
築上町																					0	0
京築地方本部計	0.00	0.00	0.00	0.00	6	0	3	0	0	0	0	0	0	0	0	0	0	10700	0	0	0	0
直方市																					0	0
飯塚市																					0	0
田川市							5											900			0	0
宮若市																					0	0
嘉麻市	0.30						1														2	3
小竹町					6																0	0
鞍手町																					0	0
桂川町																					0	0
香春町							13		15												1	2
添田町							4		9				1								0	0
糸田町																					0	0
川崎町																		100			0	0
大任町																					0	0
赤村																					0	0
福智町																					0	0
筑豊地方本部計	0.30	0.00	0.00	0.00	6	0	23	0	24	0	0	0	1	0	0	0	0	1000	0	0	3	5

	田		畑		文教 施設	医療 機関	道路	橋 りょう	河川	港湾	砂防	清掃 施設	崖崩 れ	鉄道 不通	船舶 被害	水道	電話	電気	ガス	プロ ック	り災 世帯	り災 者数
	流出 埋没	冠水	流出 埋没	冠水																		
	ha	ha	ha	ha																		
久留米市			37.00				4	4										8630			2	2
小郡市																					0	0
うきは市																					0	0
朝倉市					5		14	5													0	0
筑前町							6														0	0
東峰村									3												0	0
大刀洗町																					0	0
両 筑 地方本部計	0.00	0.00	0.00	37.00	5	0	24	0	12	0	0	0	0	0	0	0	0	8630	0	0	2	2
大牟田市									1				1								0	0
柳川市																					1	4
八女市							1									218		8600			0	0
筑後市																					0	0
大川市					6																0	0
みやま市							2														0	0
大木町																					0	0
広川町																					1	2
筑 後 地方本部計	0.00	0.00	0.00	0.00	6	0	3	0	1	0	0	0	1	0	0	218	0	8600	0	0	2	6

(4)被害額 総括表

区分	単位	被害総額	備考
公立文教施設	千円	68,652	教育庁 68,652
農林水産業施設	千円	79,241	農林水産部 79,241
公共土木施設	千円	551,915	県土整備部50、 農林水産部551,865
その他の公共施設	千円	124,446	環境部26,114、警察本部21,843、福岡市1、 田川市6,982、大川市1,130、豊前市2,234、中 間市2,747、大野城市3,510、朝倉市783、岡垣 町55,806、小竹町852、赤村2,444
小計	千円	824,254	
公共施設被害市町村数	団体	28	
農産被害	千円	1,503,153	
林産被害	千円	68,603	
畜産被害	千円	23,586	
水産被害	千円	14,225	
商工被害	千円	136,600	
林地被害	千円	34,934	
県営林被害	千円		
その他	千円	63,828	環境部810、教育庁16,506、北九 州市21,032、朝倉市1,079、篠栗 町1,481、川崎町22,920
小計	千円	1,844,929	
被害総額	千円	2,669,183	



農業関係被害

平成27年8月24日からの台風第15号による災害(8月24日～26日)

平成28年4月1日現在

単位:千円

		福岡農林	朝倉農林	八幡農林	飯塚農林	筑後農林	行橋農林	計		
農作物等被害	農作物	水 稲	1,083	44,356	17,036	8,626	41,334	6,646	119,081	
		麦								
		大 豆	27,038	27,589	4,504	900	21,589	1,301	82,921	
		園芸作物	果樹		308,655	20,995	46,209	96,870	60,313	533,042
			野菜		141,445	10,196	3,996	28,905	3,213	187,755
			茶							
	花き		27,182		51	17,022	3,307	47,562		
	農作物計	28,121	549,227	52,731	59,782	205,720	74,780	970,361		
	家畜									
	畜産施設		5,500	4,442	3,415	9,989	250	23,596		
温室等栽培施設	31,408	90,180	22,665	90,636	286,942	10,961	532,792			
農産被害等	59,529	644,907	79,838	153,833	502,651	85,991	1,526,749			
共同利用施設(農協等)	1,109	2,100	1,720		15,222	1,000	21,151			
農地・農業用施設	30,500			39,400	45,000	36,000	150,900			
計	91,138	647,007	81,558	193,233	562,873	122,991	1,698,800			

平成27年8月24日からの台風第15号による災害(8月24日～26日) (市町村別)

平成28年4月1日現在

農林水産部

市町村名	合計 金額(千円)	林道				林地		林産		県営林		その他(作業道等)		林務小計 金額(千円)	漁港		水産物		その他(漁具等)		漁船		水産小計 金額(千円)			
		路線	箇所	延長(m)	金額(千円)	箇所	面積(㎡)	金額(千円)	面積(㎡)	金額(千円)	路線	箇所	延長(m)		金額(千円)	箇所	金額(千円)	匹	金額(千円)	箇所	金額(千円)	隻数		金額(千円)		
福岡県	3,000												0						13	2,990	2	10	3,000			
福岡市	0												0										0			
筑紫野市	0												0										0			
春日市	0												0										0			
大野城市	0												0										0			
宗像市	240												0						5	220	3	20	240			
太宰府市	0												0										0			
前原市	1,250												0						4	1,050	2	200	1,250			
古賀市	0												0										0			
福津市	50												0	1	50								50			
那珂川町	220											1	220										0			
美郷町	0												0										0			
宇美町	0												0										0			
篠栗町	0												0										0			
志免町	0												0										0			
須恵町	0												0										0			
新宮町	0												0										0			
久山町	0												0										0			
粕屋町	0												0										0			
二丈町	0												0										0			
志摩町	0												0										0			
計	4,760	0	0	0	0	0	0.00	0	0.00	0	0.00	0	0	1	0	220	220	1	50	0	0	22	4,260	7	230	4,540
朝倉農林	0												0										0			
久留米市	0												0										0			
小郡市	0												0										0			
うきは市	0												0										0			
朝倉市	100											1	100	100									0			
筑前町	0												0										0			
東峰村	0												0										0			
大刀洗町	0												0										0			
計	100	0	0	0	0	0	0.00	0	0.00	0	0.00	0	0	1	0	100	100	0	0	0	0	0	0	0	0	0
八幡農林	50,465					1	0.15	40,000					40,000	3	120				17	10,170	26	175	10,465			
北九州市	0												0										0			
中間市	290												0					4	250	5	40	290				
水巻町	0												0										0			
岡垣町	0												0										0			
遠賀町	0												0										0			
計	50,755	0	0	0	0	1	0.15	40,000	0.00	0	0	0	0	0	0	0	40,000	3	120	0	0	21	10,420	31	215	10,755
飯塚農林	0												0										0			
直方市	0												0										0			
飯塚市	0												0										0			
田川市	0												0										0			
宮若市	0												0										0			
嘉麻市	0												0										0			
小竹町	0												0										0			
鞍手町	0												0										0			
桂川町	0												0										0			
香春町	0												0										0			
添田町	0												0										0			
糸田町	0												0										0			
川崎町	0												0										0			
大任町	0												0										0			
赤村	0												0										0			
福智町	0												0										0			
計	0	0	0	0	0	0	0.00	0	0.00	0	0	0	0	0	0	0	0	0	0	0	0	0	0	0	0	0
筑後農林	100												0						1	100			100			
大牟田市	0												0										0			
柳川市	68,190											378,200	53,879	2	14,311	68,190							0			
八女市	0												0										0			
筑後市	40												0						2	40			40			
みやま市	0												0										0			
大木町	0												0										0			
黒木町	0												0										0			
立花町	0												0										0			
広川町	93											500	93										0			
矢部村	0												0										0			
星野村	0												0										0			
計	68,423	0	0	0	0	0	0.00	0	0.00	0	378,700	53,972	0	2	0	14,311	68,283	0	0	0	0	3	140	0	0	140
行橋農林	530												0						4	400	9	130	530			
行橋市	1,050												0						2	1,030	2	20	1,050			
前田町	0												0										0			
みやこ町	0												0										0			
富町	5												0						1	5			5			
上毛町	0												0										0			
上郷町	120												0							1	10	2	110	120		
計	1,705	0	0	0	0	0	0.00	0	0.00	0	0	0	0	0	0	0	0	0	0	0	0	8	1,445	13	260	1,705
合計	125,743	0	0	0	0	1	0.15	40,000	0.00	0	378,700	53,972	0	4	0	14,631	108,603	4	170	0	0	54	16,265	51	705	17,140

土木関係被害

平成27年8月24日からの台風第15号による災害(8月24日～26日)

(県土整備事務所別)

平成28年4月1日現在

単位:千円

		河川		海岸		砂防		道路		橋梁		港湾		計	
		箇所	金額	箇所	金額	箇所	金額	箇所	金額	箇所	金額	箇所	金額	箇所	金額
県	福岡	4	53,753											4	53,753
	久留米	6	171,260					1	12,246					7	183,506
	南筑後														
	直方							1	5,806					1	5,806
	京築														
	朝倉	4	25,298											4	25,298
	八女	3	45,251											3	45,251
	北九州														
	田川														
	飯塚	7	103,414											7	103,414
	那珂	1	5,994											1	5,994
	合計	25	404,970					2	18,052					27	423,022
市町村	福岡	2	5,871					1	1,980					3	7,851
	久留米	1	14,263											1	14,263
	南筑後	1	1,589											1	1,589
	直方														
	京築	2	8,289					1	4,547					3	12,836
	朝倉	3	10,818											3	10,818
	八女														
	北九州														
	田川	16	52,204					4	20,142					20	72,346
	飯塚	1	4,306					1	4,834					2	9,140
	那珂														
	合計	26	97,340					7	31,503					33	128,843
合計	福岡	6	59,624					1	1,980					7	61,604
	久留米	7	185,523					1	12,246					8	197,769
	南筑後	1	1,589											1	1,589
	直方							1	5,806					1	5,806
	京築	2	8,289					1	4,547					3	12,836
	朝倉	7	36,116											7	36,116
	八女	3	45,251											3	45,251
	北九州														
	田川	16	52,204					4	20,142					20	72,346
	飯塚	8	107,720					1	4,834					9	112,554
	那珂	1	5,994											1	5,994
	合計	51	502,310					9	49,555					60	551,865