

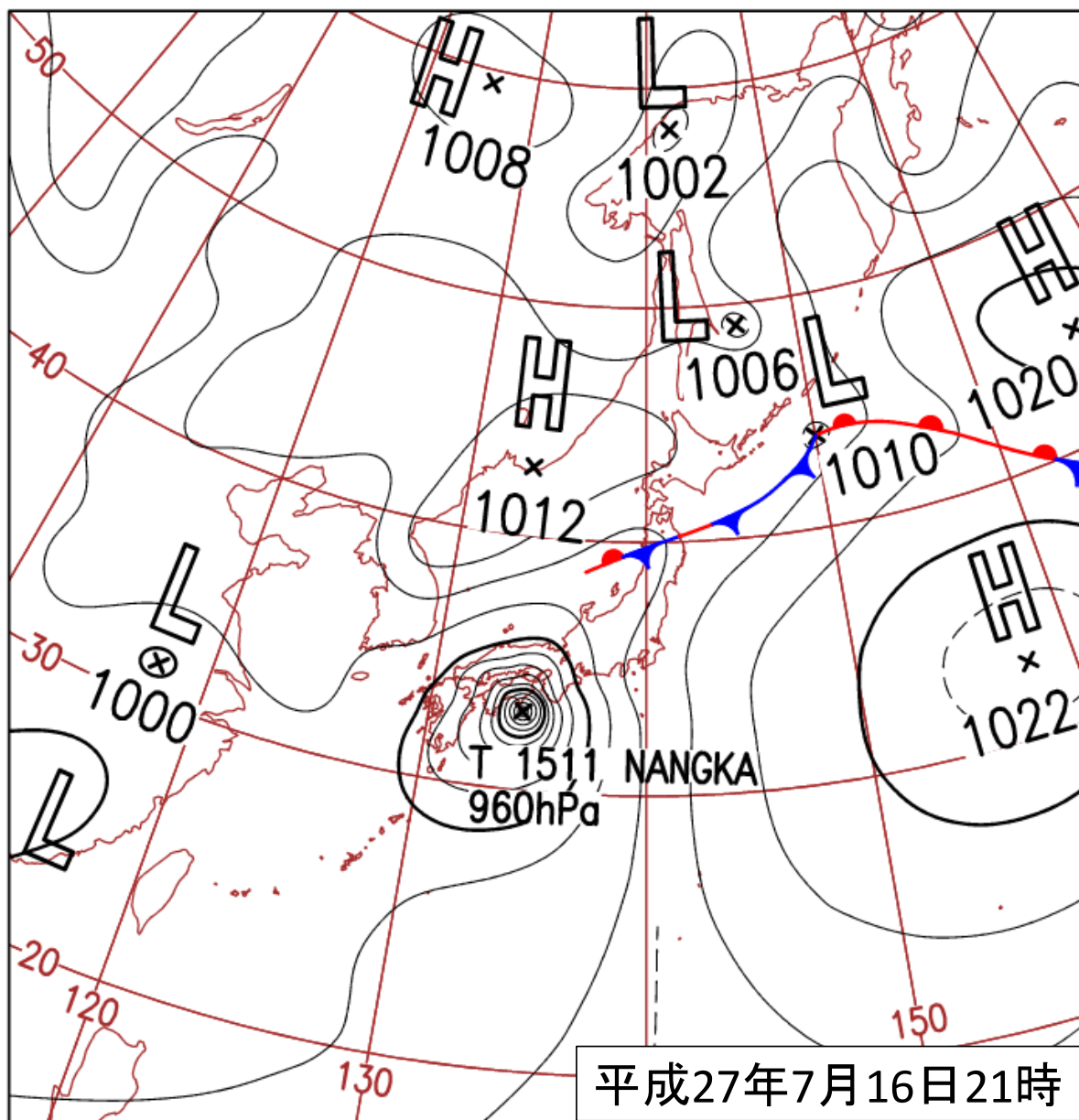
2 7月16日からの台風第11号による災害（7月16日～7月17日）

（1） 気象概況

ア 天気概況

台風第11号が日本の南海上を北北西に進み、16日23時頃に高知県室戸市付近に上陸後、四国を抜けて岡山県倉敷市付近に再び上陸した。

この台風の影響で、16日に福岡地方や北九州地方で風が強まり、福岡空港では最大風速 13.4m/s（北）、最大瞬間風速 20.1m/s（北）を観測した。



イ 各地の降水量

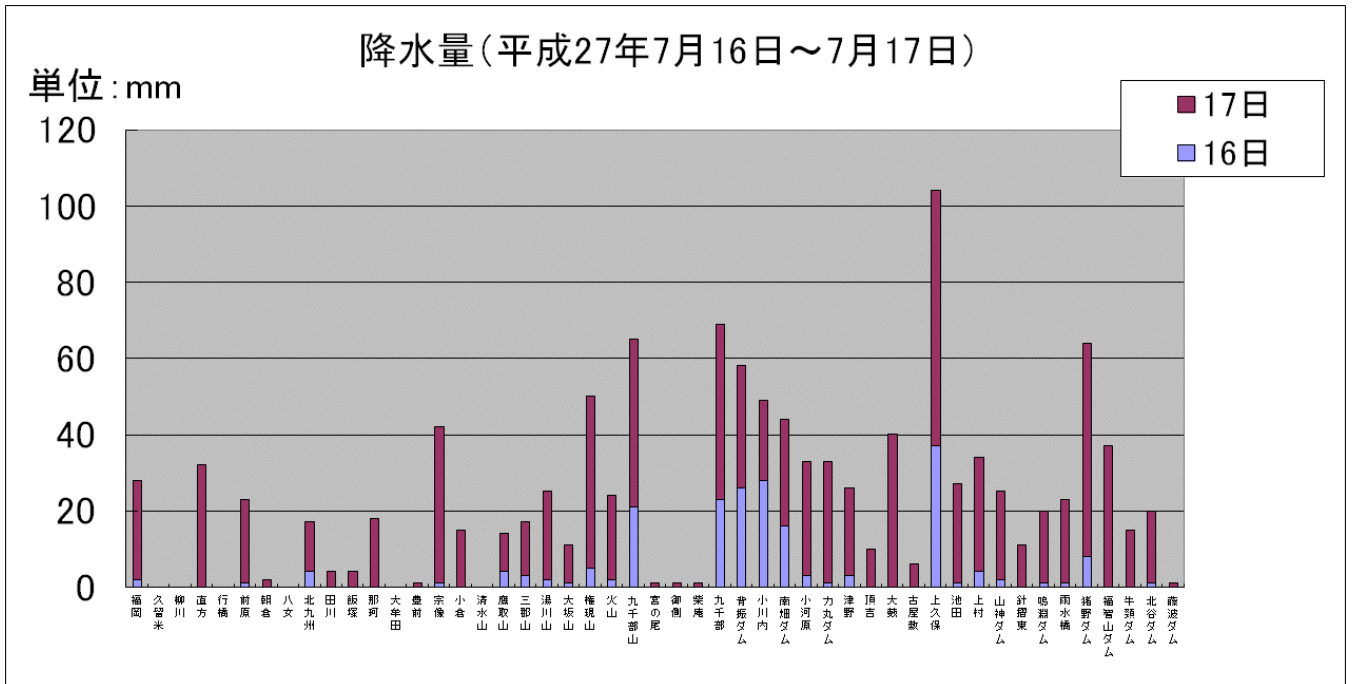
(福岡県の雨量観測所の降水量/単位:mm)

平成27年 7月16日～7月17日

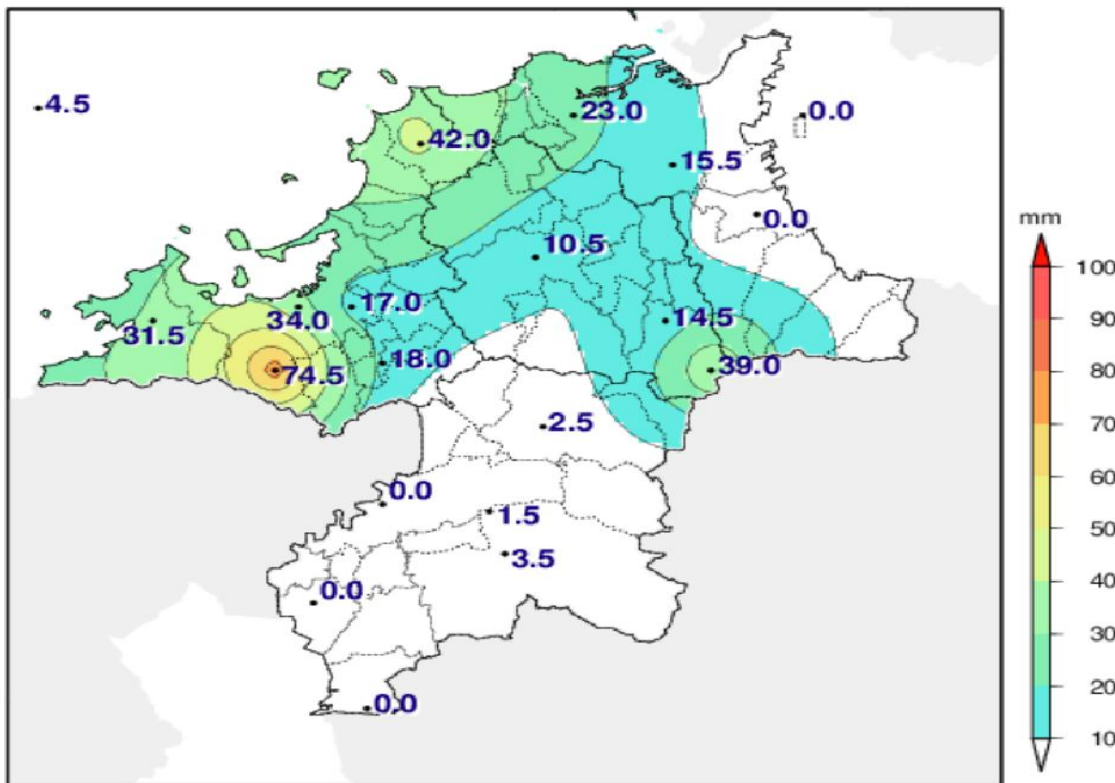
日 観測地点	16日	17日	計	最大1時間降水量		
				日	時間	降水量
福岡	2	26	28	17	5	3 ☆
久留米	0	0	0	16	0	0 ☆
柳川	0	0	0	16	0	0 ☆
直方	0	32	32	17	8	6 ☆
行橋	0	0	0	16	0	0 ☆
前原	1	22	23	17	6	4 ☆
朝倉	0	2	2	17	2	1 ☆
八女	0	0	0	16	0	0 ☆
北九州	4	13	17	17	12	5 ☆
田川	0	4	4	17	1	1 ☆
飯塚	0	4	4	17	5	1 ☆
那珂	0	18	18	17	5	3 ☆
大牟田	0	0	0	16	0	0 ☆
豊前	0	1	1	17	2	1 ☆
宗像	1	41	42	17	11	6 ☆
小倉	0	15	15	17	13	6 ☆
清水山	0	0	0	16	0	0 ☆
鷹取山	4	10	14	17	1	2 ☆
三郡山	3	14	17	17	9	2 ☆
湯川山	2	23	25	17	13	5 ☆
大坂山	1	10	11	17	1	2 ☆
権現山	5	45	50	17	12	9 ☆
火山	2	22	24	17	6	3 ☆
九千部山	21	44	65	17	1	6 ☆
宮の尾	0	1	1	17	2	1 ☆
御側	0	1	1	17	4	1 ☆
柴庵	0	1	1	17	2	1 ☆
九千部	23	46	69	17	0	6 ☆
背振ダム	26	32	58	16	23	5 ☆
小川内	28	21	49	16	23	6 ☆
南畑ダム	16	28	44	16	22	4 ☆
小河原	3	30	33	17	6	6 ☆
力丸ダム	1	32	33	17	7	7 ☆
津野	3	23	26	17	6	4 ☆
頂吉	0	10	10	17	8	3 ☆
大藪	0	40	40	17	6	9 ☆
古屋敷	0	6	6	17	1	2 ☆
上久保	37	67	104	17	3	6 ☆
池田	1	26	27	17	5	4 ☆
上村	4	30	34	17	1	4 ☆
山神ダム	2	23	25	17	1	3 ☆
針摺東	0	11	11	17	2	2 ☆
鳴淵ダム	1	19	20	17	5	3 ☆
雨水橋	1	22	23	17	5	3 ☆
猪野ダム	8	56	64	17	7	6 ☆
福智山ダム	0	37	37	17	8	5 ☆
牛頸ダム	0	15	15	17	5	3 ☆
北谷ダム	1	19	20	17	5	2 ☆
藤波ダム	0	1	1	17	2	1 ☆

注意) ☆は他日、他時間に月最大降水量があったことを示す。

ウ 降水量 (平成27年7月16日～17日)



エ 降水量分布図 (平成27年7月16日～17日)



総降水量分布図 (mm) 平成27年7月16日00時～17日24時

イ 主な被害

◆人的被害	死者	0名
	重傷者	1名
	軽傷者	1名
◆住家被害	全壊	0棟
	半壊	0棟
	一部損壊	0棟
	床上浸水	0棟
	床下浸水	0棟
◆り災世帯		0世帯
◆り災人数		0名
◆道路被害		3箇所
◆河川被害		0箇所
◆崖崩れ		1箇所

ウ 雨量観測状況（7月16日～17日） ※県防災行政無線網観測所による

◆1時間最大雨量

・平地（総合庁舎等）

- ①直方 6ミリ（17日 8時）
- 宗像 6ミリ（17日 11時）
- 小倉 6ミリ（17日 13時）

・山間部（ダム、中継局等）

- ①権現山 9ミリ（17日 12時）
- 大藪 9ミリ（17日 6時）

◆累積最大雨量

・平地（総合庁舎等）

- ①宗像 42ミリ
- ②直方 32ミリ

・山間部（ダム、中継局等）

- ①上久保 104ミリ
- ②九千部 69ミリ

エ 市町村における災害対策本部設置状況

0団体

オ 避難状況

◆自主避難

なし

◆避難勧告

なし

カ 局地激甚災害適用状況

なし

(4)被害額 総括表

区	分	単位	被害総額	備考
公立文教施設		千円	0	
農林水産業施設		千円	0	
公共土木施設		千円	0	
その他の公共施設		千円	0	
小	計	千円	0	
	公共施設被害市町村数	団体	0	
その の	農産被害	千円	0	
	林産被害	千円	0	
	畜産被害	千円	0	
	水産被害	千円	0	
	商工被害	千円	0	
	林地被害	千円	0	
	県営林被害	千円	0	
他	その他	千円	0	
	小計	千円	0	
被害総額		千円	0	

農業関係被害

平成27年7月16日からの台風第11号による災害(7月16日～17日)

平成28年4月1日現在

単位:千円

		福岡農林	朝倉農林	八幡農林	飯塚農林	筑後農林	行橋農林	計	
農作物等被害	農作物	水 稻							
		大豆							
		園芸作物	果樹						
			野菜						
			茶						
			花き・花木						
	農作物計								
	家畜								
畜産施設									
温室等栽培施設									
農産被害等									
共同利用施設(農協等)									
農地・農業用施設									
計									

