

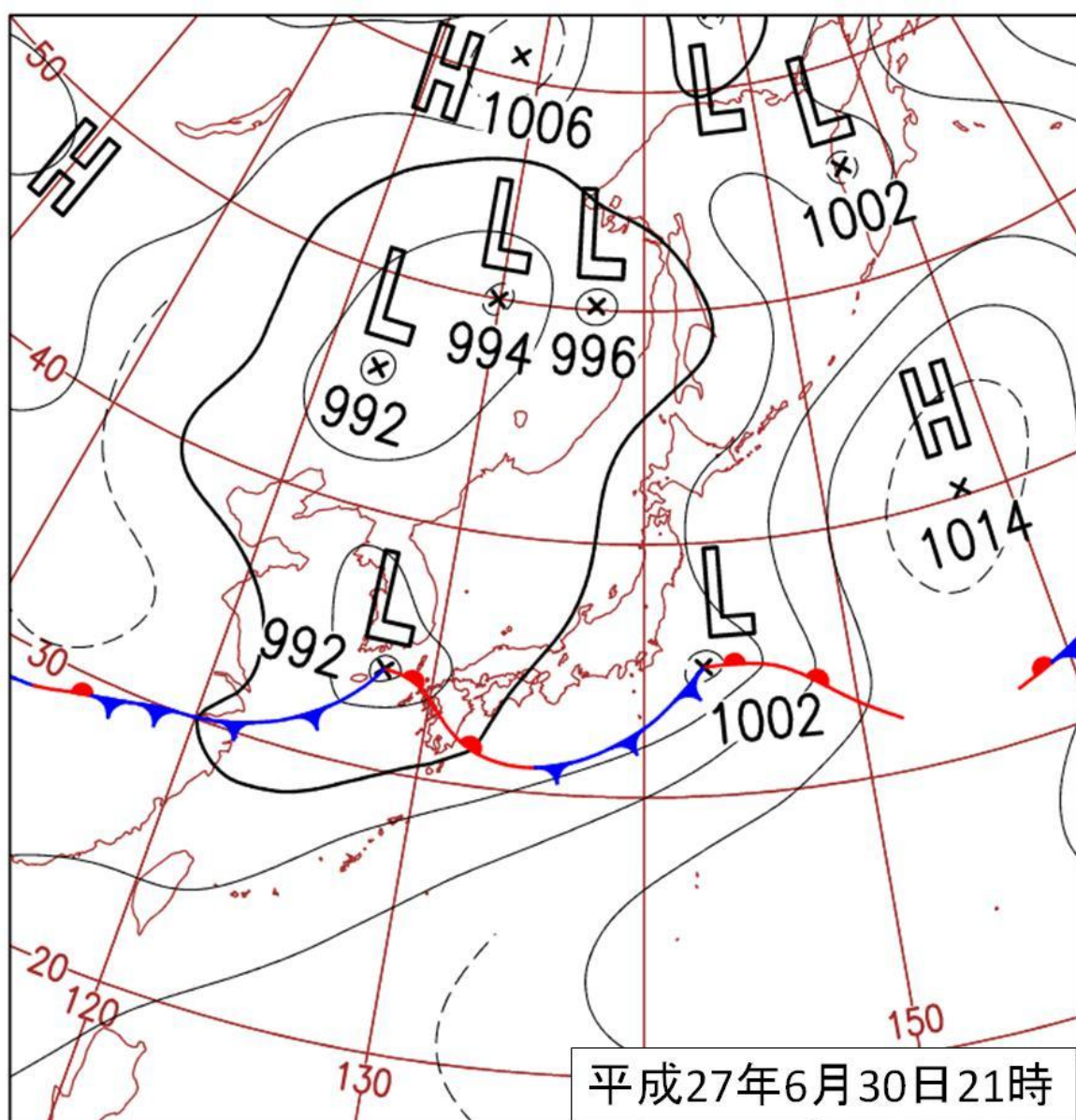
1 6月30日からの大雨による災害（6月30日～7月1日）

（1）気象概況

ア 天気概況

梅雨前線上に低気圧が発生し、30日夜にかけて対馬海峡を通過した。この前線や低気圧に向かって暖かく湿った空気が流れ込み、大気の状態が非常に不安定となった。

このため、7月1日未明から明け方にかけて県内各地で激しい雨が降った。



イ 各地の降水量

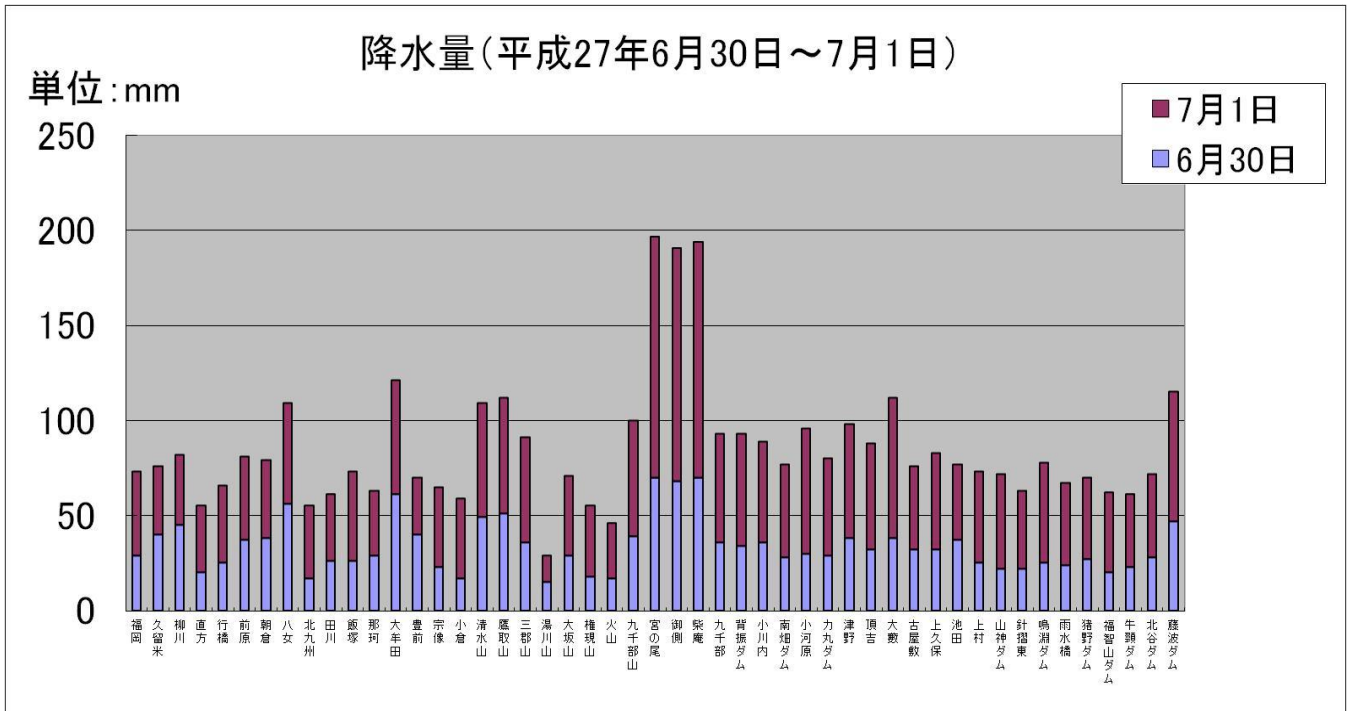
(福岡県の雨量観測所の降水量/単位:mm)

平成27年 6月30日～7月1日

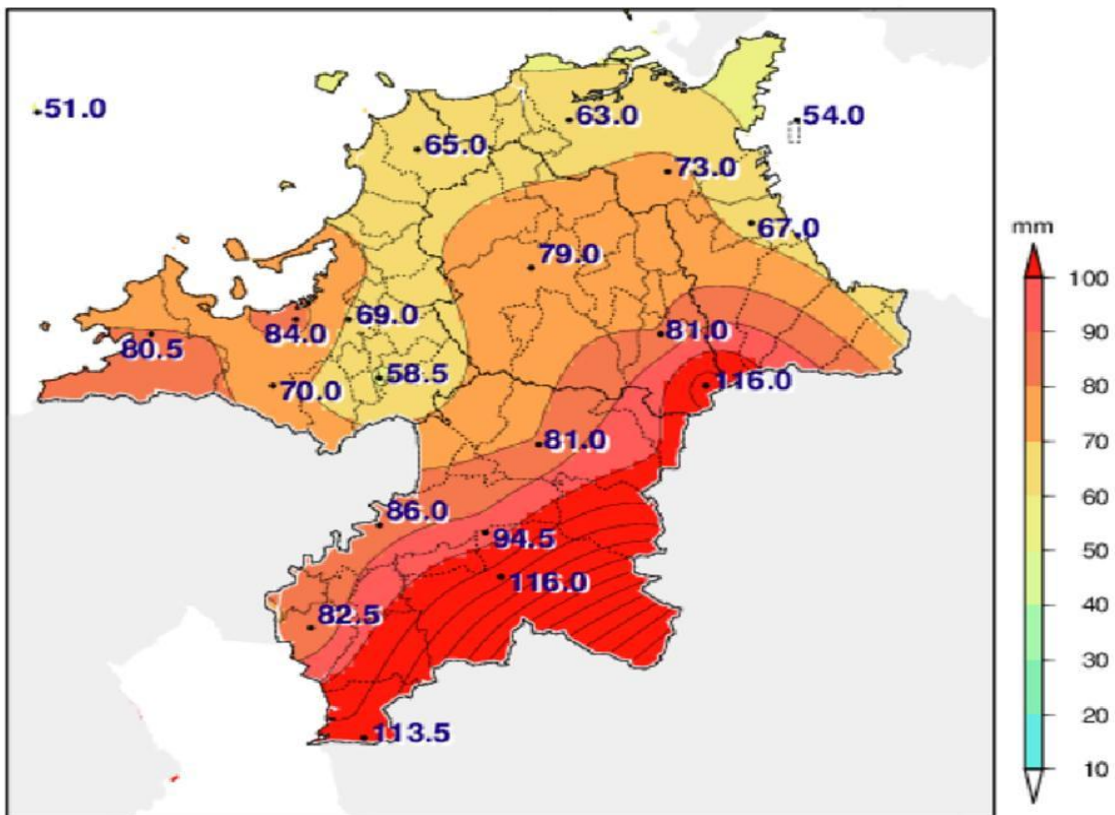
日 観測地点	6月30日	7月1日	計	最大1時間降水量		
				日	時間	降水量
福岡	29	44	73	30	19	11 ☆
久留米	40	36	76	30	20	15
柳川	45	37	82	30	20	19
直方	20	35	55	30	14	6 ☆
行橋	25	41	66	30	20	7 ☆
前原	37	44	81	30	19	17
朝倉	38	41	79	30	20	19
八女	56	53	109	30	20	21
北九州	17	38	55	30	14	8
田川	26	35	61	30	20	13 ☆
飯塚	26	47	73	30	20	11
那珂	29	34	63	30	20	10 ☆
大牟田	61	60	121	30	20	22 ☆
豊前	40	30	70	30	20	23
宗像	23	42	65	30	14	10
小倉	17	42	59	30	14	7 ☆
清水山	49	60	109	30	20	17
鷹取山	51	61	112	30	20	14 ☆
三郡山	36	55	91	30	20	17 ☆
湯川山	15	14	29	30	14	9
大坂山	29	42	71	30	20	15 ☆
権現山	18	37	55	30	14	8 ☆
火山	17	29	46	30	19	6 ☆
九千部山	39	61	100	30	20	14
宮の尾	70	127	197	30	20	15 ☆
御側	68	123	191	30	20	17 ☆
柴庵	70	124	194	30	23	14 ☆
九千部	36	57	93	30	20	14
背振ダム	34	59	93	30	20	12 ☆
小川内	36	53	89	30	20	15
南畑ダム	28	49	77	30	20	12 ☆
小河原	30	66	96	30	20	12 ☆
力丸ダム	29	51	80	30	14	8 ☆
津野	38	60	98	30	20	18
頂吉	32	56	88	30	20	9 ☆
大藪	38	74	112	30	20	17 ☆
古屋敷	32	44	76	30	20	16 ☆
上久保	32	51	83	30	19	13
池田	37	40	77	30	19	19
上村	25	48	73	30	20	12
山神ダム	22	50	72	30	20	11 ☆
針摺東	22	41	63	30	20	8 ☆
鳴淵ダム	25	53	78	30	20	10 ☆
雨水橋	24	43	67	30	20	7 ☆
猪野ダム	27	43	70	30	14	8 ☆
福智山ダム	20	42	62	30	15	6 ☆
牛頸ダム	23	38	61	30	20	11 ☆
北谷ダム	28	44	72	30	20	16 ☆
藤波ダム	47	68	115	30	20	14 ☆

注意) ☆は他日、他時間に月最大降水量があったことを示す。

ウ 降水量 (平成27年6月30日～7月1日)



エ 降水量分布図 (平成27年6月30日～7月1日)



総降水量分布図 (mm) 平成27年6月30日00時～7月1日24時

(2)災害の概要

ア 気象情報及び災害対策本部等の経過

発表日時	主な気象情報の発表状況の経緯				県の対応の経緯	
	地域	市町村	警報	注意報	時刻	対応体制
6/30 15:46	福岡地方	筑紫野市、春日市、大野城市、太宰府市、那珂川町、宇美町、篠栗町、志免町、須恵町、久山町、粕屋町		大雨、雷、洪水	6/30 15:46	福岡県災害警戒準備室を設置
		福岡市、宗像市、古賀市、福津市、糸島市、新宮町		大雨、雷、強風、波浪、洪水		
	北九州・遠賀地区	中間市、水巻町、遠賀町		大雨、雷、洪水		
		北九州市、芦屋町、岡垣町		大雨、雷、強風、波浪、洪水		
	京築地方	全域		大雨、雷、洪水		
	筑豊地方	全域		大雨、雷、洪水		
	筑後北部	全域		大雨、雷、洪水		
7/1 2:43	福岡地方	筑紫野市、春日市、大野城市、太宰府市、那珂川町、宇美町、篠栗町、志免町、須恵町、久山町、粕屋町		大雨、雷、洪水	7/1 2:43	福岡県災害警戒本部及び福岡県災害警戒地方本部設置(両筑、筑後)
		福岡市、宗像市、古賀市、福津市、糸島市、新宮町		大雨、雷、強風、波浪、洪水		
	北九州・遠賀地区	中間市、水巻町、遠賀町		大雨、雷、洪水		
		北九州市、芦屋町、岡垣町		大雨、雷、強風、波浪、洪水		
	京築地方	全域		大雨、雷、洪水		
	筑豊地方	全域		大雨、雷、洪水		
	筑後北部	小郡市、朝倉市、筑前町、東峰村、大刀洗町		大雨、雷、洪水		
筑後南部	久留米、うきは市	大雨(土砂災害)	雷、洪水			
	柳川市、筑後市、大川市、大木町		大雨、雷、洪水			
	大牟田市	大雨(土砂災害)、洪水	雷			
	八女市、みやま市、広川町	大雨(土砂災害)	雷、洪水			
7/1 5:45	福岡地方	福岡市、宗像市、古賀市、福津市、糸島市、新宮町		雷、強風、波浪	7/1 5:45	福岡県災害警戒地方本部設置一部廃止
		筑紫野市、春日市、大野城市、太宰府市、那珂川町、宇美町、篠栗町、志免町、須恵町、久山町、粕屋町		雷		
	北九州・遠賀地区	北九州市、芦屋町、岡垣町		雷、強風、波浪		
		中間市、水巻町、遠賀町		雷		
	京築地方	みやこ町		大雨、雷		
		行橋市、豊前市、苅田町、吉富町、上毛町、築上町		雷		
	筑豊地方	嘉麻市、桂川町、川崎町		大雨、雷		
		直方市、飯塚市、田川市、宮若市、小竹町、鞍手町、香春町、糸田町、大任町、赤村、福智町		雷		
	筑後北部	久留米市、うきは市、朝倉市、筑前町、東峰村		大雨、雷		
	筑後南部	小郡市、大刀洗町		雷		
		大牟田市、八女市、みやま市、広川町	大雨(土砂災害)	雷、洪水		
	柳川市、筑後市、大川市、大木町		大雨、雷、洪水			
7/1 7:45	福岡地方	福岡市、宗像市、古賀市、福津市、糸島市、新宮町		強風、波浪		
	北九州・遠賀地区	北九州市、芦屋町、岡垣町		強風、波浪		
	筑豊地方	嘉麻市、添田町		大雨		
	筑後南部	大牟田市	大雨(土砂災害)	洪水		
	柳川市		洪水			
	八女市、みやま市、広川町		大雨			
7/1 9:40	筑後南部	大牟田市		大雨	7/1 9:40	福岡県災害警戒本部及び福岡県災害警戒地方本部を廃止し、福岡県災害警戒準備室を設置
7/1 13:05	福岡県				7/1 13:05	福岡県災害警戒準備室を廃止

イ 主な被害

◆人的被害	死者	0名
	重傷者	0名
	軽傷者	0名
◆住家被害	全壊	0棟
	半壊	0棟
	一部損壊	0棟
	床上浸水	0棟
	床下浸水	0棟
◆り災世帯		0世帯
◆り災人数		0名
◆道路被害		2箇所
◆河川被害		0箇所
◆崖崩れ		0箇所

ウ 雨量観測状況（6月30日～7月1日） ※県防災行政無線網観測所による

◆1時間最大雨量

・平地（総合庁舎等）

①豊前 23ミリ（30日 20時）

②大牟田 22ミリ（30日 20時）

・山間部（ダム、中継局等）

①池田 19ミリ（30日 19時）

②津野 18ミリ（30日 20時）

◆累積最大雨量

・平地（総合庁舎等）

①大牟田 121ミリ

②八女 109ミリ

・山間部（ダム、中継局等）

①宮の尾 197ミリ

②柴庵 194ミリ

エ 市町村における災害対策本部設置状況

0団体

オ 避難状況

◆自主避難

なし

◆避難勧告

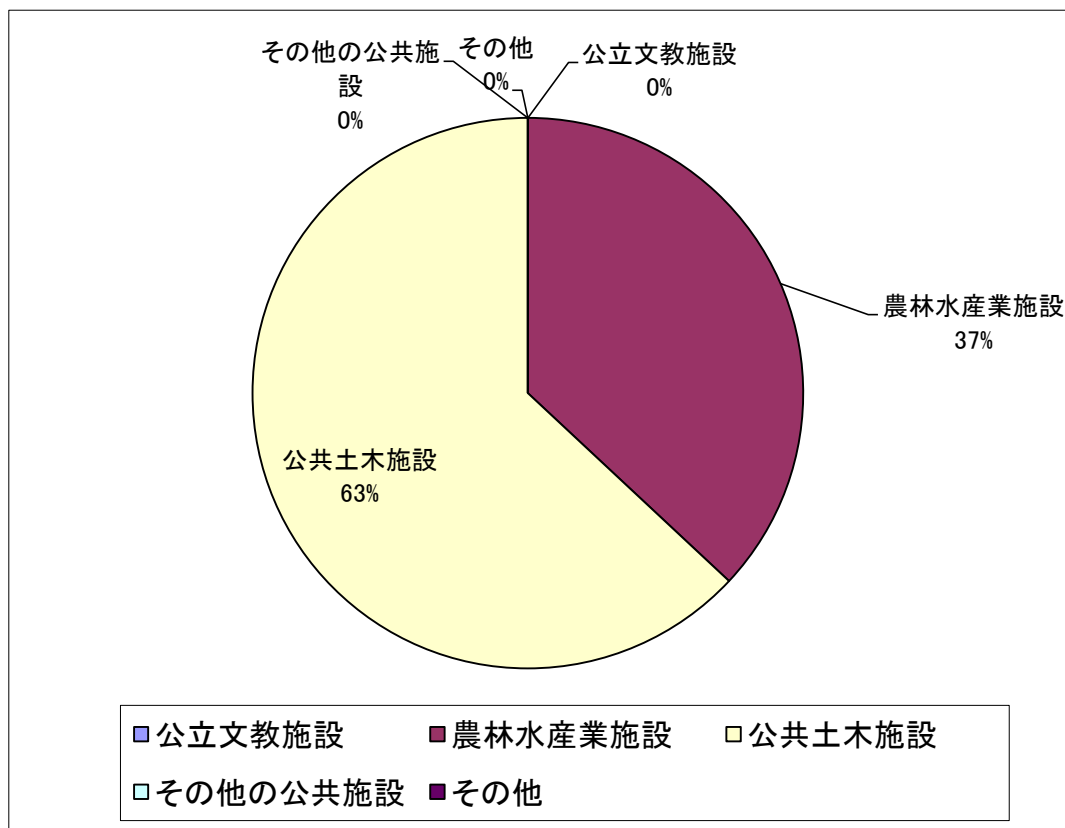
なし

カ 局地激甚災害適用状況

なし

(4)被害額 総括表

区 分	単 位	被 害 総 額	備 考
公 立 文 教 施 設	千円	0	
農 林 水 産 業 施 設	千円	100,545	農林水産部 100,545
公 共 土 木 施 設	千円	171,503	県土整備部 171,503
そ の 他 の 公 共 施 設	千円	0	
小 計	千円	272,048	
公 共 施 設 被 害 市 町 村 数	団 体	4	
農 産 被 害	千円	0	
林 産 被 害	千円	0	
畜 産 被 害	千円	0	
水 産 被 害	千円	0	
商 工 被 害	千円	0	
林 地 被 害	千円	0	
県 営 林 被 害	千円	0	
そ の 他	千円	0	
小 計	千円	0	
被 害 総 額	千円	272,048	



農業関係被害

平成27年6月30日からの大雨による災害(6月30日～7月1日)

平成28年4月1日現在

単位:千円

			福岡農林	朝倉農林	八幡農林	飯塚農林	筑後農林	行橋農林	計	
農作物等被害	農作物	水 稻								
		麦								
		園芸作物	果樹							
			野菜							
			茶							
			花き・花木							
		農作物計								
	家畜									
	畜産施設									
	温室等栽培施設									
農産被害等										
共同利用施設(農協等)										
農地・農業用施設			20,000	3,000			159,000		182,000	
計			20,000	3,000			159,000		182,000	

土木関係被害

平成27年6月30日からの大雨による災害(6月30日～7月1日)

(県土整備事務所別)

平成28年4月1日現在

単位:千円

	河川		海岸		砂防		道路		橋梁		港湾		計	
	箇所	金額	箇所	金額	箇所	金額	箇所	金額	箇所	金額	箇所	金額	箇所	金額
県 工 事	福岡													
	久留米													
	南筑後													
	直方													
	京築													
	朝倉													
	八女	14	155,609										14	155,609
	北九州													
	田川													
	飯塚													
	那珂													
	合計	14	155,609										14	155,609
市 町 村 工 事	福岡													
	久留米													
	南筑後	1	2,028				7	12,435					8	14,463
	直方													
	京築													
	朝倉													
	八女						1	1,431					1	1,431
	北九州													
	田川													
	飯塚													
	那珂													
	合計	1	2,028				8	13,866					9	15,894
合 計	福岡													
	久留米													
	南筑後	1	2,028				7	12,435					8	14,463
	直方													
	京築													
	朝倉													
	八女	14	155,609				1	1,431					15	157,040
	北九州													
	田川													
	飯塚													
	那珂													
	合計	15	157,637				8	13,866					23	171,503