

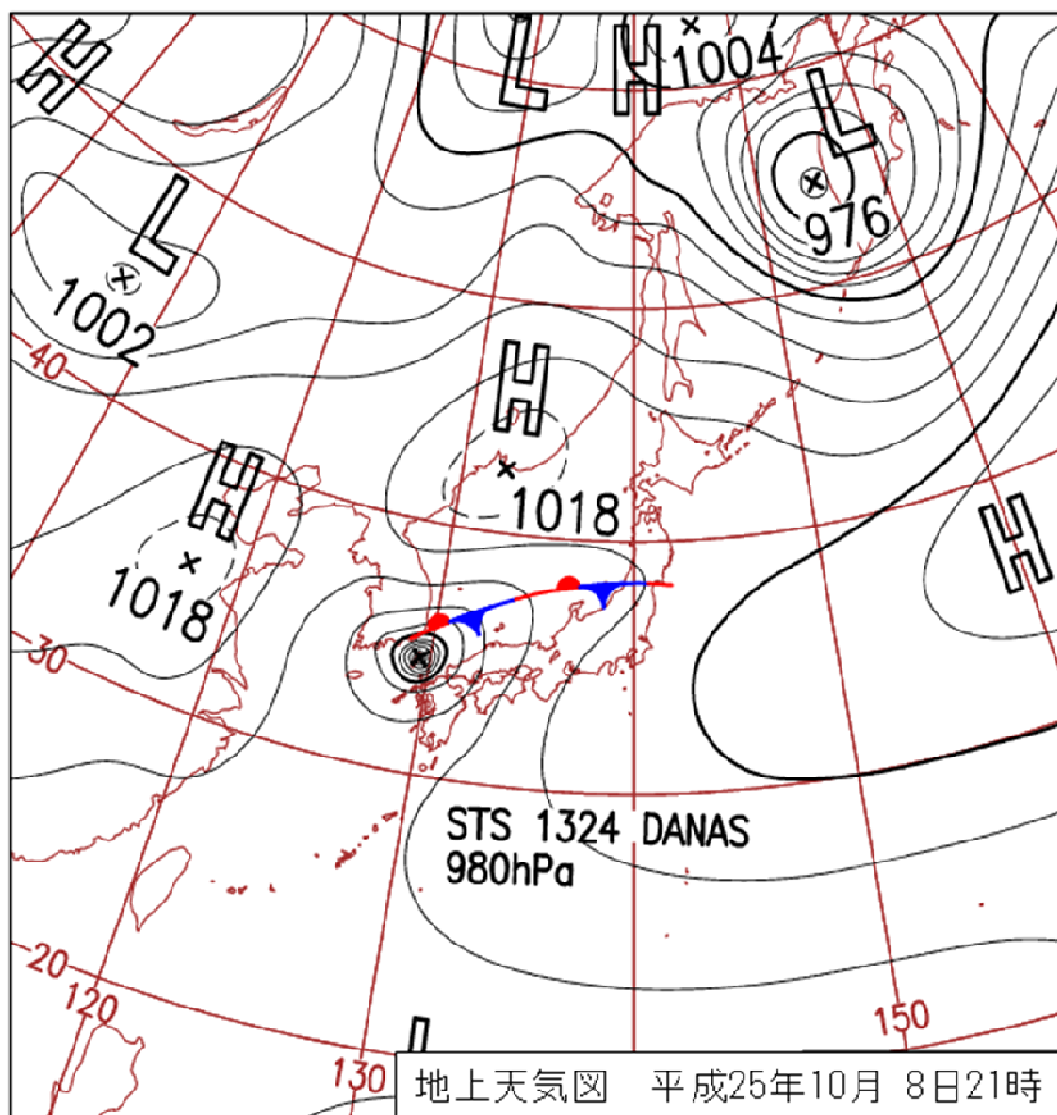
3 10月8日からの台風第24号による災害（10月8日～9日）

(1) 気象概況

ア 天気概況

台風第24号が東シナ海を北上し、九州の西海上で北東に進路を変え、8日21時頃に長崎県対馬を通過し日本海に進んだ。福岡県には8日夜に最も接近した。

この台風の影響により、県内各地でやや強い風が吹き、福岡地方および北九州地方では強い風が吹いた。福岡空港では8日19時10分に最大風速16.7m/s（南南東）、同日19時20分に最大瞬間風速23.7m/s（南南東）を観測した。



イ 各地の降水量

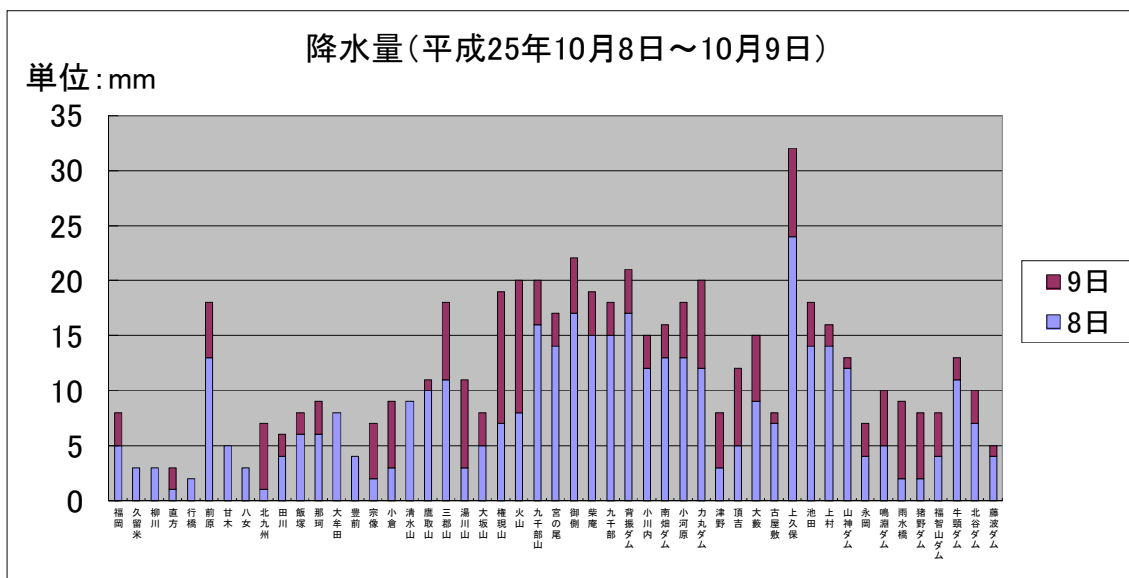
(福岡県の雨量観測所の降水量/単位:mm)

平成25年 10月8日～10月9日

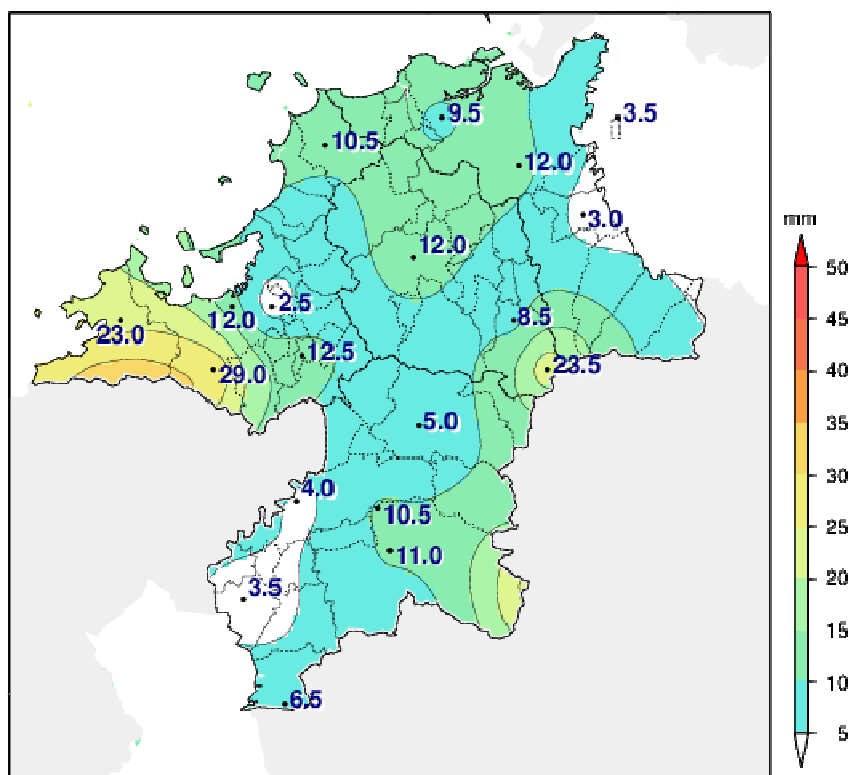
日 観測地点	8日	9日	計	最大1時間降水量		
				日	時間	降水量
福岡	5	3	8	9	9	☆2
久留米	3	0	3	8	21	☆1
柳川	3	0	3	8	20	☆1
直方	1	2	3	9	8	☆1
行橋	2	0	2	8	22	☆1
前原	13	5	18	8	19	☆6
甘木	5	0	5	8	21	☆2
八女	3	0	3	8	21	☆2
北九州	1	6	7	9	8	☆1
田川	4	2	6	9	8	☆1
飯塚	6	2	8	9	8	☆2
那珂	6	3	9	9	9	☆2
大牟田	8	0	8	8	21	☆5
豊前	4	0	4	8	18	☆2
宗像	2	5	7	9	7	☆2
小倉	3	6	9	8	18	☆2
清水山	9	0	9	8	21	☆7
鷹取山	10	1	11	8	4	☆3
三郡山	11	7	18	8	21	☆4
湯川山	3	8	11	9	7	☆3
大坂山	5	3	8	8	22	☆2
権現山	7	12	19	9	7	☆3
火山	8	12	20	9	9	☆3
九千部山	16	4	20	8	20	☆3
宮の尾	14	3	17	8	22	☆7
御側	17	5	22	8	22	☆7
柴庵	15	4	19	8	22	☆8
九千部	15	3	18	8	20	☆3
背振ダム	17	4	21	8	20	☆5
小川内	12	3	15	9	9	☆2
南畑ダム	13	3	16	8	16	☆3
小河原	13	5	18	8	21	☆2
力丸ダム	12	8	20	9	8	☆3
津野	3	5	8	9	9	☆1
頂吉	5	7	12	9	4	☆2
大藪	9	6	15	8	22	☆5
古屋敷	7	1	8	8	22	☆3
上久保	24	8	32	8	19	☆9
池田	14	4	18	8	19	☆7
上村	14	2	16	8	21	☆5
山神ダム	12	1	13	8	21	☆7
永岡	4	3	7	9	9	☆2
鳴淵ダム	5	5	10	9	9	☆2
雨水橋	2	7	9	9	8	☆4
猪野ダム	2	6	8	9	8	☆2
福智山ダム	4	4	8	9	10	☆1
牛頸ダム	11	2	13	8	21	☆4
北谷ダム	7	3	10	9	9	☆3
藤波ダム	4	1	5	8	22	☆2

(注意) ☆は他日、他時間に月最大降水量があったことを示す。

ウ 降水量 (平成25年10月8日～9日)



エ 降水量分布図 (平成25年10月8日～9日)



総降水量分布図 (mm) 平成25年10月8日00時～9日24時

(2) 災害の概要

ア 気象情報及び災害対策本部等の経過

発表日時	主な気象情報の発表状況の経緯				県の対応の経緯	
	地域	市町村	警報	注意報	時刻	対応体制
10/8 14:10	福岡地方	福岡市、宗像市、古賀市、福津市、糸島市、新宮町	暴風、波浪	雷、高潮	10/8 14:10	福岡県災害警戒本部及び福岡県災害警戒地方本部を設置(福岡、北九州)
		筑紫野市、春日市、大野城市、太宰府市、那珂川町、宇美町、篠栗町、志免町、須恵町、久山町、粕屋町	暴風	雷		
	北九州・遠賀地区	北九州市、芦屋町、岡垣町	暴風、波浪	雷		
		中間市、水巻町、遠賀町	暴風	雷		
	京築地方	みやこ町、上毛町		雷、強風		
		行橋市、豊前市、刈田町、吉富町、築上町	波浪	雷、強風		
	筑豊地方	全域		雷、強風		
筑後北部	全域		雷、強風			
筑後南部	八女市、筑後市、大川市、大木町、広川町		雷、強風			
10/9 0:55	福岡地方	大牟田市、柳川市、みやま市	波浪	雷、強風、高潮	10/9 0:55	福岡県災害警戒本部及び福岡県災害警戒地方本部を廃止し、福岡県災害警戒準備室を設置
		筑紫野市、春日市、大野城市、太宰府市、那珂川町、宇美町、篠栗町、志免町、須恵町、久山町、粕屋町		雷、強風		
	北九州・遠賀地区	福岡市、宗像市、古賀市、福津市、糸島市、新宮町	暴風、波浪	雷、高潮		
		中間市、水巻町、遠賀町		雷、強風		
	北九州	北九州市、芦屋町、岡垣町	暴風、波浪	雷		
		京築地方	みやこ町、上毛町			
	京築地方	行橋市、豊前市、刈田町、吉富町、築上町	波浪	雷、強風		
筑豊地方	全域		雷、強風			
筑後北部	全域		雷、強風			
筑後南部	八女市、筑後市、大川市、大木町、広川町		雷、強風			
10/9 3:15	福岡地方	大牟田市、柳川市、みやま市	波浪	雷、強風、高潮		
		福岡市、宗像市、古賀市、福津市、糸島市、新宮町		強風、波浪		
	北九州・遠賀地区	筑紫野市、春日市、大野城市、太宰府市、那珂川町、宇美町、篠栗町、志免町、須恵町、久山町、粕屋町		強風		
		北九州市、芦屋町、岡垣町		強風、波浪		
	北九州	中間市、水巻町、遠賀町		強風		
	京築地方	行橋市、豊前市、刈田町、吉富町、築上町		強風、波浪		
		みやこ町、上毛町		強風		
10/9 7:08	福岡地方	福岡市、宗像市、古賀市、福津市、糸島市、新宮町		波浪	10/9 9:00	福岡県災害警戒準備室を廃止
		北九州・遠賀地区	北九州市、芦屋町、岡垣町			

イ 主な被害

◆人的被害	重傷者	0名
	軽傷者	1名
◆住家被害	全壊	0棟
	半壊	0棟
	一部損壊	0棟
	床上浸水	0棟
	床下浸水	0棟
◆り災世帯		0世帯
◆り災人数		0名
◆道路被害		9箇所
◆河川被害		0箇所
◆崖崩れ		0箇所

ウ 雨量観測状況（10月8日～9日） ※県防災行政無線網観測所による

◆1時間最大雨量

・平地（総合庁舎等）

①前原 6ミリ（8日19時）

②大牟田 5ミリ（8日21時）

・山間部（ダム、中継局等）

①上久保 9ミリ（8日19時）

②柴庵 8ミリ（8日22時）

◆累積最大雨量

・平地（総合庁舎等）

①前原 18ミリ

②那珂 9ミリ

小倉 9ミリ

・山間部（ダム、中継局等）

①上久保 32ミリ

②御側 22ミリ

エ 市町村における災害対策本部設置状況

1団体

オ 避難状況

◆自主避難

45市町村 1,214世帯 1,603名

◆避難勧告

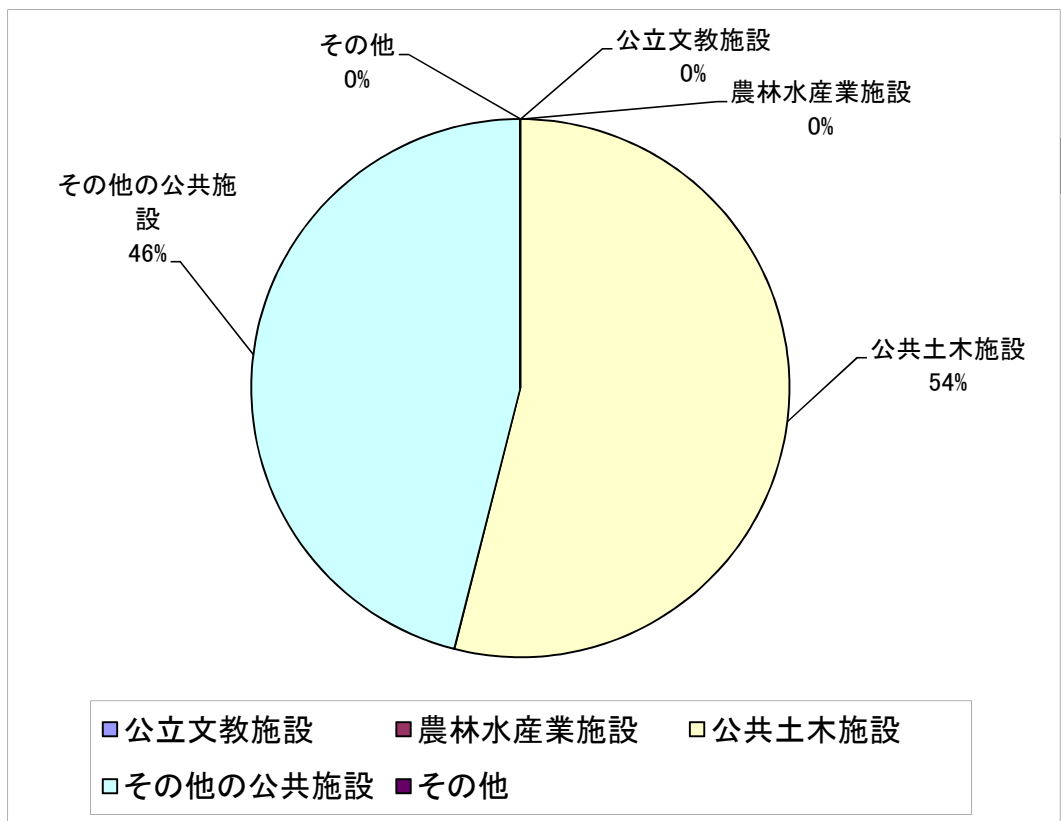
なし

カ 局地激甚災害適用状況

なし

(4)被害額 総括表

区分	単位	被害総額	備考
公立文教施設	千円	0	
農林水産業施設	千円	0	
公共土木施設	千円	212	北九州市212、
その他の公共施設	千円	181	警察本部21、北九州市160
小計	千円	393	
公共施設被害市町村数	団体	1	
農産被害	千円	0	
林産被害	千円	0	
畜産被害	千円	0	
水産被害	千円	0	
商工被害	千円	0	
林地被害	千円	0	
県営林被害	千円	0	
その他	千円	0	
小計	千円	0	
被害総額	千円	393	



農業関係被害

平成25年10月8日からの台風第24号による災害(10月8日～9日)

平成26年4月1日現在

単位:千円

		福岡農林	朝倉農林	八幡農林	飯塚農林	筑後農林	行橋農林	計	
農作物等被害	農作物	水 稲							
		麦							
		園芸作物	果樹						
			野菜						
			茶						
			花き						
		農作物計							
	家畜								
畜産施設									
温室等栽培施設									
農産被害等									
共同利用施設(農協等)									
農地・農業用施設									
計									

