

2 平成24年7月九州北部豪雨による災害（7月13日～8月6日）

（1）気象概況

ア 天気概況

13日朝に対馬海峡にあった梅雨前線は、午後には朝鮮半島付近まで北上し、その後前線は対馬海峡に南下し、15日から16日にかけて停滞した。

この前線に向かって東シナ海から暖かく湿った空気が流れ込み、大気の状態が非常に不安定となった。

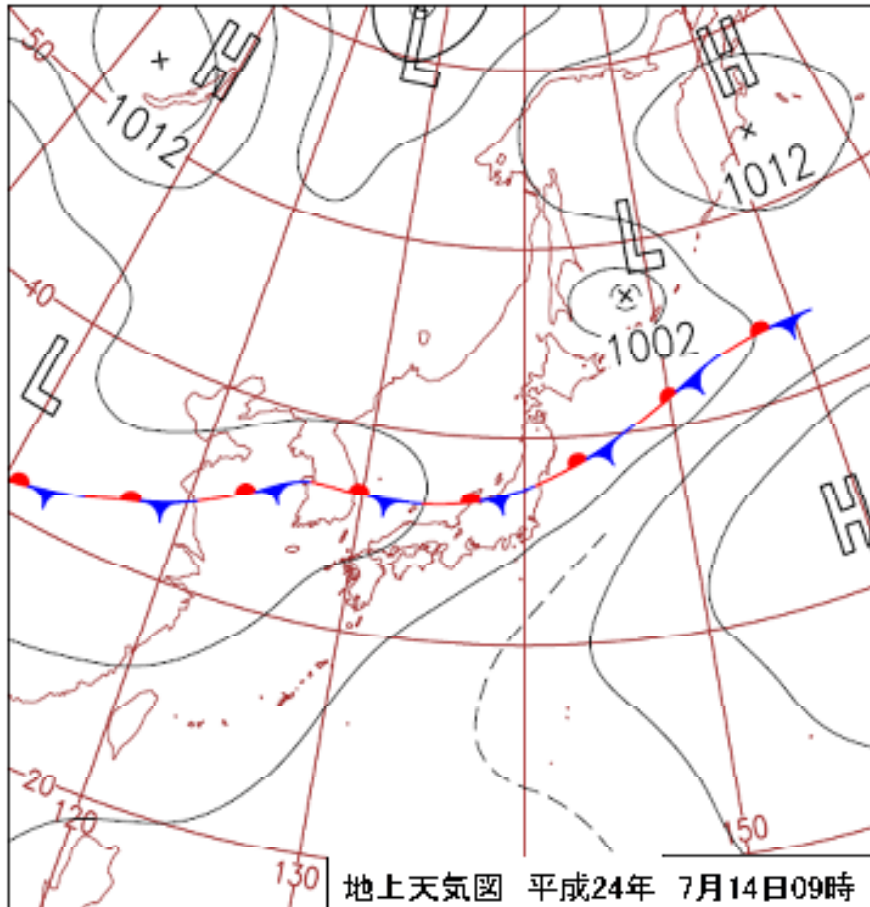
このため、13日は県内各地で昼過ぎを中心に局地的に非常に激しい雨となった。また、14日未明から夕方にかけて局地的に非常に激しい雨が降り、特に、筑後地方を中心に明け方から昼前にかけて猛烈な雨が降った。

16日は昼過ぎから夜遅くにかけて断続的に激しい雨が降り、特に夜のはじめ頃は筑後地方で猛烈な雨となった。

20日は気圧の谷の影響で大気の状態が不安定となり、未明から夜のはじめ頃にかけて断続的に激しい雨が降り、特に昼前から昼過ぎにかけて福岡地方と筑後地方で非常に激しい雨となった。

23日の梅雨明け以降、高気圧に覆われて晴れる日が多くなったが、8月6日にかけて、強い日射や高気圧の周辺部を回る暖かい湿った空気の影響で、局地的に激しい雨の降る日もあった。

18日は台風第7号が東シナ海を北上、また、8月1日は台風第10号が九州の南海上から東シナ海を北西に進んだが、県内への大きな影響はなかった。



イ 各地の降水量

(福岡県の雨量観測所の降水量/単位:mm)

平成24年 7月13日～8月6日(その1)

日 観測地点	13日	14日	15日	16日	17日	18日	19日	20日	21日	22日	小計
福岡	118	88	0	67	0	0	1	23	0	0	297
久留米	199	108	2	60	0	0	1	147	3	0	520
柳川	136	165	0	19	0	0	2	17	0	0	339
直方	62	121	0	6	0	0	0	11	22	0	222
行橋	49	155	0	48	0	0	7	21	18	0	298
前原	130	63	0	65	0	0	2	18	1	2	281
甘木	143	93	3	45	0	0	0	106	0	16	406
八女	149	306	0	20	0	0	1	15	67	29	587
北九州	47	125	0	10	0	0	0	7	0	0	189
田川	50	200	0	16	0	0	0	18	14	0	298
飯塚	66	141	0	35	1	0	0	6	24	0	273
那珂	85	196	0	9	0	0	0	72	28	1	391
大牟田	56	131	0	6	0	0	5	20	0	2	220
豊前	50	212	0	43	1	0	1	11	4	0	322
宗像	68	138	0	67	0	0	2	6	0	0	281
小倉	43	114	0	14	0	0	0	27	5	0	203
清水山	67	214	0	27	0	0	0	11	2	4	325
鷹取山	173	241	0	54	0	0	0	63	8	20	559
三郡山	48	169	0	8	0	1	0	82	4	0	312
湯川山	51	107	0	26	0	0	1	0	0	0	185
大坂山	42	198	0	12	0	0	0	15	4	0	271
権現山	48	112	0	3	0	0	0	4	8	0	175
火山	176	68	0	80	0	0	0	0	0	0	324
九千部山	225	163	0	45	0	5	2	119	78	4	641
宮の尾	135	328	0	81	0	0	5	2	22	49	622
御側	118	370	0	90	0	0	4	4	42	18	646
柴庵	189	301	1	55	0	0	8	12	23	44	633
九千部	197	144	2	40	0	3	6	113	54	5	564
背振ダム	200	158	0	54	0	0	5	70	24	2	513
小川内	224	135	0	66	0	0	4	98	26	1	554
南畑ダム	181	146	0	58	0	1	4	66	50	0	506
小河原	97	120	0	5	0	1	0	14	9	0	246
力丸ダム	76	142	0	3	0	0	0	15	0	0	236
津野	89	228	0	76	0	0	0	26	21	7	447
頂吉	61	150	1	5	0	0	0	5	55	0	277
大藪	103	237	0	32	0	0	9	37	20	1	439
古屋敷	59	279	0	26	0	0	0	39	19	3	425
上久保	124	83	0	85	0	0	13	41	3	5	354
池田	119	74	0	58	0	0	2	10	0	7	270
上村	176	146	0	33	0	2	1	75	47	0	480
山神ダム	147	138	0	33	0	2	1	71	33	0	425
永岡	135	166	0	27	0	0	0	92	12	0	432
鳴淵ダム	88	87	0	8	0	1	0	32	8	3	227
雨水橋	99	95	0	40	0	0	0	20	1	0	255
猪野ダム	102	142	0	24	0	1	0	21	6	0	296
福智山ダム	67	155	0	12	0	0	0	6	16	0	256
牛頸ダム	122	155	0	17	0	1	1	75	35	2	408
北谷ダム	81	225	0	9	0	0	0	101	6	0	422
藤波ダム	125	281	0	34	0	0	1	48	0	3	492

イ 各地の降水量

(福岡県の雨量観測所の降水量/単位:mm)

平成24年 7月13日～8月6日(その2)

日 観測地点	23日	24日	25日	26日	27日	28日	29日	30日	31日		小計
福岡	0	0	0	0	0	0	0	13	0		13
久留米	2	0	0	0	0	5	0	7	0		14
柳川	0	0	0	0	0	0	0	0	0		0
直方	0	0	0	0	0	0	0	3	0		3
行橋	0	0	0	0	0	0	0	0	0		0
前原	0	0	0	0	0	0	0	0	0		0
甘木	0	0	0	0	17	0	0	0	0		17
八女	12	0	0	0	0	14	0	0	0		26
北九州	0	0	0	0	2	0	0	0	0		2
田川	0	0	0	1	0	0	0	27	0		28
飯塚	0	0	0	0	2	0	0	15	0		17
那珂	0	0	0	0	6	0	0	7	0		13
大牟田	0	0	0	0	0	0	0	0	0		0
豊前	0	0	0	0	2	0	0	0	0		2
宗像	0	0	0	0	0	0	0	38	0		38
小倉	0	0	0	0	7	0	0	60	0		67
清水山	0	0	0	0	1	0	0	0	0		1
鷹取山	0	15	0	0	0	0	0	11	0		26
三郡山	0	0	0	0	0	0	0	5	0		5
湯川山	0	0	0	0	0	0	0	0	0		0
大坂山	0	0	0	0	0	0	0	23	0		23
権現山	0	0	0	0	0	0	0	37	0		37
火山	0	0	0	0	0	0	0	0	0		0
九千部山	0	0	0	0	1	0	0	0	0		1
宮の尾	0	3	0	0	0	0	0	0	0		3
御側	0	5	0	17	0	0	0	0	0		22
柴庵	1	16	0	24	0	0	0	2	0		43
九千部	0	0	0	0	0	0	0	0	0		0
背振ダム	0	0	0	0	6	3	8	36	0		53
小川内	0	0	0	0	1	6	4	10	0		21
南畑ダム	0	0	0	0	2	0	1	3	0		6
小河原	0	0	0	0	1	0	0	1	0		2
力丸ダム	0	0	0	0	13	0	0	7	0		20
津野	0	0	0	0	0	0	0	6	0		6
頂吉	0	0	0	0	0	0	0	87	0		87
大藪	0	0	0	0	1	5	0	1	0		7
古屋敷	0	0	0	0	0	1	0	29	0		30
上久保	0	0	0	0	0	0	1	2	0		3
池田	0	0	0	0	0	0	0	4	0		4
上村	0	0	0	0	0	1	0	13	0		14
山神ダム	0	0	0	0	0	0	0	0	0		0
永岡	0	0	0	0	0	0	0	0	0		0
鳴淵ダム	0	0	0	0	5	0	0	0	0		5
雨水橋	0	0	0	0	0	0	0	0	0		0
猪野ダム	0	0	0	0	1	0	0	10	0		11
福智山ダム	0	0	0	0	0	3	0	24	0		27
牛頸ダム	0	0	0	0	0	0	2	1	0		3
北谷ダム	0	0	0	0	0	0	0	1	0		1
藤波ダム	0	0	0	0	0	0	0	34	0		34

イ 各地の降水量

(福岡県の雨量観測所の降水量/単位:mm)

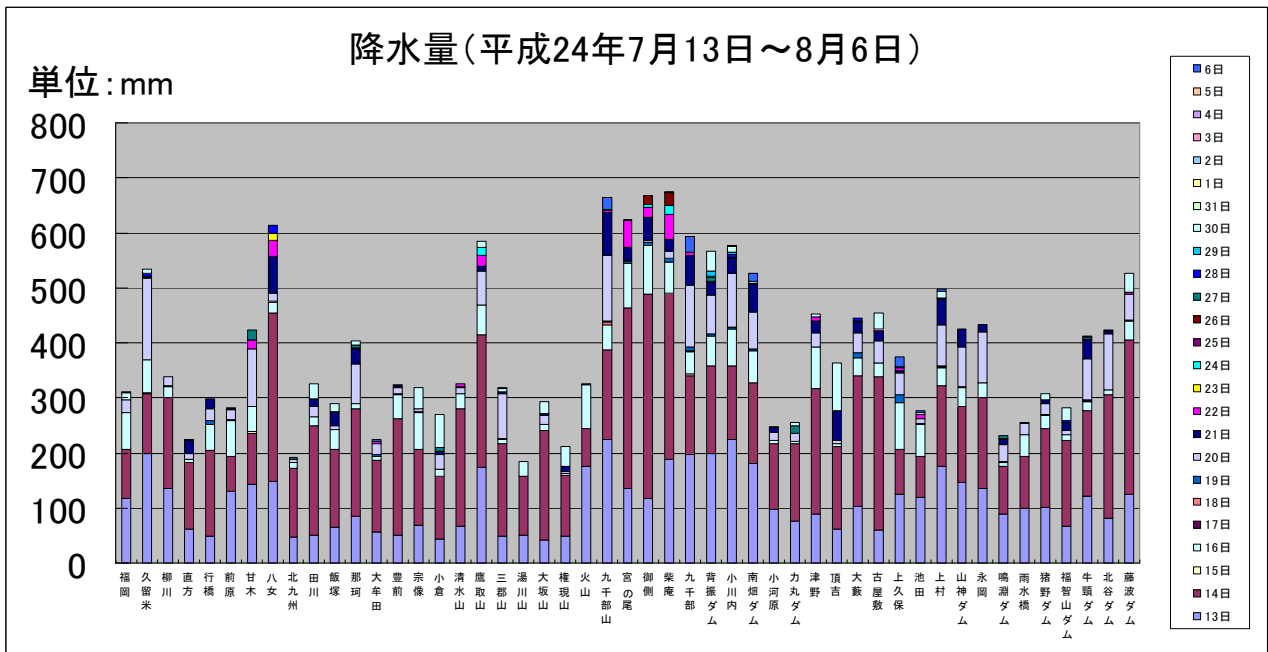
平成24年 7月13日～8月6日(その3)

日 観測地点	1日	2日	3日	4日	5日	6日	小計	合計	最大1時間降水量		
									日	時間	降水量
福岡	0	0	0	0	2	0	2	312	13	12	58
久留米	0	0	0	0	0	0	0	534	20	11	51
柳川	0	0	0	0	0	0	0	339	14	7	78
直方	0	0	0	0	0	0	0	225	14	5	47
行橋	0	0	0	0	0	0	0	298	14	5	39
前原	0	0	0	0	1	0	1	282	13	12	48
甘木	0	0	0	0	0	0	0	423	14	6	☆40
八女	0	0	0	0	0	0	0	613	14	9	☆50
北九州	0	0	0	0	0	0	0	191	14	17	39
田川	0	0	0	0	0	0	0	326	14	5	73
飯塚	0	0	0	0	0	0	0	290	14	5	41
那珂	0	0	0	0	0	0	0	404	14	14	55
大牟田	0	0	0	0	0	4	4	224	14	2	41
豊前	0	0	0	0	0	0	0	324	14	6	46
宗像	0	0	0	0	0	0	0	319	14	4	43
小倉	0	0	0	0	0	0	0	270	30	11	42
清水山	0	0	0	0	0	0	0	326	14	7	75
鷹取山	0	0	0	0	0	0	0	585	14	6	76
三郡山	0	0	0	0	1	0	1	318	14	5	52
湯川山	0	0	0	0	0	0	0	185	14	4	39
大坂山	0	0	0	0	0	0	0	294	14	5	56
権現山	0	0	0	0	0	0	0	212	14	16	☆26
火山	0	0	0	0	1	0	1	325	13	12	☆60
九千部山	0	0	0	0	0	23	23	665	14	5	61
宮の尾	0	0	0	0	0	0	0	625	14	3	82
御側	0	0	0	0	0	0	0	668	14	7	74
柴庵	0	0	0	0	0	0	0	676	14	3	77
九千部	0	0	0	0	0	29	29	593	14	5	58
背振ダム	0	0	0	0	0	1	1	567	14	5	53
小川内	0	0	0	0	0	3	3	578	13	12	55
南畑ダム	0	0	0	0	0	14	14	526	14	5	46
小河原	0	0	0	0	0	0	0	248	14	5	46
力丸ダム	0	0	0	0	0	0	0	256	14	5	62
津野	0	0	0	0	0	0	0	453	14	6	78
頂吉	0	0	0	0	0	0	0	364	14	5	63
大藪	0	0	0	0	0	0	0	446	14	6	71
古屋敷	0	0	0	0	0	0	0	455	14	6	57
上久保	0	0	0	0	0	17	17	374	14	14	32
池田	0	0	0	0	0	3	3	277	13	12	43
上村	0	0	0	0	0	3	3	497	13	12	46
山神ダム	0	0	0	0	0	1	1	426	14	5	41
永岡	0	0	0	0	0	0	0	432	14	5	☆35
鳴淵ダム	0	0	0	0	0	0	0	232	13	12	☆32
雨水橋	0	0	0	0	0	0	0	255	13	12	41
猪野ダム	0	0	0	0	0	0	0	307	14	5	62
福智山ダム	0	0	0	0	0	0	0	283	14	5	61
牛頸ダム	0	0	0	0	0	1	1	412	14	5	47
北谷ダム	0	0	0	0	1	0	1	424	14	5	70
藤波ダム	0	0	0	0	0	0	0	526	14	6	77

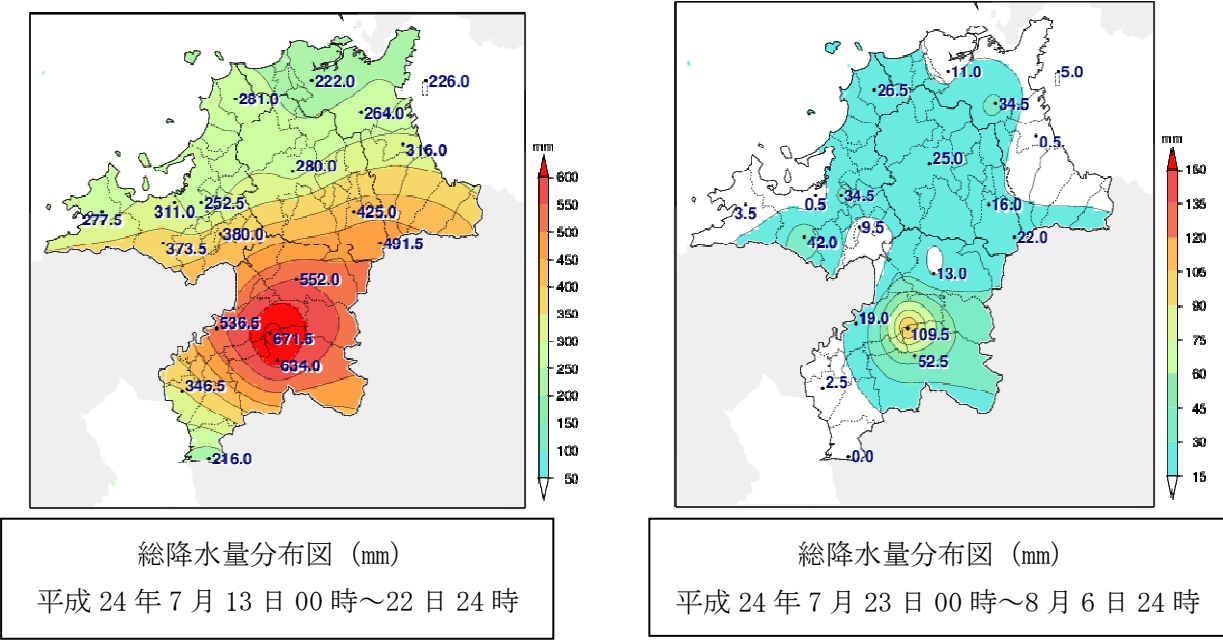
注意)

☆は他日、他時間に月最大降水量があったことを示す。

ウ 降水量 (平成24年7月13日～8月6日)



エ 降水量分布図 (平成24年7月13日～8月6日)



(2)災害の概要

ア 気象情報及び災害対策本部等の経過

発表日時	主な気象情報の発表状況の経緯				県の対応の経緯	
	地域	市町村	警報	注意報	時刻	対応体制
7/13 5:15	福岡地方	全域		雷	7/13 5:15	福岡県災害警戒準備室を設置
	北九州・遠賀地区	全域		雷		
	京築地方	全域		雷		
	筑豊地方	全域		雷		
	筑後北部	全域		大雨, 雷, 洪水		
7/13 8:30	福岡地方	全域		大雨, 雷, 洪水	7/13 8:30	福岡県災害警戒本部及び福岡県災害警戒地方本部設置(両筑、筑後)
	北九州・遠賀地区	全域		大雨, 雷, 洪水		
	京築地方	全域		大雨, 雷, 洪水		
	筑豊地方	全域		大雨, 雷, 洪水		
	筑後北部	全域	大雨, 洪水	雷		
7/13 9:24	福岡地方	全域	大雨, 洪水	雷	7/13 9:24	福岡県災害警戒地方本部を追加設置(福岡、北九州、筑豊を追加し、両筑、筑後は継続)
	北九州・遠賀地区	全域	大雨, 洪水	雷		
	京築地方	全域		大雨, 雷, 洪水		
	筑豊地方	直方市、飯塚市、宮若市、小竹町、鞍手町、田川市、嘉麻市、桂川町、香春町、添田町、糸田町、川崎町、大任町、赤村、福智町	大雨, 洪水	雷		
	筑後北部	全域	大雨, 洪水	雷		
7/13 10:17	福岡県	全域	大雨, 洪水	雷	7/13 10:17	福岡県災害警戒地方本部を追加設置(京築を追加し、福岡、北九州、筑豊、両筑、筑後は継続)
	福岡県	全域	大雨, 洪水	雷		
7/13 16:22	福岡地方	全域	大雨, 洪水	雷	7/13 16:22	福岡県災害警戒地方本部を一部廃止(北九州を廃止し、福岡、京築、筑豊、両筑、筑後は継続)
	北九州・遠賀地区	全域		大雨, 雷, 洪水		
	京築地方	上毛町、行橋市、豊前市、苅田町、みやこ町、吉富町、築上町	大雨, 洪水	雷		
	筑豊地方	添田町、直方市、飯塚市、田川市、宮若市、嘉麻市、小竹町、鞍手町、桂川町、香春町、糸田町、川崎町、大任町、赤村、福智町	洪水	大雨, 雷		
	筑後北部	全域	大雨, 洪水	雷		
7/13 17:22	福岡地方	全域	大雨, 洪水	雷	7/13 17:22	福岡県災害警戒地方本部を一部廃止(京築、筑豊を廃止し、福岡、両筑、筑後は継続)
	北九州・遠賀地区	全域		大雨, 雷, 洪水		
	京築地方	全域		大雨, 雷, 洪水		
	筑豊地方	全域		大雨, 雷, 洪水		
	筑後北部	全域	大雨, 洪水	雷		
7/14 0:55	福岡県		大雨, 洪水	雷	7/14 0:55	福岡県災害警戒地方本部を追加設置(北九州、京築、筑豊を追加し、福岡、両筑、筑後は継続) 福岡県災害対策本部及び福岡県災害対策地方本部を設置(福岡、北九州、京築、筑豊、両筑、筑後)
	福岡県		大雨, 洪水	雷	7/14 7:10	
7/14 8:15	福岡地方	福岡市、筑紫野市、春日市、大野城市、宗像市、太宰府市、古賀市、福津市、糸島市、那珂川町、宇美町、篠栗町、志免町、須恵町、新宮町、久山町、粕屋町	大雨, 洪水	雷, 洪水		
	北九州・遠賀地区	北九州市、中間市、芦屋町、水巻町、遠賀町、岡垣町	大雨, 洪水	雷, 洪水		
	京築地方	全域	大雨, 洪水	雷		
	筑豊地方	全域	大雨, 洪水	雷		
	筑後南部	全域	大雨, 洪水	雷		
7/14 11:43	福岡地方	福岡市、筑紫野市、春日市、大野城市、太宰府市、糸島市、那珂川町、宇美町、篠栗町、志免町、須恵町、新宮町、久山町、粕屋町、宗像市、古賀市、福津市	大雨	雷, 洪水		
	北九州・遠賀地区	北九州市、中間市、芦屋町、水巻町、遠賀町、岡垣町	大雨, 洪水	雷, 洪水		
	京築地方	上毛町、行橋市、豊前市、苅田町、みやこ町、吉富町、築上町	大雨, 洪水	雷		
	筑豊地方	直方市、飯塚市、宮若市、嘉麻市、小竹町、鞍手町、田川市、桂川町、香春町、添田町、糸田町、川崎町、大任町、赤村、福智町	大雨	雷, 洪水		
	筑後北部	全域	大雨, 洪水	雷		
7/14 14:35	福岡地方	全域	大雨	雷, 洪水		
	北九州・遠賀地区	岡垣町、北九州市、中間市、芦屋町、水巻町、遠賀町	大雨, 洪水	雷		
	京築地方	行橋市、豊前市、苅田町、みやこ町、吉富町、築上町	大雨	雷, 洪水		
	筑豊地方	上毛町、田川市、桂川町、香春町、糸田町、川崎町、大任町、赤村、福智町	大雨, 洪水	雷		
	筑後北部	全域	大雨, 洪水	雷		

発表日時	主な気象情報の発表状況の経緯				県への対応の経緯	
	地域	市町村	警報	注意報	時刻	対応体制
7/14 16:55	福岡地方 北九州・遠賀地区	全域	大雨	雷、洪水		
		岡垣町	大雨	雷、洪水		
	北九州市、中間市、芦屋町、水巻町、遠賀町	大雨、洪水	雷			
	京築地方	行橋市、豊前市、苅田町、吉富町	大雨	雷、洪水		
		みやこ町、上毛町、築上町	大雨、洪水	雷		
	筑豊地方	田川市、桂川町、香春町、糸田町、川崎町、大任町、赤村、福智町	大雨	雷、洪水		
		直方市、飯塚市、宮若市、嘉麻市、小竹町、鞍手町、添田町	大雨、洪水	雷		
	筑後北部	筑前町	大雨	雷、洪水		
		久留米市、小郡市、うきは市、朝倉市、東峰村	大雨、洪水	雷		
	筑後南部	大刀洗町	洪水	大雨、雷		
大牟田市、八女市、みやま市、広川町		大雨、洪水	雷			
7/14 21:45	福岡地方	筑紫野市、春日市、大野城市、太宰府市、那珂川町、宇美町、篠栗町、志免町、須恵町、久山町、粕屋町、福岡市、宗像市、古賀市、福津市、糸島市、新宮町		大雨、雷		
		福岡市、宗像市、古賀市、福津市、糸島市、新宮町		大雨、雷、強風、波浪		
北九州・遠賀地区	北九州市、芦屋町	洪水	大雨、雷、強風、波浪			
	岡垣町	洪水	大雨、雷、強風、波浪			
中間市、水巻町、遠賀町	洪水	大雨、雷				
京築地方	全域				大雨、雷	
筑豊地方	田川市、嘉麻市、桂川町、香春町、添田町、糸田町、川崎町、大任町、赤村、福智町	洪水	大雨、雷			
	直方市、飯塚市、宮若市、小竹町、鞍手町		大雨、雷			
筑後北部	筑前町、東峰村		大雨、雷			
	久留米市	大雨、洪水	雷			
小郡市、朝倉市		大雨、雷、洪水				
	うきは市	大雨			雷、洪水	
大刀洗町		雷、洪水				
筑後南部	大牟田市	大雨、雷			大雨、雷	
八女市		大雨、洪水	雷			
	みやま市	洪水	大雨、雷			
柳川市、筑後市、大川市、大木町	洪水	雷				
広川町	洪水	大雨、雷				
7/14 22:55	福岡地方	筑紫野市、春日市、大野城市、太宰府市、那珂川町、宇美町、篠栗町、志免町、須恵町、久山町、粕屋町、福岡市、宗像市、古賀市、福津市、糸島市、新宮町		大雨、雷		
福岡市、宗像市、古賀市、福津市、糸島市、新宮町		大雨、雷、強風、波浪				
北九州・遠賀地区	中間市、水巻町、遠賀町		大雨、雷、強風、波浪			
北九州市、芦屋町、岡垣町		大雨、雷、強風、波浪				
京築地方	全域		大雨、雷			
筑豊地方	全域		大雨、雷			
筑後北部	筑前町、東峰村		大雨、雷			
	久留米市	大雨、洪水	雷			
小郡市、朝倉市		大雨、雷、洪水				
	うきは市	大雨			雷、洪水	
大刀洗町		雷、洪水				
筑後南部	大牟田市	大雨、雷			大雨、雷	
八女市		大雨、洪水	雷			
	みやま市	洪水	大雨、雷			
柳川市、筑後市、大川市、大木町	洪水	雷				
広川町	洪水	大雨、雷				
7/15 3:07	福岡地方	筑紫野市、春日市、大野城市、太宰府市、那珂川町、宇美町、篠栗町、志免町、須恵町、久山町、粕屋町、福岡市、宗像市、古賀市、福津市、糸島市、新宮町		大雨、雷		
福岡市、宗像市、古賀市、福津市、糸島市、新宮町		大雨、雷、強風、波浪				
北九州・遠賀地区	中間市、水巻町、遠賀町		大雨、雷、強風、波浪、濃霧			
北九州市		大雨、雷、強風、波浪、濃霧				
芦屋町、岡垣町		大雨、雷、強風、波浪				
京築地方	全域				大雨、雷、濃霧	
筑豊地方	全域		大雨、雷			
筑後北部	小郡市、朝倉市、筑前町、東峰村		大雨、雷			
	久留米市	大雨、洪水	雷			
うきは市		大雨	雷			
	大刀洗町		雷			
筑後南部	大牟田市	大雨、雷	大雨、雷			
八女市		大雨、洪水	雷			
	みやま市	洪水	雷			
柳川市、筑後市、大川市、大木町	洪水	雷				
広川町	洪水	大雨、雷				
7/15 6:46	福岡地方	筑紫野市、春日市、大野城市、太宰府市、那珂川町、宇美町、篠栗町、志免町、須恵町、久山町、粕屋町、福岡市、宗像市、古賀市、福津市、糸島市、新宮町		雷		
福岡市、宗像市、古賀市、福津市、糸島市、新宮町		雷、強風、波浪				
北九州・遠賀地区	中間市、水巻町、遠賀町		雷、濃霧			
北九州市		大雨、雷、強風、波浪、濃霧				
芦屋町、岡垣町		雷、強風、波浪、濃霧				
京築地方	全域				雷、濃霧	
筑豊地方	全域		雷			
筑後北部	小郡市、筑前町、東峰村、大刀洗町		雷			
	久留米市	洪水	大雨、雷			
うきは市、朝倉市		洪水	大雨、雷			
	筑後南部	大牟田市	雷			
八女市、みやま市		洪水	大雨、雷			
	柳川市、筑後市、大川市、大木町	洪水	雷			
広川町	洪水	大雨、雷				

発表日時	主な気象情報の発表状況の経緯				果の対応の経緯	
	地域	市町村	警報	注意報	時刻	対応体制
7/15 11:30	福岡地方	筑紫野市、春日市、大野城市、太宰府市、那珂川町、宇美町、篠栗町、志免町、須恵町、久山町、粕屋町		雷		
		福岡市、宗像市、古賀市、福津市、糸島市、新宮町		雷、強風、波浪		
	北九州・遠賀地区	中間市、水巻町、遠賀町		雷		
		北九州市、芦屋町、岡垣町		雷、強風、波浪		
	京築地方	全域		雷		
	筑豊地方	全域		雷		
	筑後北部	小郡市、筑前町、東峰村、大刀洗町		雷		
		久留米市、うきは市、朝倉市		大雨、雷		
	筑後南部	大牟田市		雷		
		八女市、広川町		大雨、雷		
柳川市、筑後市、大川市、大木町、みやま市		洪水	雷、洪水			
7/15 17:20	福岡地方	筑紫野市、春日市、大野城市、太宰府市、那珂川町、宇美町、篠栗町、志免町、須恵町、久山町、粕屋町		雷		
		福岡市、宗像市、古賀市、福津市、糸島市、新宮町		雷、強風、波浪		
	北九州・遠賀地区	中間市、水巻町、遠賀町		雷		
		北九州市、芦屋町、岡垣町		雷、強風、波浪		
	京築地方	全域		雷		
	筑豊地方	全域		雷		
	筑後北部	全域		雷		
	筑後南部	全域		雷		
	福岡地方	全域	大雨	雷、洪水		
		北九州・遠賀地区	全域	大雨	雷、洪水	
京築地方		全域	大雨	雷、洪水		
筑豊地方	全域	大雨	雷、洪水			
	筑後北部	久留米市、小郡市、うきは市、朝倉市、筑前町、東峰村、大刀洗町	大雨	雷、洪水		
	筑後南部	大牟田市、八女市、みやま市、広川町、柳川市、筑後市、大川市、大木町	大雨	雷、洪水		
7/16 4:29	福岡地方	全域		大雨、雷、洪水		
	北九州・遠賀地区	全域		大雨、雷、洪水		
	京築地方	全域		大雨、雷、洪水		
	筑豊地方	全域		大雨、雷、洪水		
	筑後北部	全域		大雨、雷、洪水		
	筑後南部	大牟田市、柳川市、筑後市、大川市、みやま市、大木町		大雨、雷、洪水		
福岡県	八女市、広川町	大雨	雷、洪水			
7/16 9:56	福岡県			大雨、雷、洪水		
7/16 13:37	福岡地方	筑紫野市、春日市、大野城市、太宰府市、那珂川町、宇美町、篠栗町、志免町、須恵町、久山町、粕屋町		大雨、雷、洪水		
		福岡市、宗像市、古賀市、福津市、糸島市、新宮町	大雨	雷、洪水		
	北九州・遠賀地区	北九州市、中間市、芦屋町、水巻町、遠賀町、岡垣町		大雨、雷、洪水		
			大雨	雷、洪水		
	京築地方	全域		大雨、雷、洪水		
	筑豊地方	全域		大雨、雷、洪水		
	筑後北部	全域		大雨、雷、洪水		
	筑後南部	全域		大雨、雷、洪水		
	7/16 16:43	福岡地方	筑紫野市、春日市、大野城市、太宰府市、那珂川町、宇美町、篠栗町、志免町、須恵町、久山町、粕屋町		大雨、雷、洪水	
			福岡市、宗像市、古賀市、福津市、糸島市、新宮町	大雨	雷、洪水	
北九州・遠賀地区		北九州市、中間市、芦屋町、水巻町、遠賀町、岡垣町		大雨、雷、洪水		
			大雨	雷、洪水		
京築地方		全域		大雨、雷、洪水		
筑豊地方		全域		大雨、雷、洪水		
筑後北部	全域	大雨、洪水	雷			
筑後南部	全域	大雨、洪水	雷			
7/16 17:29	福岡地方	福岡市、宗像市、古賀市、福津市、糸島市、新宮町	大雨	雷、洪水		
		筑紫野市、春日市、大野城市、太宰府市、那珂川町、宇美町、篠栗町、志免町、須恵町、久山町、粕屋町		大雨、雷、洪水		
	北九州・遠賀地区	全域	大雨、洪水	雷		
		全域	大雨、洪水	雷		
	京築地方	全域	大雨、洪水	雷		
	筑豊地方	全域	大雨、洪水	雷		
筑後北部	全域	大雨、洪水	雷			
筑後南部	全域	大雨、洪水	雷			
7/16 21:10	福岡地方	宗像市		大雨、雷		
		福岡市、筑紫野市、春日市、大野城市、太宰府市、古賀市、福津市、糸島市、那珂川町、宇美町、篠栗町、志免町、須恵町、新宮町、久山町、粕屋町		大雨、雷、洪水		
	北九州・遠賀地区	全域		大雨、雷		
		全域		大雨、雷		
	京築地方	全域		大雨、雷		
	筑豊地方	全域		大雨、雷		
	筑後北部	筑前町、東峰村、大刀洗町		大雨、雷、洪水		
	筑後南部	久留米市、小郡市、うきは市、朝倉市	大雨	雷、洪水		
		大牟田市、柳川市、筑後市、大川市、みやま市、大木町		大雨、雷、洪水		
	八女市、広川町	大雨	雷、洪水			

発表日時	主な気象情報の発表状況の経緯				県への対応の経緯	
	地域	市町村	警報	注意報	時刻	対応体制
7/16 23:15	福岡地方	全域		雷		
	北九州・遠賀地区	全域		雷		
	京築地方	全域		雷		
	筑豊地方	全域		雷		
	筑後北部	小郡市、筑前町、東峰村、大刀洗町 久留米市、うきは市、朝倉市		雷	大雨、雷	
	筑後南部	大牟田市、柳川市、大川市、みやま市、大木町 八女市、筑後市、広川町		雷	大雨、雷	
7/17 22:30	福岡地方	福岡市、宗像市、古賀市、福津市、糸島市、 新宮町		雷	強風、波浪	
	北九州・遠賀地区	北九州市、芦屋町、岡垣町		雷	強風、波浪	
	京築地方	行橋市、豊前市、苅田町、吉富町、築上町		雷	強風、波浪	
7/18 16:48	福岡地方	筑紫野市、春日市、大野城市、太宰府市、那 珂川町、宇美町、篠栗町、志免町、須恵町、 久山町、粕屋町 福岡市、宗像市、古賀市、福津市、糸島市、 新宮町		雷	雷、強風、波浪	
	北九州・遠賀地区	中間市、水巻町、遠賀町、みやこ町、上毛町 北九州市、芦屋町、岡垣町		雷	雷、強風、波浪	
	京築地方	行橋市、豊前市、苅田町、吉富町、築上町		雷	雷、強風、波浪	
	筑豊地方	全域		雷		
	筑後北部	全域		雷		
	筑後南部	全域		雷		
	福岡地方	筑紫野市、春日市、大野城市、太宰府市、那 珂川町、宇美町、篠栗町、志免町、須恵町、 久山町、粕屋町 福岡市、宗像市、古賀市、福津市、糸島市、 新宮町		雷	雷、強風、波浪	
	北九州・遠賀地区	中間市、水巻町、遠賀町 北九州市、芦屋町、岡垣町		雷	雷、強風、波浪	
7/19 5:05	福岡地方	筑紫野市、春日市、大野城市、太宰府市、那 珂川町、宇美町、篠栗町、志免町、須恵町、 久山町、粕屋町 福岡市、宗像市、古賀市、福津市、糸島市、 新宮町		雷	雷、強風、波浪	
	北九州・遠賀地区	中間市、水巻町、遠賀町 北九州市、芦屋町、岡垣町		雷	雷、強風、波浪	
	京築地方	全域		雷		
	筑豊地方	全域		雷		
	筑後北部	全域		雷		
	筑後南部	全域		雷		
7/19 10:38	福岡県	全域		雷		
7/20 2:25	福岡地方	全域		大雨、雷、洪水		
	北九州・遠賀地区	全域		雷		
	京築地方	全域		雷		
	筑豊地方	全域		大雨、雷、洪水		
	筑後北部	全域		大雨、雷、洪水		
	筑後南部	全域		大雨、雷、洪水		
7/20 4:35	福岡県	全域		大雨、雷、洪水		
7/20 6:42	福岡地方	全域		大雨、雷、洪水		
	北九州・遠賀地区	全域		大雨、雷、洪水		
	京築地方	全域		大雨、雷、洪水		
	筑豊地方	全域		大雨、雷、洪水		
	筑後北部	大刀洗町 久留米市、小郡市、うきは市、朝倉市、筑前 町、東峰村	大雨	雷、洪水		
	筑後南部	全域		大雨、雷、洪水		
7/20 11:30	福岡地方	全域		大雨、雷、洪水		
	北九州・遠賀地区	全域		大雨、雷、洪水		
	京築地方	全域		大雨、雷、洪水		
	筑豊地方	全域		大雨、雷、洪水		
	筑後北部	全域	大雨、洪水	雷		
	筑後南部	全域	大雨、洪水	雷		
7/20 17:04	福岡県	全域		大雨、雷、洪水		
7/21 2:59	福岡地方	全域		雷		
	北九州・遠賀地区	全域		雷		
	京築地方	全域		雷		
	筑豊地方	全域		雷		
	筑後北部	東峰村 久留米市、小郡市、うきは市、朝倉市、筑前 町、大刀洗町		大雨、雷		
	筑後南部	大牟田市、柳川市、筑後市、大川市、みやま 市、大木町 八女市、広川町		雷	大雨、雷	
7/21 11:09	福岡地方	全域		大雨、雷、洪水		
	北九州・遠賀地区	全域		大雨、雷、洪水		
	京築地方	全域		大雨、雷、洪水		
	筑豊地方	全域		大雨、雷、洪水		
	筑後北部	小郡市、朝倉市、筑前町、東峰村、大刀洗町 久留米市、うきは市	大雨	雷、洪水		
	筑後南部	大牟田市、柳川市、筑後市、大川市、みやま 市、大木町 八女市、広川町	大雨	雷、洪水		
7/21 14:28	福岡地方	全域		大雨、雷、洪水		
	北九州・遠賀地区	中間市、芦屋町、水巻町、岡垣町、遠賀町 北九州市	大雨、洪水	雷	大雨、雷、洪水	
	京築地方	豊前市、吉富町、上毛町 行橋市、苅田町、みやこ町、築上町	大雨、洪水	雷	大雨、雷、洪水	
	筑豊地方	宮若市、鞍手町 直方市、飯塚市、田川市、嘉麻市、小竹町、 桂川町、香春町、添田町、糸田町、川崎町、 大任町、赤村、福智町	大雨、洪水	雷	大雨、雷、洪水	
	筑後北部	小郡市、朝倉市、筑前町、東峰村、大刀洗町 久留米市、うきは市	大雨	雷、洪水	大雨、雷、洪水	
	筑後南部	大牟田市、柳川市、筑後市、大川市、みやま 市、大木町 八女市、広川町	大雨	雷、洪水	大雨、雷、洪水	
	福岡地方	全域		雷		
	福岡地方	全域		雷		

発表日時	主な気象情報の発表状況の経緯				果の対応の経緯	
	地域	市町村	警報	注意報	時刻	対応体制
7/21 16:07	福岡地方	宗像市、古賀市、福津市、篠栗町、新宮町、久山町		大雨、雷		
		福岡市、筑紫野市、春日市、大野城市、太宰府市、糸島市、那珂川町、宇美町、志免町、須恵町、粕屋町		大雨、雷、洪水		
	北九州・遠賀地区	全域		大雨、雷		
	京築地方	全域		大雨、雷		
	筑豊地方	全域		大雨、雷		
	筑後北部	小郡市、朝倉市、筑前町、東峰村、大刀洗町、久留米市、うきは市	大雨	大雨、雷、洪水		
	筑後南部	大牟田市、柳川市、筑後市、大川市、みやま市、大木町		大雨、雷、洪水		
7/21 19:20	福岡県			雷、洪水		
7/22 3:30	福岡県			雷		
7/22 15:17	福岡地方	全域		雷		
	北九州・遠賀地区	全域		雷		
	京築地方	全域		大雨、雷、洪水		
	筑豊地方	全域		大雨、雷、洪水		
	筑後北部	全域		大雨、雷、洪水		
	筑後南部	全域		大雨、雷、洪水		
7/22 17:50	福岡地方	全域		雷		
	北九州・遠賀地区	全域		雷		
	京築地方	全域		大雨、雷、洪水		
	筑豊地方	全域		大雨、雷、洪水		
	筑後北部	全域	大雨、洪水	雷		
	筑後南部	全域	大雨、洪水	雷		
7/22 19:30	福岡地方	全域		雷		
	北九州・遠賀地区	全域		雷		
	京築地方	刈田町、行橋市、豊前市、みやこ町、吉富町、上毛町、築上町		大雨、雷、洪水		
	筑豊地方	直方市、宮若市、小竹町、鞍手町、飯塚市、田川市、嘉麻市、桂川町、香春町、添田町、糸田町、川崎町、大任町、赤村、福智町		大雨、雷、洪水		
	筑後北部	小郡市、うきは市、筑前町、大刀洗町、久留米市	大雨	大雨、雷		
	筑後南部	朝倉市、東峰村		大雨、雷、洪水		
	筑後南部	大牟田市、柳川市、筑後市、大川市、みやま市、大木町		大雨、雷		
7/22 20:20	福岡地方	全域		雷		
北九州・遠賀地区	全域		雷			
京築地方	全域		雷			
筑豊地方	全域		雷			
筑後北部	小郡市、うきは市、朝倉市、筑前町、東峰村、大刀洗町、久留米市		雷			
筑後南部	大牟田市、柳川市、大川市、みやま市、大木町		大雨、雷			
7/23 10:54	福岡県			雷		
7/23 20:30	福岡地方	全域		雷		
	北九州・遠賀地区	全域		雷		
	京築地方	全域		雷		
	筑豊地方	全域		雷		
	筑後北部	朝倉市、筑前町、東峰村		雷		
	筑後南部	久留米市、小郡市、うきは市、大刀洗町		大雨、雷、洪水		
7/24 10:53	福岡県			雷		
7/24 16:22	福岡地方	全域		雷		
	北九州・遠賀地区	全域		雷		
	京築地方	全域		雷		
	筑豊地方	全域		雷		
	筑後北部	全域		大雨、雷、洪水		
	筑後南部	全域		大雨、雷、洪水		
7/24 17:04	福岡地方	全域		雷		
	北九州・遠賀地区	全域		雷		
	京築地方	全域		雷		
	筑豊地方	全域		雷		
	筑後北部	全域	大雨、洪水	雷		
	筑後南部	全域	大雨、洪水	雷		
7/24 18:45	福岡地方	全域		雷		
	北九州・遠賀地区	全域		雷		
	京築地方	全域		雷		
	筑豊地方	全域		雷		
	筑後北部	全域		雷		
	筑後南部	全域		大雨、雷、洪水		
7/24 20:20	福岡県			雷		
7/25 10:58	筑豊地方	全域		雷		
	筑後北部	全域		雷		
	筑後南部	全域		雷		
7/26 14:42	福岡県			雷		
7/27 8:59	福岡県			雷		
7/27 13:05	福岡地方	全域		大雨、雷、洪水		
	北九州・遠賀地区	全域		大雨、雷、洪水		
	京築地方	全域		雷		
	筑豊地方	直方市、飯塚市、田川市、宮若市、嘉麻市、小竹町、鞍手町、桂川町、糸田町、川崎町、福智町		大雨、雷、洪水		
	筑後北部	香春町、添田町、大任町、赤村		雷		
	筑後南部	全域		雷		
7/27 17:02	福岡県			雷		

発表日時	主な気象情報の発表状況の経緯				県への対応の経緯		
	地域	市町村	警報	注意報	時刻	対応体制	
7/28 5:45	福岡県			雷			
7/28 20:30	筑後北部	全域		雷			
	筑後南部	大牟田市、柳川市、大川市 八女市、筑後市、みやま市、大木町、広川町		大雨、雷、洪水			
7/29 10:56	福岡県			雷			
7/29 14:21	福岡地方	宗像市 福岡市、筑紫野市、春日市、大野城市、太宰府市、古賀市、福津市、糸島市、那珂川町、宇美町、篠栗町、志免町、須恵町、新宮町、久山町、粕屋町		大雨、雷、洪水			
	北九州・遠賀地区	全域		雷			
	京築地方	全域		雷			
	筑豊地方	全域		雷			
	筑後北部	全域		雷			
	筑後南部	全域		雷			
	7/29 16:53	福岡県			雷		
7/30 5:30	福岡地方	全域		雷			
	北九州・遠賀地区	全域		雷			
	京築地方	全域		雷			
	筑豊地方	全域		雷			
	筑後北部	全域		雷			
	筑後南部	全域		大雨、雷、洪水			
7/30 7:48	福岡県			雷			
7/30 10:55	福岡地方	全域		大雨、雷、洪水			
	北九州・遠賀地区	全域		大雨、雷、洪水			
	京築地方	全域		大雨、雷、洪水			
	筑豊地方	全域		大雨、雷、洪水			
	筑後北部	全域		雷			
	筑後南部	全域		雷			
7/30 14:20	福岡地方	全域		大雨、雷、洪水			
	北九州・遠賀地区	全域		雷			
	京築地方	全域		雷			
	筑豊地方	全域		大雨、雷、洪水			
	筑後北部	全域		大雨、雷、洪水			
	筑後南部	全域		大雨、雷、洪水			
7/30 16:28	筑後北部	全域		雷			
	筑後南部	全域		雷			
7/31 22:14	福岡地方	筑紫野市、春日市、大野城市、太宰府市、那珂川町、宇美町、篠栗町、志免町、須恵町、久山町、粕屋町 福岡市、宗像市、古賀市、福津市、糸島市、新宮町		強風			
	北九州・遠賀地区	中間市、水巻町、遠賀町 北九州市、芦屋町、岡垣町		強風、波浪			
	京築地方	みやこ町、上毛町 行橋市、豊前市、苅田町、吉富町、築上町		強風、波浪			
	筑豊地方	全域		強風			
	筑後北部	全域		強風			
	筑後南部	八女市、筑後市、大川市、大木町、広川町 大牟田市、柳川市、みやま市		強風、波浪			
	8/1 11:27	福岡地方	筑紫野市、春日市、大野城市、太宰府市、那珂川町、宇美町、篠栗町、志免町、須恵町、久山町、粕屋町 福岡市、宗像市、古賀市、福津市、糸島市、新宮町		強風		
		北九州・遠賀地区	中間市、水巻町、遠賀町 北九州市、芦屋町、岡垣町		強風、波浪、高潮		
		京築地方	みやこ町、上毛町 行橋市、豊前市、苅田町、吉富町、築上町		強風、波浪、高潮		
		筑豊地方	全域		強風		
		筑後北部	全域		強風		
		筑後南部	八女市、筑後市、大川市、大木町、広川町 大牟田市、柳川市、みやま市		強風、波浪		
8/1 22:42		福岡地方	筑紫野市、春日市、大野城市、太宰府市、那珂川町、宇美町、篠栗町、志免町、須恵町、久山町、粕屋町 福岡市、宗像市、古賀市、福津市、糸島市、新宮町		強風		
		北九州・遠賀地区	中間市、水巻町、遠賀町 北九州市、芦屋町、岡垣町		強風、波浪		
		京築地方	みやこ町、上毛町 行橋市、豊前市、苅田町、吉富町、築上町		強風、波浪		
		筑豊地方	全域		強風		
	筑後北部	全域		強風			
	筑後南部	八女市、筑後市、大川市、大木町、広川町 大牟田市、柳川市、みやま市		強風、波浪			
	8/2 5:40	福岡地方	宗像市、古賀市、福津市、新宮町 福岡市、糸島市		強風、波浪、高潮		
		北九州・遠賀地区	北九州市、芦屋町、岡垣町		強風、波浪		
		京築地方	行橋市、豊前市、苅田町、吉富町、築上町		強風、波浪		
	8/2 11:30	福岡地方	福岡市、宗像市、古賀市、福津市、糸島市、新宮町		強風、波浪	8/6 9:30	福岡県災害対策本部及び福岡県災害対策地方本部を廃止 (福岡、北九州、京築、筑豊、両筑、筑後)
北九州・遠賀地区		北九州市、芦屋町、岡垣町		強風、波浪			
京築地方		行橋市、豊前市、苅田町、吉富町、築上町		強風、波浪			

イ 主な被害

◆人的被害	死者	4名
	重傷者	8名
	軽傷者	9名
◆住家被害	全壊	70棟
	半壊	432棟
	一部損壊	117棟
	床上浸水	1,085棟
	床下浸水	4,678棟
◆り災世帯		1,583世帯
◆り災人数		4,440名
◆道路被害		2,533箇所
◆河川被害		1,383箇所
◆崖崩れ		999箇所

ウ 雨量観測状況（7月13日～8月6日） ※県防災行政無線網観測所による

◆1時間最大雨量

・平地（総合庁舎等）

①柳川 78ミリ（14日 7時）

②田川 73ミリ（14日 5時）

・山間部（ダム、中継局等）

①宮の尾 82ミリ（14日 3時）

②津野 78ミリ（14日 6時）

◆累積最大雨量

・平地（総合庁舎等）

①八女 613ミリ

②久留米 534ミリ

・山間部（ダム、中継局等）

①柴庵 676ミリ

②御側 668ミリ

エ 市町村における災害対策本部設置状況

24団体

オ 避難状況

◆自主避難

14市町村 188世帯 1,680名

◆避難勧告

9市町村 23,300世帯 70,263名

◆避難指示

7市町村 69,662世帯 199,918名

カ 局地激甚災害適用状況

なし

(3) 被害状況 平成24年7月九州北部豪雨による被害状況(7月13日～8月6日)

	人的被害				住家被害															非住家		
	死者 人	行方 不明 人	負傷者		全壊			半壊			一部損壊			床上浸水			床下浸水			公共 建物 棟	その 他 棟	
			重傷 人	軽傷 人	棟	世帯	人	棟	世帯	人	棟	世帯	人	棟	世帯	人	棟	世帯	人			
県計	4	0	8	9	70	49	146	432	410	1180	117	116	289	1085	1124	3114	4678	5741	12959	36	1195	
福岡市																					1	
筑紫野市														1	1	1	1	1	1			26
春日市																						
大野城市																	1	1	1			
宗像市																						
太宰府市																						3
古賀市																	2	2	2			1
福津市																	9	9	9			
糸島市																						
那珂川町																						
宇美町																						
篠栗町																						
志免町																						
須恵町																						
新宮町																						
久山町																						
粕屋町																						
福岡 地方本部計	0	0	0	0	0	0	0	0	0	0	0	0	0	1	1	1	13	13	13	1	30	
北九州市											5	5	10				3	3	7		5	
中間市																						
芦屋町																						
水巻町																						
岡垣町																						
遠賀町																						
北九州 地方本部計	0	0	0	0	0	0	0	0	0	0	5	5	10	0	0	0	3	3	7	0	5	
行橋市																	21	31	74		1	
豊前市																	17	16	38	1		
苅田町																						
みやこ町											1	1	1	11	11	29	75	75	185			
吉富町																	1	1	1			
上毛町																	4	4	8		1	
築上町											1	1	2				39				25	
京築 地方本部計	0	0	0	0	0	0	0	0	0	0	2	2	3	11	11	29	157	127	306	1	27	
直方市														20	21	53	30	30	90			
飯塚市											1	1	1	3	3	12	28	28	44			
田川市														6	6	16	308	308				
宮若市																						
嘉麻市											8	7	19	78	78	177	357	357	未確認			
小竹町																						
鞍手町																						
桂川町														1	1	1	9	9	20			
香春町														1	1	3	13	13	34			
添田町											14	14	14	8	8	31	37	37	81		2	
糸田町																	40	44				
川崎町											2	2	7	7	7	13	9	9	23			
大任町																	9	9	30			
赤村								1	1	2	1	1	2	2	2	2	9	9	13			
福智町																					2	
筑豊 地方本部計	0	0	0	0	0	0	0	1	1	2	26	25	43	126	127	308	849	853	335	0	4	

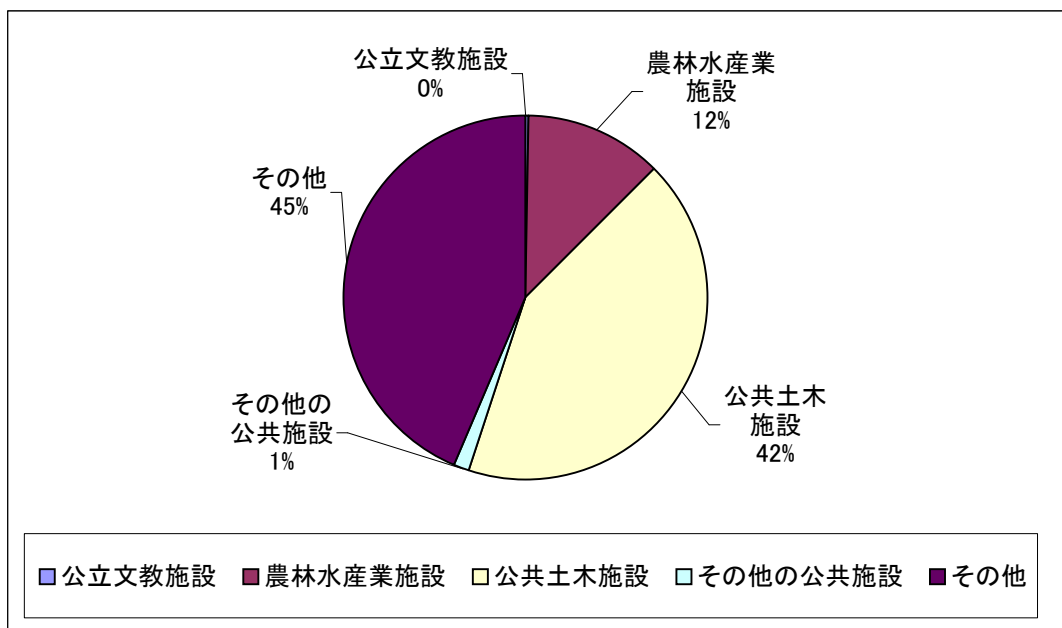
	田		畑		文教施設 箇所	医療機関 箇所	道路 箇所	橋りょう 箇所	河川 箇所	港湾 箇所	砂防 箇所	清掃施設 箇所	崖崩れ 箇所	鉄道不通 箇所	船舶被害 隻	水道 戸	電話 回線	電気 戸	ガス 戸	プロック 箇所	り災世帯 世帯	り災者数 人
	流出埋没	冠水	流出埋没	冠水																		
	ha	ha	ha	ha																		
県計	160	2663	285	684	19	0	2533	41	1383	1	0	0	999	2	41	3946	8761	6324	0	2	1583	4440
福岡市																					0	0
筑紫野市							24		38				73								1	1
春日市																					0	0
大野城市																					0	0
宗像市																					0	0
太宰府市													2								0	0
古賀市							8		1				3								0	0
福津市							4		1				6								0	0
糸島市							15		3												0	0
那珂川町							6						4								0	0
宇美町																					0	0
篠栗町																					0	0
志免町																					0	0
須恵町													1								0	0
新宮町							3		1				9								0	0
久山町																					0	0
粕屋町																					0	0
福岡 地方本部計	0.00	0.00	0.00	0.00	0	0	60	0	44	0	0	0	98	0	0	0	0	0	0	0	1	1
北九州市							1						24							2	0	0
中間市							1														0	0
芦屋町																					0	0
水巻町																					0	0
岡垣町							2														0	0
遠賀町							3														0	0
北九州 地方本部計	0.00	0.00	0.00	0.00	0	0	7	0	0	0	0	0	24	0	0	0	0	0	0	2	0	0
行橋市		30.60					26		1												0	0
豊前市							28		15				8								0	0
荻田町							4														0	0
みやこ町	0.78						17		6				16								11	29
吉富町										1											0	0
上毛町							18		1				5								0	0
築上町							4														0	0
京築 地方本部計	0.78	30.60	0.00	0.00	0	0	97	0	23	1	0	0	29	0	0	0	0	0	0	0	11	29
直方市				4.30			9														21	53
飯塚市							28	1	2				6								3	12
田川市							93						80	1			259				6	16
宮若市							5		4				2								0	0
嘉麻市					3		112	1	38				21			57					78	177
小竹町							2														0	0
鞍手町																					0	0
桂川町							3		3				120								1	1
香春町							1		2				1								1	3
添田町	0.30				1		31		82				128	1			2	2			8	31
糸田町		27.40					1						1								0	0
川崎町							2						35								7	13
大任町							24		5				42								0	0
赤村							12		25				41								3	4
福智町							6		2				1								0	0
筑豊 地方本部計	0.30	27.40	0.00	4.30	4	0	329	2	163	0	0	0	478	2	0	57	261	2	0	0	128	310

	人的被害				住家被害															非住家	
	死者 人	行方 不明 人	負傷者		全壊			半壊			一部損壊			床上浸水			床下浸水			公共 建物 棟	その 他 棟
			重傷 人	軽傷 人	棟	世帯	人	棟	世帯	人	棟	世帯	人	棟	世帯	人	棟	世帯	人		
	人	人	人	人	棟	世帯	人	棟	世帯	人	棟	世帯	人	棟	世帯	人	棟	世帯	人	棟	棟
久留米市														174	245	584	1148	2237	5734	13	905
小郡市																	1	1	3		
うきは市	1		1	1	7	7	19	4	4	8				69	69	195	200	200			
朝倉市			1					7	7	18				12	12	36	64	64	177		
筑前町																					
東峰村																	4	4	4		
大刀洗町				1										2	2	10	26	26	91		
両 筑 地方本部計	1	0	2	2	7	7	19	11	11	26	0	0	0	257	328	825	1443	2532	6009	13	905
大牟田市																					
柳川市	1			1	1	1	3	145	145	409				234	234	714	953	953	2859		6
八女市	2		5	5	61	40	121	171	149	416	48	48	103	373	340	1005	590	590	1400	15	132
筑後市														22	22	61	119	119	336	3	
大川市											3	3	12				39	39	156		14
みやま市			1	1	1	1	3	104	104	327	32	32	113	47	47	145	317	317	916	3	72
大木町														3	3	8	149	149	476		
広川町	0	0	0	0	0	0	0	0	0	0	1	1	5	11	11	18	46	46	146	0	0
筑 後 地方本部計	3	0	6	7	63	42	127	420	398	1152	84	84	233	690	657	1951	2213	2213	6289	21	224

	田		畑		文教施設 箇所	医療 機関 箇所	道路 箇所	橋 りょう 箇所	河川 箇所	港湾 箇所	砂防 箇所	清掃 施設 箇所	崖崩 れ 箇所	鉄道 不通 箇所	船舶 被害 隻	水道 戸	電話 回線	電気 戸	ガス 戸	プロ ック 箇所	り災 世帯	り災 者数 人
	流出 埋没	冠水	流出 埋没	冠水																		
	ha	ha	ha	ha																		
久留米市	0.40		119.60				375	5	171				18								245	584
小郡市							17														0	0
うきは市	17.50	31.00	16.30	104.70			97	8	85				18								80	222
朝倉市					2		265		283				10								19	54
筑前町							12		5				5								0	0
東峰村	0.60		0.10				8		132				92								0	0
大刀洗町		190.00		17.50			4														2	10
両 筑 地方本部計	18.50	221.00	16.40	241.80	2	0	778	13	676	0	0	0	143	0	0	0	0	0	0	0	346	870
大牟田市					1		43		18												0	0
柳川市	22.80	320.00	0.20	2.00	5		4	1	6						41						380	1126
八女市	110.00	400.00	267.90	400.00	3		659	24	311				158			3889	8500	6322			529	1542
筑後市	7.20				3		80	1	32												22	61
大川市							6		8												0	0
みやま市		589.00		17.00	1		348		6				48								152	475
大木町		1075.00		7.00			24		10												3	8
広川町	0.90	0.00	0.30	12.10	0	0	98		86	0	0	0	21	0	0	0	0	0	0	0	11	18
筑 後 地方本部計	140.90	2384.00	268.40	438.10	13	0	1262	26	477	0	0	0	227	0	41	3889	8500	6322	0	0	1097	3230

(4)被害額 総括表

区	分	単位	被害総額	備考
公立文教施設		千円	130,960	教育庁 130,960
農林水産業施設		千円	6,388,688	農林水産部 6,388,688
公共土木施設		千円	22,155,768	農林水産部 86,875、県土整備部 21,651,476、建築都市部 417,417
その他の公共施設		千円	677,267	保健医療介護部374、農林水産部 24,608、県土整備部 170,672、建築都市部 138,303、企業局 2,455、教育庁 132,947、福岡市446、久留米市 11,525、田川市 30,091、柳川市 57,393、八女市34,466、豊前市987、嘉麻市 40,744、朝倉市 16,566、大刀洗町 11,529、川崎町 4,161
小計		千円	29,352,683	
	公共施設被害市町村数	団体	35	
その他の	農産被害	千円	3,826,735	農林水産部 3,826,735
	林産被害	千円	318,797	農林水産部 318,797
	畜産被害	千円	5,583	農林水産部 5,583
	水産被害	千円	533,982	農林水産部 533,982
	商工被害	千円	3,223,680	商工部 3,223,680
	林地被害	千円	6,124,000	農林水産部 6,124,000
	県営林被害	千円	0	
他	その他	千円	8,758,818	企画・地域振興部 135,302、新社会推進部 1,177、保健医療介護部 83,468、福祉労働部 13,810、農林水産部 7,499,596、教育庁 270,649、北九州市 865、久留米市 89,461、柳川市 333,522、八女市 230,378、桂川町 79,000、香春町2,728、大任町 18,862
小計		千円	22,791,595	
被害総額		千円	52,144,278	



農業関係被害

平成24年7月九州北部豪雨による災害(7月13日～8月6日)

平成25年4月1日現在

単位:千円

		福岡農林	朝倉農林	八幡農林	飯塚農林	筑後農林	行橋農林	計		
農作物等被害	農作物	水 稻	11	64,255		14,859	158,203	1,693	239,021	
		大豆				293	2,061		2,354	
		園芸作物	果樹		219,216			405,908	117	625,241
			野菜	1,191	1,033,321		2,619	141,426		1,178,557
			茶					201,322		201,322
			花き・花木		172,565	700	11,471	216,843	828	402,407
	農作物計	1,202	1,489,357	700	29,242	1,125,763	2,638	2,648,902		
	家畜		3,200			450		3,650		
畜産施設			3,233		4,102	27,000		34,335		
温室等栽培施設			202,709		32,967	882,998	1,210	1,119,884		
農産被害等		1,202	1,698,499	700	66,311	2,036,211	3,848	3,806,771		
共同利用施設(農協等)			3,047			22,500		25,547		
農地・農業用施設		34,000	2,171,700		1,305,000	7,875,000	626,000	12,011,700		
計		35,202	3,873,246	700	1,371,311	9,933,711	629,848	15,844,018		

平成24年7月九州北部豪雨による災害(7月13日～8月6日) (市町村別)

平成25年4月1日現在

農林水産部

市町村名	合計		林道		林地		林産		県営林		その他(作業道等)		林務小計	漁港	水産物	その他(漁具等)	漁船	水産小計			
	金額(千円)	箇所	延長(m)	金額(千円)	面積(㎡)	金額(千円)	面積(㎡)	金額(千円)	面積(㎡)	金額(千円)	路線	箇所							延長(m)	金額(千円)	箇所
福岡市	680	2	2	30	680								680								
筑紫野市	1,868	2	3	53	1,868								1,868								
春日市	0												0								
大野城市	0												0								
宗像市	0												0								
大牟田市	2,444	1	2	28	2,444								2,444								
前原市	68,759	4	4	137	68,759								68,759								
古賀市	0												0								
福津市	0												0								
那珂川町	17,676	1	4	40	17,676								17,676								
宇美町	0												0								
篠栗町	0												0								
志免町	0												0								
須恵町	0												0								
新宮町	0												0								
久山町	0												0								
粕屋町	0												0								
二丈町	0												0								
志摩町	0												0								
計	91,427	10	15	288	91,427	0	0.00	0	0.00	0	0.00	0	91,427	0	0	0	0	0	0	0	0
朝倉農林	久留米市	164,095	4	37	459	63,630	3	0.41	72,000				164,095								
小郡市	0												0								
うきは市	491,690	23	116	3,830	227,642	5	0.72	168,000				491,690									
朝倉市	641,422	19	79	2,488	345,933	5	1.27	227,600				641,422									
筑前町	0												0								
東峰村	243,626	10	47	852	40,626	9	0.66	202,400				243,626									
大刀洗町	0												0								
計	1,540,833	56	279	7,629	677,831	22	3.06	670,000	0.00	0	0.00	0	1,540,833	0	0	0	0	7	9,748	13	916
八幡農林	北九州市	9,500	3	7	65	9,500							9,500								
中間市	0												0								
芦屋町	0												0								
水巻町	0												0								
岡垣町	0												0								
遠賀町	0												0								
計	9,500	3	7	65	9,500	0	0.00	0	0.00	0	0.00	0	9,500	0	0	0	0	0	0	0	0
飯塚農林	直方市	0											0								
飯塚市	0												0								
田川市	301,583	2	22	421	32,583	13	1.22	269,000				301,583									
宮若市	0												0								
嘉麻市	212,447	6	45	703	87,947	14	0.56	124,500				212,447									
小竹町	0												0								
鞍手町	0												0								
桂川町	57,000					3	0.05	57,000				57,000									
香春町	14,000					2	0.06	14,000				14,000									
添田町	504,022	15	86	1,565	95,022	34	3.94	408,500	500			504,022									
糸田町	0											0									
川崎町	96,334	2	12	200	36,834	5	0.73	59,500				96,334									
大任町	1,450	1	6	60	1,450							1,450									
赤松村	98,650	10	68	1,212	58,650	4	0.16	40,000				98,650									
福智町	0											0									
計	1,285,486	36	239	4,161	312,486	75	6.72	972,500	0.00	500	0	0	1,285,486	0	0	0	0	0	0	0	0
筑後農林	大牟田市	306,000										306,000									
柳川市	255,243											255,243									
八女市	5,006,863	51	227	8,811	697,659	121	17.33	4,180,000				5,006,863									
筑後市	0											0									
大川市	0											0									
みやま市	17,373	1	4	54	3,943							17,373									
大木町	0											0									
大川町	0											0									
計	5,585,479	52	231	8,865	701,602	121	17.33	4,180,000	0.00	0	0	0	5,585,479	0	0	0	0	0	0	0	0
行橋農林	行橋市	0										0									
豊前市	9,300	4	22	233	3,700							9,300									
苅田町	1,400	1	5	20	1,400							1,400									
みやこ町	308,184	8	26	463	9,684	15	0.23	298,500				308,184									
富高町	89,210											89,210									
上毛町	4,395	2	5	88	1,395	1	0.01	3,000				4,395									
上郷町	10,234	4	4	206	4,434							10,234									
計	422,723	19	62	1,010	20,613	16	0.24	301,500	0.00	0	0	0	422,723	2	90,210	0	0	0	0	0	90,210
合計	8,935,448	176	833	22,018	1,813,459	234	27.35	6,124,000	0.00	500	0	0	8,935,448	4	395,210	0	0	84	252,766	65	31,196

土木関係被害

平成24年7月九州北部豪雨による災害(7月13日～8月6日)

(県土整備事務所別)

平成25年4月1日現在

単位:千円

		河川		海岸		砂防		道路		橋梁		港湾		計	
		箇所	金額	箇所	金額	箇所	金額	箇所	金額	箇所	金額	箇所	金額	箇所	金額
県 工 事	福岡	12	64,169											12	64,169
	久留米	61	1,670,758					11	326,763					72	1,997,521
	南筑後	5	136,829											5	136,829
	直方	3	19,482											3	19,482
	京築	37	266,383					3	15,711					40	282,094
	朝倉	26	259,062					12	194,523					38	453,585
	八女	124	4,937,762			7	118,936	98	3,119,936	1	76,710			230	8,253,344
	北九州	1	972											1	972
	田川	19	198,153			1	4,547							20	202,700
	飯塚	12	150,144					1	5,841					13	155,985
	那珂	3	12,774											3	12,774
	合計	303	7,716,488			8	123,483	125	3,662,774	1	76,710			437	11,579,455
市 町 村 工 事	福岡														
	久留米	91	1,277,509					92	482,997	4	64,085			187	1,824,591
	南筑後	1	6,119					27	64,601					28	70,720
	直方														
	京築	39	171,668					10	18,719					49	190,387
	朝倉	37	216,193					16	126,471					53	342,664
	八女	293	3,910,533					312	2,445,912	13	356,837			618	6,713,282
	北九州	4	18,604					4	3,166					8	21,770
	田川	113	542,393					30	183,231					143	725,624
	飯塚	23	116,489					13	67,433					36	183,922
	那珂	3	27,522											3	27,522
合計	604	6,287,030					504	3,392,530	17	420,922			1,125	10,100,482	
合 計	福岡	12	64,169											12	64,169
	久留米	152	2,948,267					103	809,760	4	64,085			259	3,822,112
	南筑後	6	142,948					27	64,601					33	207,549
	直方	3	19,482											3	19,482
	京築	76	438,051					13	34,430					89	472,481
	朝倉	63	475,255					28	320,994					91	796,249
	八女	417	8,848,295			7	118,936	410	5,565,848	14	433,547			848	14,966,626
	北九州	5	19,576					4	3,166					9	22,742
	田川	132	740,546			1	4,547	30	183,231					163	928,324
	飯塚	35	266,633					14	73,274					49	339,907
	那珂	6	40,296											6	40,296
合計	907	14,003,518			8	123,483	629	7,055,304	18	497,632			1,562	21,679,937	