

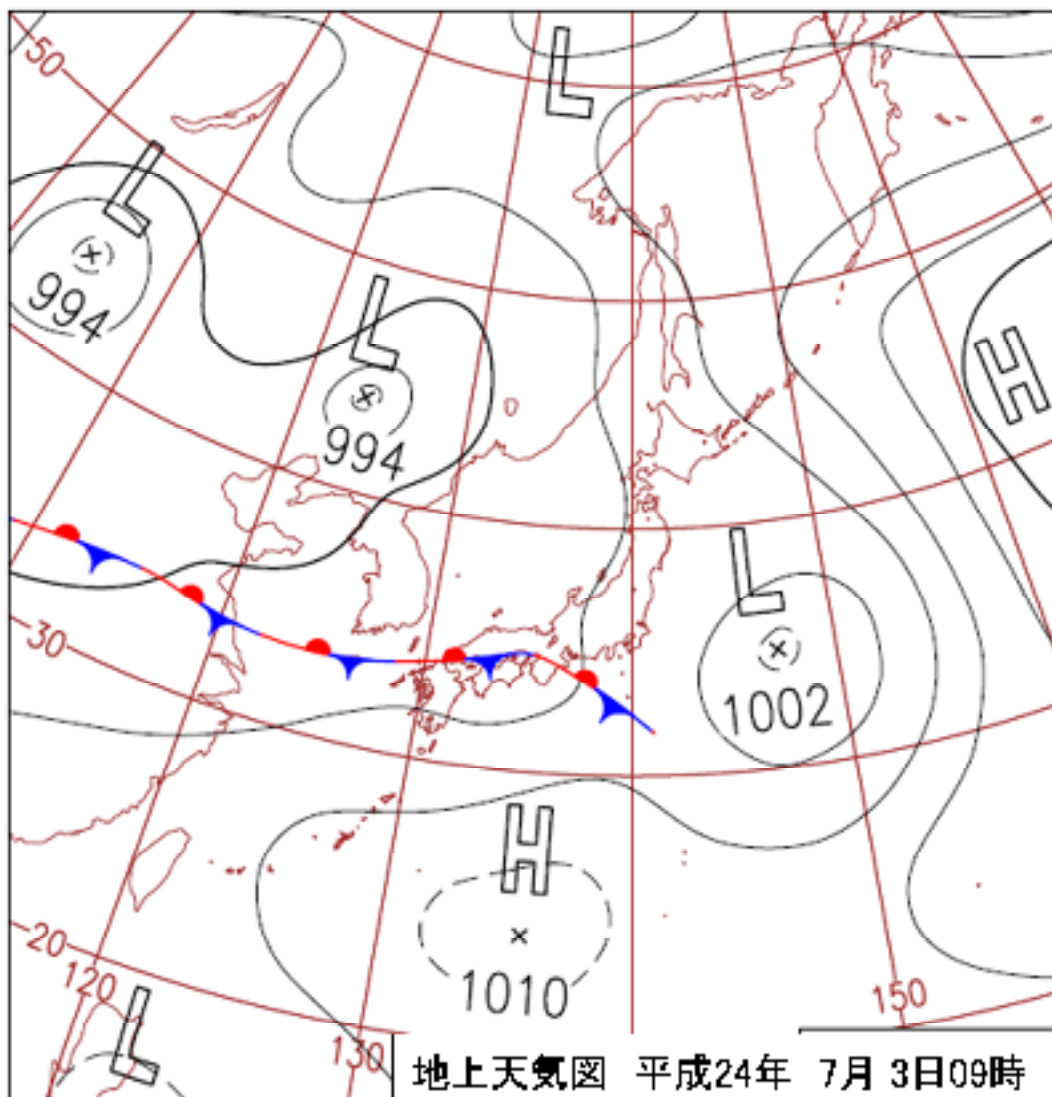
1 7月3日からの大雨による災害（7月3日～5日）

（1）気象概況

ア 天気概況

3日から5日朝まで、梅雨前線は九州北部地方に停滞した。

この前線の影響で、3日明け方から昼前にかけて県内各地で断続的に非常に激しい雨が降った。特に、4日朝には筑後地方で局地的に猛烈な雨が降った。



イ 各地の降水量

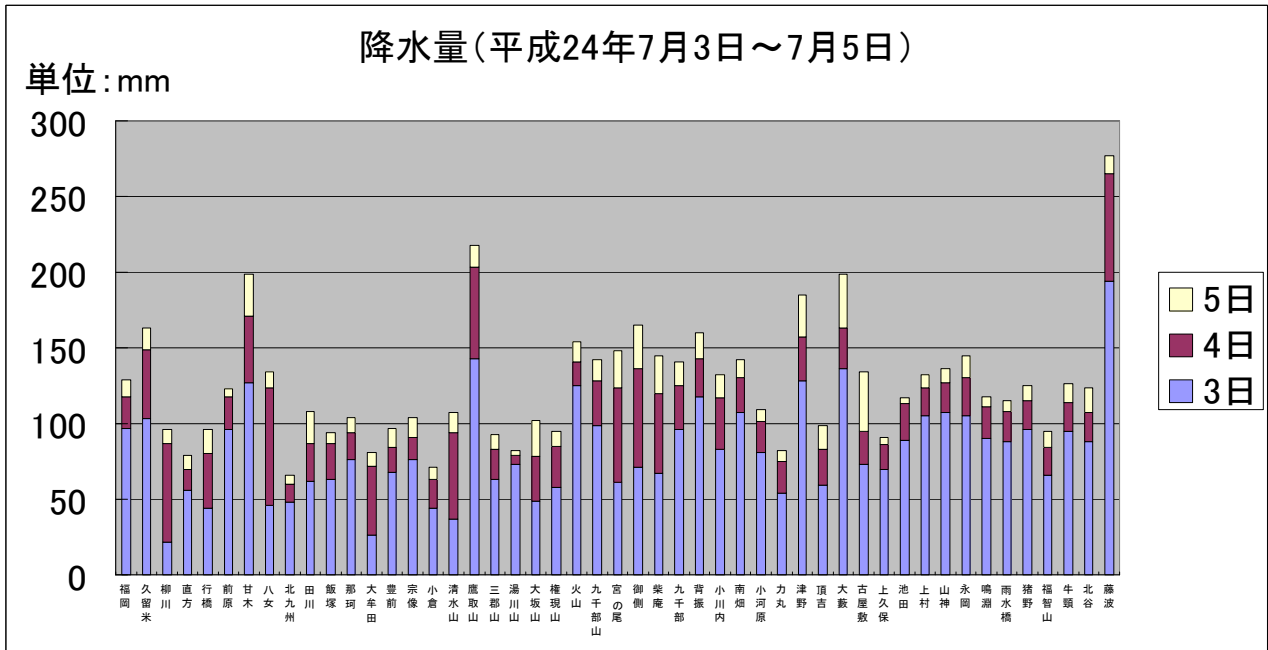
(福岡県の雨量観測所の降水量/単位:mm)

平成24年 7月3日～7月5日

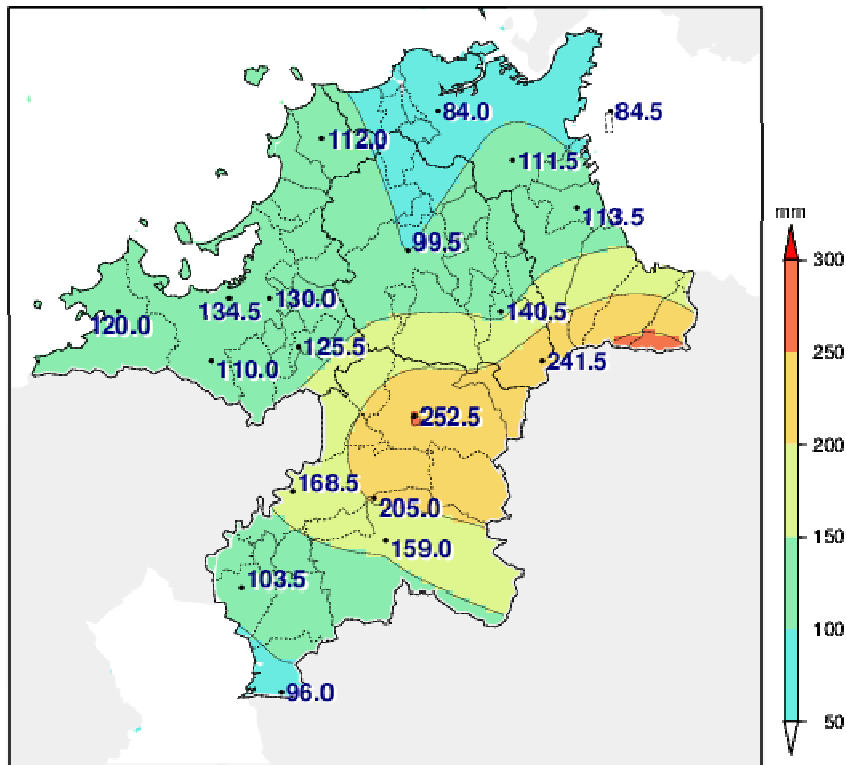
日 観測地点	3日	4日	5日	計	最大1時間降水量		
					日	時間	降水量
福岡	97	21	11	129	3	5	☆38
久留米	103	46	14	163	4	10	☆22
柳川	22	65	9	96	4	10	☆40
直方	56	14	9	79	3	5	☆34
行橋	44	36	16	96	3	5	☆22
前原	96	22	5	123	3	6	☆46
甘木	127	44	28	199	3	6	50
八女	46	78	10	134	4	10	54
北九州	48	12	6	66	3	5	☆25
田川	62	25	21	108	3	5	☆34
飯塚	63	24	7	94	3	5	☆35
那珂	76	18	10	104	3	5	☆27
大牟田	26	46	9	81	4	11	☆25
豊前	68	16	13	97	3	6	☆31
宗像	76	15	13	104	3	5	☆32
小倉	44	19	8	71	3	5	☆35
清水山	37	57	13	107	4	10	☆26
鷹取山	143	60	15	218	3	9	☆34
三郡山	63	20	10	93	3	5	☆23
湯川山	73	6	3	82	3	4	☆38
大坂山	49	29	24	102	3	5	☆26
権現山	58	27	10	95	3	5	39
火山	125	16	13	154	3	5	65
九千部山	99	29	14	142	3	9	☆24
宮の尾	61	63	24	148	4	11	☆29
御側	71	65	29	165	4	11	☆30
柴庵	67	53	25	145	4	11	☆25
九千部	96	29	16	141	3	9	☆23
背振	118	25	17	160	3	7	☆40
小川内	83	34	15	132	3	9	☆22
南畑	107	23	12	142	3	7	☆30
小河原	81	20	8	109	3	5	☆41
力丸	54	21	7	82	3	5	☆28
津野	128	29	28	185	3	6	☆59
頂吉	59	24	16	99	3	5	☆33
大藪	136	27	36	199	3	6	☆65
古屋敷	73	22	39	134	3	6	☆22
上久保	70	16	5	91	3	7	32
池田	89	24	4	117	3	6	☆38
上村	105	19	8	132	3	7	☆28
山神	107	20	9	136	3	7	☆40
永岡	105	25	15	145	3	7	40
鳴淵	90	21	7	118	3	5	43
雨水橋	88	20	7	115	3	5	☆37
猪野	96	19	10	125	3	6	☆59
福智山	66	18	11	95	3	6	☆39
牛頸	95	19	12	126	3	7	☆40
北谷	88	19	17	124	3	5	☆31
藤波	194	71	12	277	3	9	☆59

注意) ☆は他日、他時間に月最大降水量があったことを示す。

ウ 降水量（平成24年7月3日～5日）



エ 降水量分布図（平成24年7月3日～5日）



総降水量分布図 (mm) 平成24年7月3日00時～5日24時

(2)災害の概要

ア 気象情報及び災害対策本部等の経過

主な気象情報の発表状況の経緯					県の対応の経緯			
発表日時	地域	市町村	警報	注意報	時刻	対応体制		
7/3 3:18	福岡県			大雨、雷、洪水	7/3 3:18	福岡県災害警戒準備室を設置		
7/3 4:03	福岡地方	全域	大雨、洪水	雷	7/3 4:03	福岡県災害警戒本部及び福岡県災害警戒地方本部設置 (福岡、北九州)		
	北九州・遠賀地区	全域	大雨、洪水	雷				
	京築地方	全域		大雨、雷、洪水				
	筑豊地方	全域		大雨、雷、洪水				
	筑後北部	全域		大雨、雷、洪水				
7/3 4:49	福岡県		大雨、洪水	雷	7/3 4:49	福岡県災害警戒地方本部を追加設置 (京築、筑豊、両筑、筑後を追加し、福岡、北九州は継続)		
7/3 11:03	福岡地方	春日市、古賀市、福津市、篠栗町、志免町、須恵町、新宮町、久山町、粕屋町		雷	7/3 11:03	福岡県災害警戒地方本部を一部廃止 (福岡、北九州を廃止し、京築、筑豊、両筑、筑後は継続)		
		福岡市、大野城市、宗像市、太宰府市、糸島市、那珂川町、宇美町		大雨、雷				
	北九州・遠賀地区	全域		大雨、雷、洪水				
	京築地方	行橋市、苅田町		雷				
		築上町		大雨、雷				
		吉富町	洪水	雷				
		みやこ町	大雨、洪水	雷				
		豊前市		大雨、雷、洪水				
	筑豊地方	上毛町	洪水	大雨、雷				
		宮若市、小竹町、鞍手町、香春町、糸田町		雷				
		飯塚市、桂川町、川崎町		大雨、雷				
		添田町	大雨、洪水	雷				
		直方市、福智町		雷、洪水				
	筑後北部	田川市、大任町、赤村		大雨、雷、洪水				
		嘉麻市	大雨	雷				
		久留米市、うきは市、朝倉市、東峰村	大雨、洪水	雷				
	筑後南部	大刀洗町	洪水	大雨、雷				
		小郡市、筑前町	大雨	雷、洪水				
		みやま市		雷				
	7/3 14:28	福岡地方	大川市		大雨、雷		7/3 14:28	福岡県災害警戒地方本部を一部廃止 (筑豊を廃止し、京築、両筑、筑後は継続)
			大牟田市、柳川市	洪水	雷			
		八女市	大雨、洪水	雷				
		天木町		大雨、雷、洪水				
		筑後市	洪水	大雨、雷				
広川町		大雨	雷、洪水					
7/3 16:35		福岡地方	直方市、飯塚市、田川市、宮若市、嘉麻市、小竹町、鞍手町、桂川町、香春町、糸田町、川崎町、大任町、赤村、福智町		雷	7/3 16:35		
	添田町			大雨、雷				
	筑後北部	筑前町		雷				
		久留米市、うきは市、朝倉市	大雨、洪水	雷				
	筑後南部	東峰村	大雨	雷				
小郡市			大雨、雷					
大刀洗町		洪水	雷					
7/3 19:10	福岡地方	大牟田市、みやま市		雷	7/3 19:10	福岡県災害警戒本部及び福岡県災害警戒地方本部を廃止し、福岡県災害警戒準備室を設置		
		柳川市、大川市		雷、洪水				
	八女市、広川町	大雨	雷					
	筑後市、天木町		大雨、雷					
	筑後北部	小郡市、筑前町、大刀洗町		大雨、雷、洪水				
7/4 5:50	福岡県			大雨、雷、洪水				

主な気象情報の発表状況の経緯					県の対応の経緯	
発表日時	地域	市町村	警報	注意報	時刻	対応体制
7/4 9:15	福岡地方	全域		大雨, 雷, 洪水	7/4 9:15	福岡県災害警戒本部及び福岡県災害警戒地方本部設置 (筑豊、両筑、筑後)
	北九州・遠賀地区	全域		大雨, 雷, 洪水		
	京築地方	全域		大雨, 雷, 洪水		
	筑豊地方	直方市、飯塚市、田川市、宮若市、小竹町、鞍手町、桂川町、香春町、糸田町、川崎町、大任町、赤村、福智町、嘉麻市、添田町	大雨	雷, 洪水		
	筑後北部	小郡市、大刀洗町、久留米市、うきは市、朝倉市、筑前町、東峰村	大雨	大雨, 雷, 洪水 雷, 洪水		
	筑後南部	大牟田市、柳川市、筑後市、大川市、みやま市、大木町、八女市、広川町	大雨	大雨, 雷, 洪水 雷, 洪水		
7/4 10:17	福岡地方	全域		大雨, 雷, 洪水	7/4 10:17	福岡県災害警戒地方本部を追加設置 (京築を追加し、筑豊、両筑、筑後は継続)
	北九州・遠賀地区	全域		大雨, 雷, 洪水		
	京築地方	行橋市、豊前市、苅田町、吉富町、上毛町、築上町、みやこ町	大雨	雷, 洪水		
	筑豊地方	全域	大雨, 洪水	雷		
	筑後北部	全域	大雨, 洪水	雷		
	筑後南部	全域	大雨, 洪水	雷		
7/4 14:45	福岡地方	全域		大雨, 雷, 洪水	7/4 14:45	福岡県災害警戒地方本部を一部廃止 (京築、筑豊を廃止し、両筑、筑後は継続)
	北九州・遠賀地区	全域		大雨, 雷, 洪水		
	京築地方	全域		大雨, 雷, 洪水		
	筑豊地方	全域		大雨, 雷, 洪水		
	筑後北部	小郡市、筑前町、大刀洗町、久留米市、うきは市、朝倉市、東峰村	大雨	大雨, 雷, 洪水 雷, 洪水		
	筑後南部	大牟田市、柳川市、筑後市、大川市、大木町、八女市、みやま市、広川町	大雨	大雨, 雷, 洪水 雷, 洪水		
7/4 18:20	福岡地方	福岡市、春日市、大野城市、宗像市、太宰府市、古賀市、福津市、糸島市、那珂川町、宇美町、篠栗町、志免町、須恵町、新宮町、久山町、粕屋町、筑紫野市		雷	7/4 18:20	福岡県災害警戒本部及び福岡県災害警戒地方本部を廃止し、福岡県災害警戒準備室を設置
	北九州・遠賀地区	全域		大雨, 雷 雷		
	京築地方	全域		雷		
	筑豊地方	直方市、飯塚市、田川市、宮若市、小竹町、鞍手町、桂川町、香春町、糸田町、川崎町、大任町、赤村、福智町、嘉麻市、添田町		雷		
	筑後北部	全域		大雨, 雷 大雨, 雷		
	筑後南部	全域		大雨, 雷 大雨, 雷		
7/5 11:41	福岡県			雷	7/5 11:41	福岡県災害警戒準備室を廃止

イ 主な被害

◆人的被害	死者	1名
	重傷者	0名
	軽傷者	0名
◆住家被害	全壊	5棟
	半壊	3棟
	一部損壊	6棟
	床上浸水	48棟
	床下浸水	411棟
◆り災世帯		56世帯
◆り災人数		173名
◆道路被害		357箇所
◆河川被害		134箇所
◆崖崩れ		124箇所

ウ 雨量観測状況（7月3日～5日） ※県防災行政無線網観測所による

◆1時間最大雨量

・平地（総合庁舎等）

①八女 54ミリ（4日 10時）

②甘木 50ミリ（3日 6時）

・山間部（ダム、中継局等）

①火山 65ミリ（3日 5時）

大藪 65ミリ（3日 6時）

②津野 59ミリ（3日 6時）

猪野 59ミリ（3日 6時）

藤波 59ミリ（3日 9時）

◆累積最大雨量

・平地（総合庁舎等）

①甘木 199ミリ

②久留米 163ミリ

・山間部（ダム、中継局等）

①藤波 277ミリ

②鷹取山 218ミリ

エ 市町村における災害対策本部設置状況

3団体

オ 避難状況

◆自主避難

3市町村 78世帯 244名

◆避難勧告

2市町村 2,886世帯 7,813名

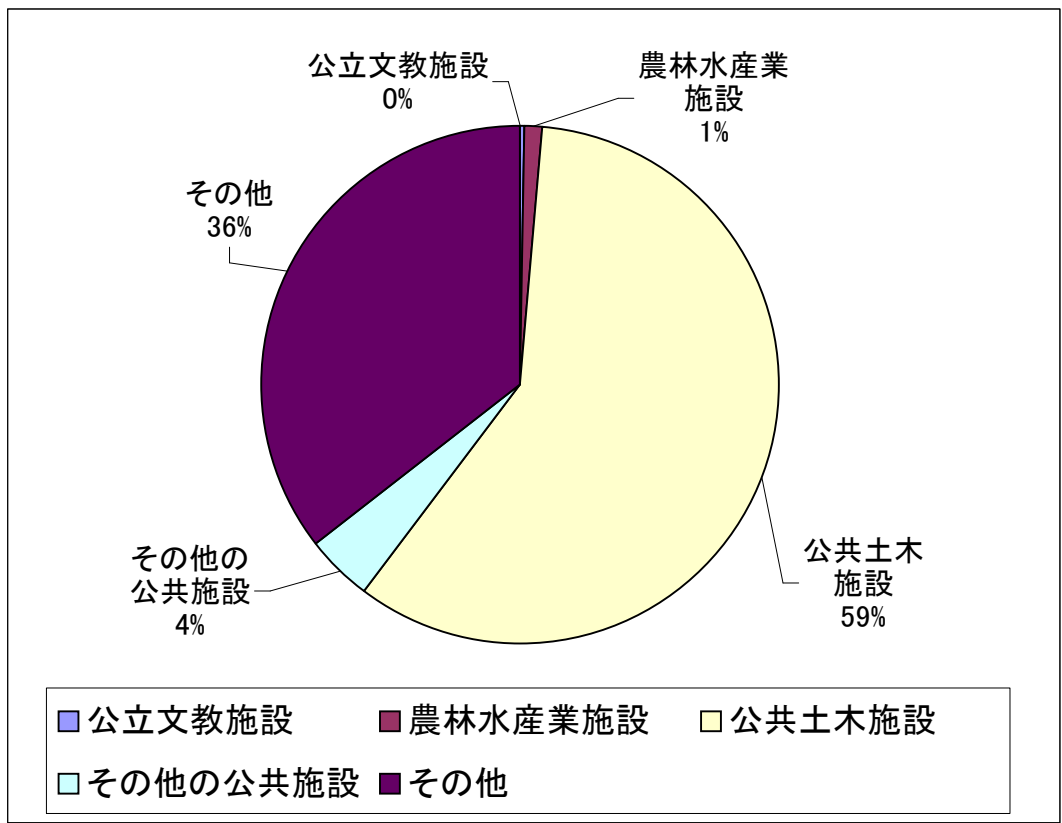
カ 局地激甚災害適用状況

なし

	人的被害				住家被害															非住家	
	死者 人	行方 不明 人	負傷者		全壊			半壊			一部損壊			床上浸水			床下浸水			公共 建物 棟	その 他 棟
			重傷 人	軽傷 人	棟	世帯	人	棟	世帯	人	棟	世帯	人	棟	世帯	人	棟	世帯	人		
	人	人	人	人	棟	世帯	人	棟	世帯	人	棟	世帯	人	棟	世帯	人	棟	世帯	人	棟	棟
久留米市														13	13	32	153	311	764	22	49
小郡市																					
うきは市														13	13	49	170	170			1
朝倉市	1				5	5	18	3	3	9	5	5	16	21	21	62	64	64	177		
筑前町																					
東峰村																	19	19	19		
大刀洗町																					
両 筑 地方本部計	1	0	0	0	5	5	18	3	3	9	5	5	16	47	47	143	406	564	960	22	50
大牟田市																					
柳川市																					
八女市														1	1	3					
筑後市																					
大川市																					
みやま市																					
大木町																					
広川町																					
筑 後 地方本部計	0	0	0	0	0	0	0	0	0	0	0	0	0	1	1	3	0	0	0	0	0

(4)被害額 総括表

区分	単位	被害総額	備考
公立文教施設	千円	3,213	教育庁 3,213
農林水産業施設	千円	26,266	農林水産部 26,266
公共土木施設	千円	1,331,371	県土整備部 1,331,171、北九州市 200
その他の公共施設	千円	90,713	環境部 2,200、建築都市部 3,000、教育庁 2,726、田川市 525、朝倉市 81,111、吉富町 1,151
小計	千円	1,451,563	
公共施設被害市町村数	団体	12	
農産被害	千円	259,297	農林水産部 259,297
林産被害	千円		
畜産被害	千円		
水産被害	千円		
商工被害	千円		
林地被害	千円	368,000	農林水産部 368,000
県営林被害	千円		
その他	千円	173,949	保健医療介護部 5,000、農林水産部 84,049、教育庁 84,900
小計	千円	801,246	
被害総額	千円	2,252,809	



農業関係被害

平成24年7月3日からの大雨による災害(7月3日～5日)

平成25年4月1日現在

単位:千円

		福岡農林	朝倉農林	八幡農林	飯塚農林	筑後農林	行橋農林	計	
農作物等被害	農作物	水 稲		6,910			1,020	7,930	
		麦							
		園芸作物	果樹		69,768			1,001	70,769
			野菜		99,198				99,198
			茶						
			花き・花木		78,400				78,400
		農作物計		254,276				2,021	256,297
	家畜								
畜産施設									
温室等栽培施設			3,000					3,000	
農産被害等			257,276				2,021	259,297	
共同利用施設(農協等)									
農地・農業用施設		41,500				8,000	17,500	67,000	
計		41,500	257,276			8,000	19,521	326,297	

土木関係被害

平成24年7月3日の大雨による災害(7月3日～5日)

(県土整備事務所別)

平成25年4月1日現在

単位:千円

		河川		海岸		砂防		道路		橋梁		港湾		計	
		箇所	金額	箇所	金額	箇所	金額	箇所	金額	箇所	金額	箇所	金額	箇所	金額
県 工 事	福岡														
	久留米	3	38,868											3	38,868
	南筑後														
	直方														
	京築														
	朝倉	19	371,822					4	102,143					23	473,965
	八女														
	北九州														
	田川														
	飯塚														
	那珂														
	合計	22	410,690					4	102,143					26	512,833
市 町 村 工 事	福岡														
	久留米	9	25,414					20	71,032					29	96,446
	南筑後							8	54,103					8	54,103
	直方														
	京築														
	朝倉	31	359,511					14	105,227	2	148,721			47	613,459
	八女	7	23,148					10	21,723					17	44,871
	北九州														
	田川	3	8,513					1	946					4	9,459
	飯塚														
	那珂														
	合計	50	416,586					53	253,031	2	148,721			105	818,338
合 計	福岡														
	久留米	12	64,282					20	71,032					32	135,314
	南筑後							8	54,103					8	54,103
	直方														
	京築														
	朝倉	50	731,333					18	207,370	2	148,721			70	1,087,424
	八女	7	23,148					10	21,723					17	44,871
	北九州														
	田川	3	8,513					1	946					4	9,459
	飯塚														
	那珂														
	合計	72	827,276					57	355,174	2	148,721			131	1,331,171