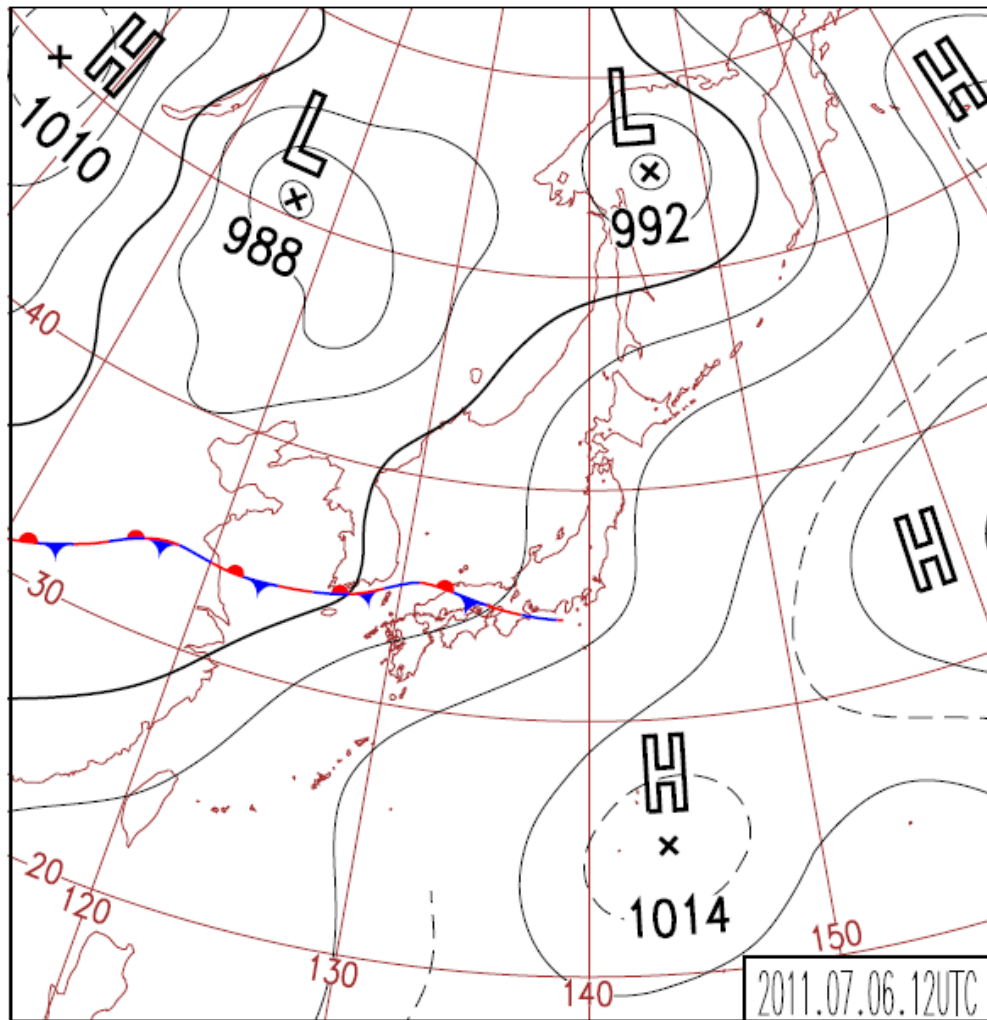


## 2 7月6日からの大雨による災害（7月6日～7日）

### （1） 気象概況

#### ア 天気概況

6日はじめに九州南岸にあった梅雨前線は、7日朝には朝鮮半島まで北上した。この前線に向かって、南から暖かく湿った空気が流れこみ、大気の状態が不安定となった。このため、6日昼過ぎから夕方にかけて局地的に激しい雨が降った。



## イ 各地の降水量

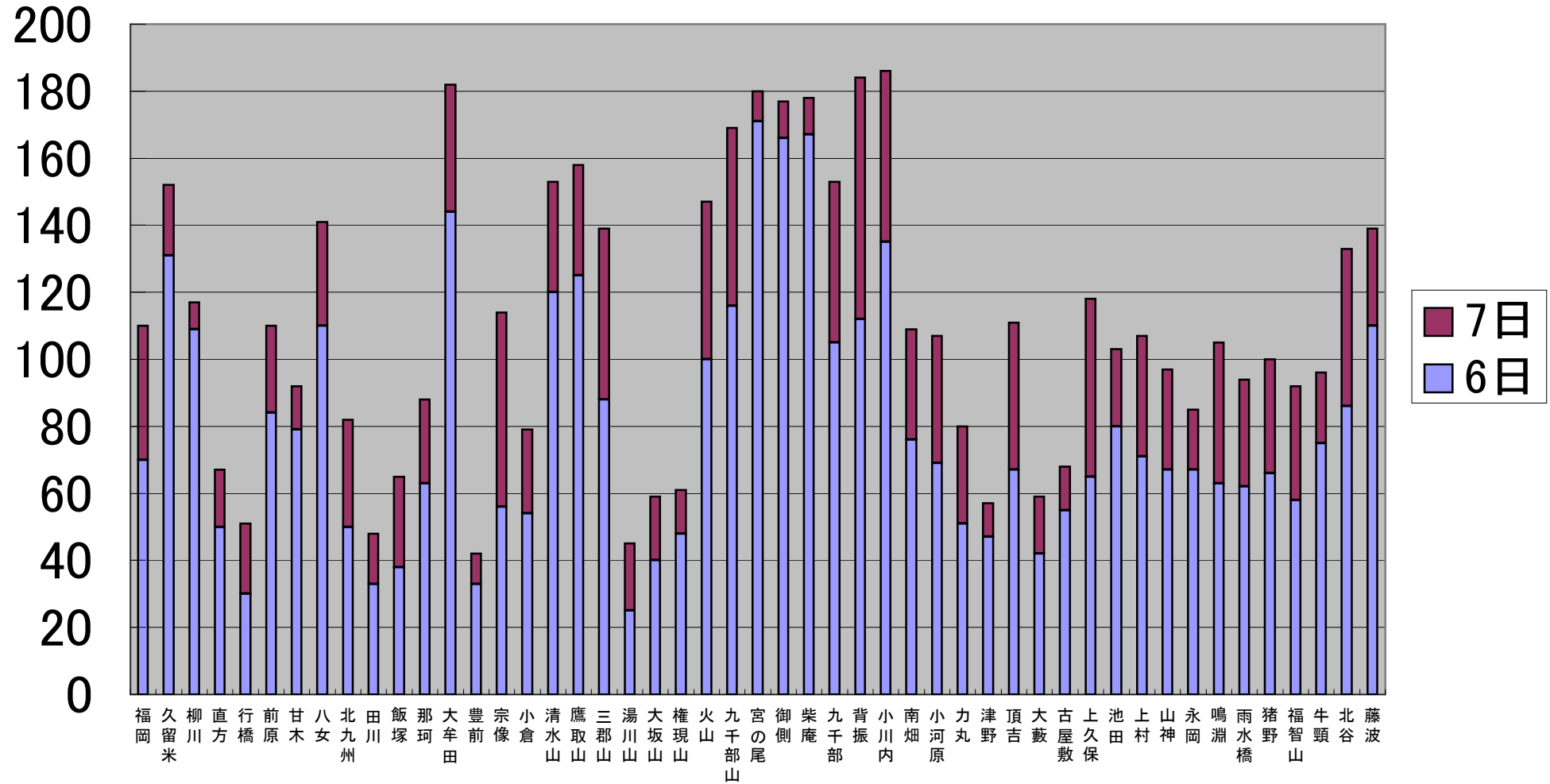
(福岡県の雨量観測所の降水量/単位:mm)

平成23年 7月6日～7月7日

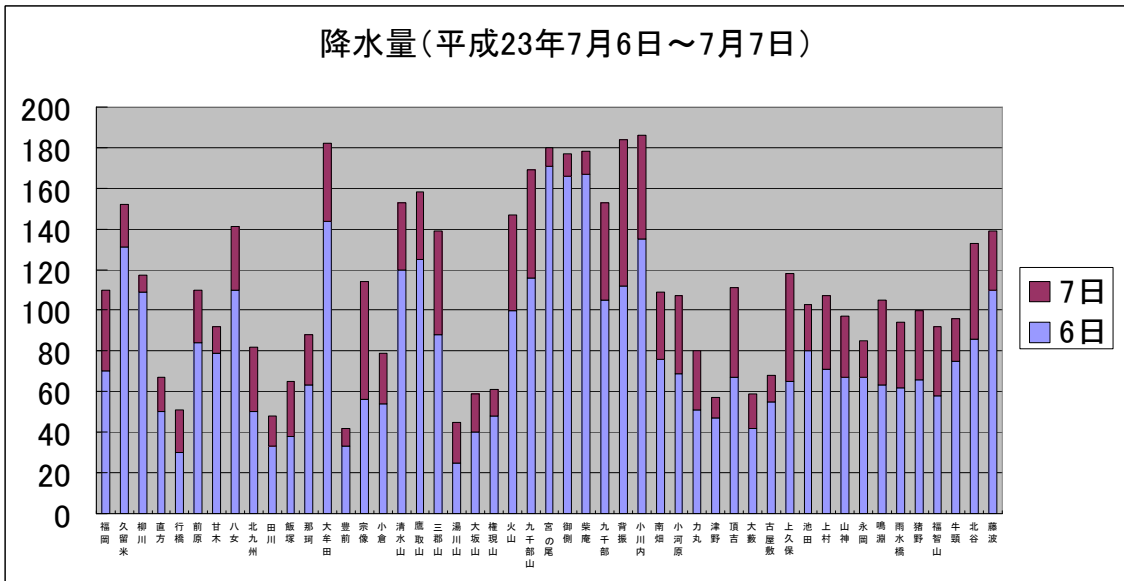
日 観測地点	6日	7日	計	最大1時間降水量		
				日	時間	降水量
福岡	70	40	110	6	16	22
久留米	131	21	152	6	17	22
柳川	109	8	117	6	16	☆16
直方	50	17	67	6	16	18
行橋	30	21	51	6	17	☆9
前原	84	26	110	6	15	22
甘木	79	13	92	6	17	☆23
八女	110	31	141	6	17	☆23
北九州	50	32	82	6	17	16
田川	33	15	48	6	17	☆11
飯塚	38	27	65	6	16	☆11
那珂	63	25	88	6	16	21
大牟田	144	38	182	6	12	☆18
豊前	33	9	42	6	17	12
宗像	56	58	114	6	17	20
小倉	54	25	79	6	17	☆20
清水山	120	33	153	6	17	☆24
鷹取山	125	33	158	6	17	25
三郡山	88	51	139	6	16	27
湯川山	25	20	45	6	17	8
大坂山	40	19	59	6	17	☆14
権現山	48	13	61	6	18	☆16
火山	100	47	147	6	15	28
九千部山	116	53	169	6	17	30
宮の尾	171	9	180	6	18	☆30
御側	166	11	177	6	18	☆26
柴庵	167	11	178	6	18	☆29
九千部	105	48	153	6	17	28
背振	112	72	184	6	17	31
小川内	135	51	186	6	16	31
南畑	76	33	109	6	17	☆22
小河原	69	38	107	6	16	☆21
力丸	51	29	80	6	16	17
津野	47	10	57	6	17	☆13
頂吉	67	44	111	6	18	18
大藪	42	17	59	6	17	☆10
古屋敷	55	13	68	6	17	18
上久保	65	53	118	6	16	24
池田	80	23	103	6	16	20
上村	71	36	107	6	17	☆22
山神	67	30	97	6	17	☆20
永岡	67	18	85	6	16	20
鳴淵	63	42	105	6	17	33
雨水橋	62	32	94	6	17	35
猪野	66	34	100	6	17	19
福智山	58	34	92	6	18	19
牛頸	75	21	96	6	16	28
北谷	86	47	133	6	17	26
藤波	110	29	139	6	17	☆22

注意) ☆は他日、他時間に月最大降水量があったことを示す。

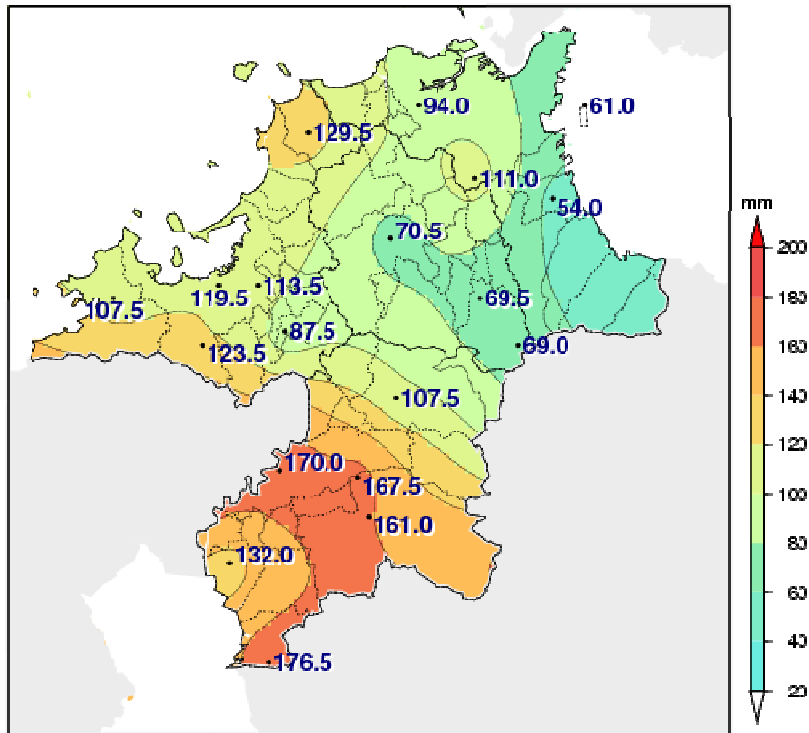
# 降水量(平成23年7月6日~7月7日)



ウ 降水量 (平成23年7月6日～7日)



エ 降水量分布図 (平成23年7月6日～7日)



(2)災害の概要

ア 気象情報及び災害対策本部等の経過

発表日時	地域	主な気象情報の発表状況の経緯			県の対応の経緯	
		市町村	警報	注意報	時刻	対応体制
7/6 6:40	福岡県			大雨、雷、洪水	7/6 6:40	福岡県災害警戒準備室を設置
7/6 11:21	福岡地方	福岡市、宗像市、古賀市、福津市、糸島市、新宮町 筑紫野市、春日市、大野城市、太宰府市、那珂川町、宇美町、篠栗町、志免町、須恵町、久山町、粕屋町		大雨、雷、強風、洪水 大雨、雷、洪水		
	北九州・遠賀地区	北九州市、芦屋町、岡垣町 中間市、水巻町、遠賀町		大雨、雷、強風、洪水 大雨、雷、洪水		
	京築地方	全域		大雨、雷、洪水		
	筑豊地方	全域		大雨、雷、洪水		
	筑後北部	全域		大雨、雷、洪水		
	筑後南部	全域		大雨、雷、洪水		
7/6 15:18	福岡地方	福岡市、宗像市、古賀市、福津市、糸島市、新宮町 筑紫野市、春日市、大野城市、太宰府市、那珂川町、宇美町、篠栗町、志免町、須恵町、久山町、粕屋町		大雨、雷、強風、波浪、洪水 大雨、雷、洪水	7/6 15:18	福岡県災害警戒本部及び福岡県災害警戒地方本部設置 (筑後)
	北九州・遠賀地区	北九州市、芦屋町、岡垣町 中間市、水巻町、遠賀町		大雨、雷、強風、波浪、洪水 大雨、雷、洪水		
	京築地方	全域		大雨、雷、洪水		
	筑豊地方	全域		大雨、雷、洪水		
	筑後北部	うきは市 久留米市、朝倉市、小都市、筑前町、東峰村、大刀洗町	大雨(土砂災害)	雷、洪水 大雨、雷、洪水		
	筑後南部	大牟田市、八女市、みやま市、広川町 柳川市、筑後市、大川市、大木町	大雨(土砂災害)	雷、洪水 大雨、雷、洪水		
7/6 23:48	福岡地方	福岡市、宗像市、古賀市、福津市、糸島市、新宮町 筑紫野市、春日市、大野城市、太宰府市、那珂川町、宇美町、篠栗町、志免町、須恵町、久山町、粕屋町		雷、強風、波浪 雷		
	北九州・遠賀地区	北九州市、芦屋町、岡垣町 中間市、水巻町、遠賀町		雷、強風、波浪 雷		
	京築地方	全域		雷		
	筑豊地方	嘉麻市、添田町、川崎町 直方市、飯塚市、田川市、宮若市、小竹町、鞍手町、桂川町、香春町、糸田町、福智町、大任町、赤村		大雨、雷 雷		
	筑後北部	うきは市 久留米市、朝倉市、小都市、筑前町、東峰村、大刀洗町	大雨(土砂災害)	雷、洪水 大雨、雷、洪水		
	筑後南部	大牟田市、八女市、みやま市、広川町 柳川市、筑後市、大川市、大木町	大雨(土砂災害)	雷、洪水 大雨、雷、洪水		
7/7 4:20	福岡地方	福岡市、宗像市、古賀市、福津市、糸島市、新宮町 筑紫野市、春日市、大野城市、太宰府市、那珂川町、宇美町、篠栗町、志免町、須恵町、久山町、粕屋町		大雨、雷、強風、波浪、洪水 大雨、雷、洪水		
	北九州・遠賀地区	北九州市、芦屋町、岡垣町 中間市、水巻町、遠賀町		大雨、雷、強風、波浪、洪水 大雨、雷、洪水		
	京築地方	全域		大雨、雷、洪水		
	筑豊地方	全域		大雨、雷、洪水		
	筑後北部	うきは市 久留米市、朝倉市、小都市、筑前町、東峰村、大刀洗町	大雨(土砂災害)	雷、洪水 大雨、雷、洪水		
	筑後南部	大牟田市、八女市、みやま市、広川町 柳川市、筑後市、大川市、大木町	大雨(土砂災害)	雷、洪水 大雨、雷、洪水		

発表日時	主な気象情報の発表状況の経緯				県の対応の経緯	
	地域	市町村	警報	注意報	時刻	対応体制
7/7 7:30	福岡地方	宗像市、新宮町	大雨(土砂災害)	雷、強風、波浪、洪水	7/7 7:30	福岡県災害警戒地方本部を追加設置 (福岡を追加し、筑後は継続)
		福岡市、古賀市、福津市、糸島市		大雨、雷、強風、波浪、洪水		
		筑紫野市、春日市、大野城市、太宰府市、那珂川町、宇美町、篠栗町、志免町、須恵町、久山町、粕屋町		大雨、雷、強風、洪水		
	北九州・遠賀地区	北九州市、芦屋町、岡垣町		大雨、雷、強風、波浪、洪水		
		中間市、水巻町、遠賀町		大雨、雷、洪水		
	京築地方 筑豊地方	全域 全域		大雨、雷、洪水 大雨、雷、洪水		
7/7 7:30	筑後北部	うきは市 久留米市、朝倉市、小都市、筑前町、東峰村、大刀洗町	大雨(土砂災害)	雷、洪水 大雨、雷、洪水	7/7 7:30	福岡県災害警戒地方本部を追加設置 (福岡を追加し、筑後は継続)
	筑後南部	大牟田市、八女市、みやま市、広川町 柳川市、筑後市、大川市、大木町	大雨(土砂災害)	雷、洪水 大雨、雷、洪水		
	福岡地方	福岡市、古賀市、福津市、糸島市、新宮町、宗像		強風、波浪 大雨、強風、波浪		
7/7 9:45	北九州・遠賀地区	北九州市、芦屋町、岡垣町		強風、波浪	7/7 9:45	福岡県災害警戒本部及び福岡県災害警戒地方本部を廃止し、福岡県災害警戒準備室を設置
	筑後南部	八女市		大雨		
7/7 12:15	福岡地方	福岡市、宗像市、古賀市、福津市、糸島市、新宮町		強風、波浪	7/7 12:15	福岡県災害警戒準備室を廃止
	北九州・遠賀地区	北九州市、芦屋町、岡垣町		強風、波浪		

## イ 主な被害

◆人的被害	重傷者	0名
	軽傷者	0名
◆住家被害	全壊	0棟
	半壊	0棟
	一部損壊	1棟
	床上浸水	0棟
	床下浸水	1棟
◆り災世帯		0世帯
◆り災人数		0名
◆道路被害		91箇所
◆河川被害		71箇所
◆崖崩れ		48箇所

## ウ 雨量観測状況（7月6日～7日） ※県防災行政無線網観測所による

### ◆1時間最大雨量

・平地（総合庁舎等）

①甘木 23ミリ（6日17時）

①八女 23ミリ（6日17時）

・山間部（ダム、中継局等）

①雨水橋 35ミリ（6日17時）

②鳴淵 33ミリ（6日17時）

### ◆累積最大雨量

・平地（総合庁舎等）

①大牟田 182ミリ

②久留米 152ミリ

・山間部（ダム、中継局等）

①小川内 186ミリ

②背振 184ミリ

## エ 市町村における災害対策本部設置状況

0団体

## オ 避難状況

### ◆自主避難

1市 1世帯 2人

### ◆避難勧告

なし

## カ 局地激甚災害適用状況

なし





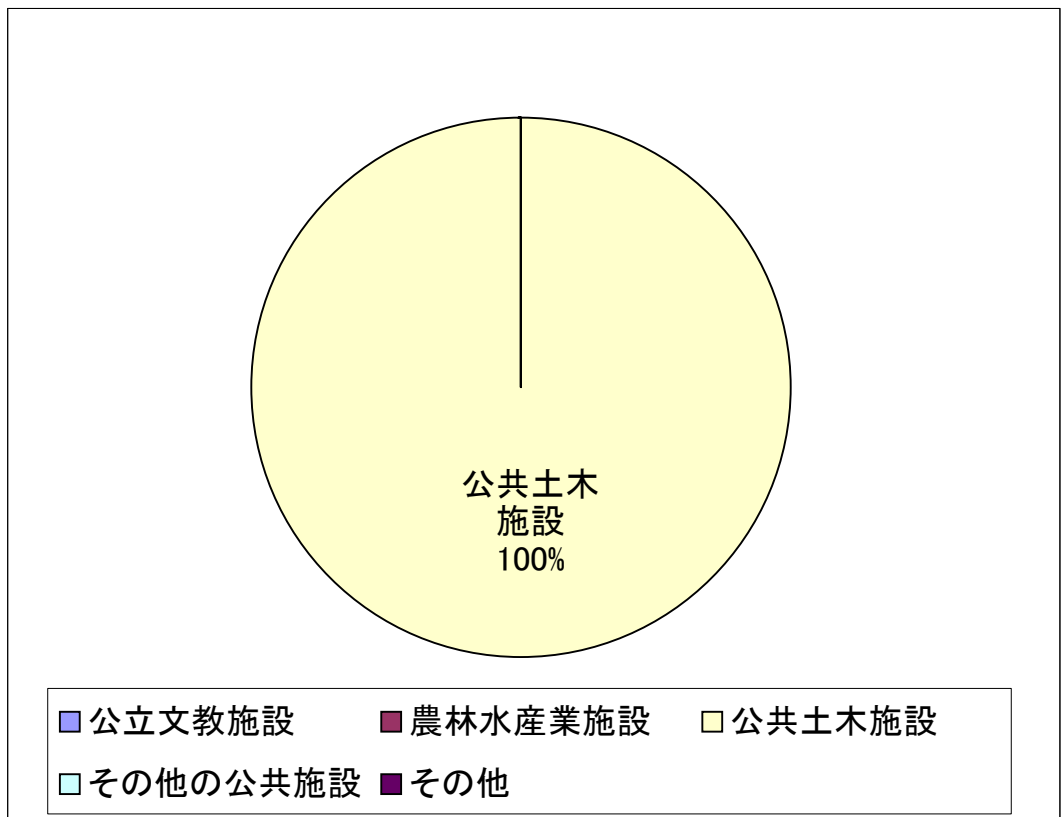






(4)被害額 総括表

区分	単位	被害総額	備考
公立文教施設	千円	0	
農林水産業施設	千円	0	
公共土木施設	千円	139,385	県土整備部 139,385
その他の公共施設	千円	0	
小計	千円	139,385	
公共施設被害市町村数	団体	0	
農産被害	千円	0	
林産被害	千円	0	
畜産被害	千円	0	
水産被害	千円	0	
商工被害	千円	0	
林地被害	千円	0	
県営林被害	千円	0	
その他	千円	0	
小計	千円	0	
被害総額	千円	139,385	



農業関係被害

平成23年7月6日からの大雨による災害(7月6日～7日)

平成24年4月1日現在

単位:千円

			福岡農林	朝倉農林	八幡農林	飯塚農林	筑後農林	行橋農林	計	
農作物等被害	農作物	水 稻								
		麦								
		園芸作物	果樹							
			野菜							
			茶							
			花き							
	農作物計									
	家畜									
畜産施設										
温室等栽培施設										
農産被害等										
共同利用施設(農協等)										
農地・農業用施設										
計										

(被害なし)

平成23年7月6日からの大雨による災害(7月6日~7日) (市町村別)

平成24年4月1日現在

農林水産部

市町村名	合計		林道		林地		林産		県営林		その他(作業道等)		林務小計	漁港	水産物	その他(漁具等)		漁船	水産小計	
	金額(千円)	箇所	延長(m)	金額(千円)	箇所	面積(㎡)	金額(千円)	面積(㎡)	金額(千円)	面積(㎡)	金額(千円)	延長(m)				金額(千円)	箇所			金額(千円)
福岡市	0												0							0
筑紫野市	0												0							0
春日市	0												0							0
大野城市	0												0							0
宗像市	0												0							0
太宰府市	0												0							0
前原市	0												0							0
古賀市	0												0							0
津山市	0												0							0
那珂川町	0												0							0
宇美町	0												0							0
篠栗町	0												0							0
志免町	0												0							0
須恵町	0												0							0
新宮町	0												0							0
久山町	0												0							0
粕屋町	0												0							0
二丈町	0												0							0
志摩町	0												0							0
計	0	0	0	0	0	0	0.00	0	0.00	0	0.00	0	0	0	0	0	0	0	0	0
久留米市	0												0							0
小都市	0												0							0
うきは市	0												0							0
倉敷市	0												0							0
朝前町	0												0							0
筑峰村	0												0							0
東峰村	0												0							0
大刀洗町	0												0							0
計	0	0	0	0	0	0	0.00	0	0.00	0	0.00	0	0	0	0	0	0	0	0	0
北九州市	0												0							0
中間市	0												0							0
芦屋町	0												0							0
水巻町	0												0							0
岡垣町	0												0							0
遠賀町	0												0							0
計	0	0	0	0	0	0	0.00	0	0.00	0	0	0	0	0	0	0	0	0	0	0
直方市	0												0							0
飯塚市	0												0							0
田川市	0												0							0
宮若市	0												0							0
嘉麻市	0												0							0
小竹町	0												0							0
小鞍町	0												0							0
桂川町	0												0							0
香春町	0												0							0
添田町	0												0							0
系田町	0												0							0
川崎町	0												0							0
大任町	0												0							0
赤松村	0												0							0
福智町	0												0							0
計	0	0	0	0	0	0	0.00	0	0.00	0	0	0	0	0	0	0	0	0	0	0
大牟田市	0												0							0
柳川市	0												0							0
八女市	0												0							0
後市	0												0							0
大川市	0												0							0
みやま市	0												0							0
大木町	0												0							0
黒木町	0												0							0
立花町	0												0							0
広川町	0												0							0
矢部村	0												0							0
野村	0												0							0
計	0	0	0	0	0	0	0.00	0	0.00	0	0	0	0	0	0	0	0	0	0	0
行橋市	0												0							0
橋前市	0												0							0
田町	0												0							0
みやこ町	0												0							0
吉富町	0												0							0
上毛町	0												0							0
上郷町	0												0							0
計	0	0	0	0	0	0	0.00	0	0.00	0	0	0	0	0	0	0	0	0	0	0
合計	0	0	0	0	0	0	0.00	0	0.00	0	0	0	0	0	0	0	0	0	0	0

(該当なし)

土木関係被害

平成23年7月6日からの大雨による災害(7月6日～7日)

平成24年4月1日現在(県土整備事務所別)

単位:千円

		河川		海岸		砂防		道路		橋梁		港湾		計	
		箇所	金額	箇所	金額	箇所	金額	箇所	金額	箇所	金額	箇所	金額	箇所	金額
県	福岡	7	61,785											7	61,785
	久留米														
	南筑後														
	直方														
	京築														
	朝倉							1	3,920					1	3,920
	八女														
	北九州														
	田川														
	飯塚														
	那珂														
合計	7	61,785					1	3,920					8	65,705	
市町村	福岡	1	2,279					1	2,184					2	4,463
	久留米														
	南筑後							8	42,389					8	42,389
	直方														
	京築														
	朝倉														
	八女	1	1,327					3	14,877					4	16,204
	北九州							1	10,624					1	10,624
	田川														
	飯塚														
	那珂														
合計	2	3,606					13	70,074					15	73,680	
合計	福岡	8	64,064					1	2,184					9	66,248
	久留米														
	南筑後							8	42,389					8	42,389
	直方														
	京築														
	朝倉							1	3,920					1	3,920
	八女	1	1,327					3	14,877					4	16,204
	北九州							1	10,624					1	10,624
	田川														
	飯塚														
	那珂														
合計	9	65,391					14	73,994					23	139,385	