

2 平成21年7月中国・九州北部豪雨による災害（7月24日～8月6日）

（1）気象概況

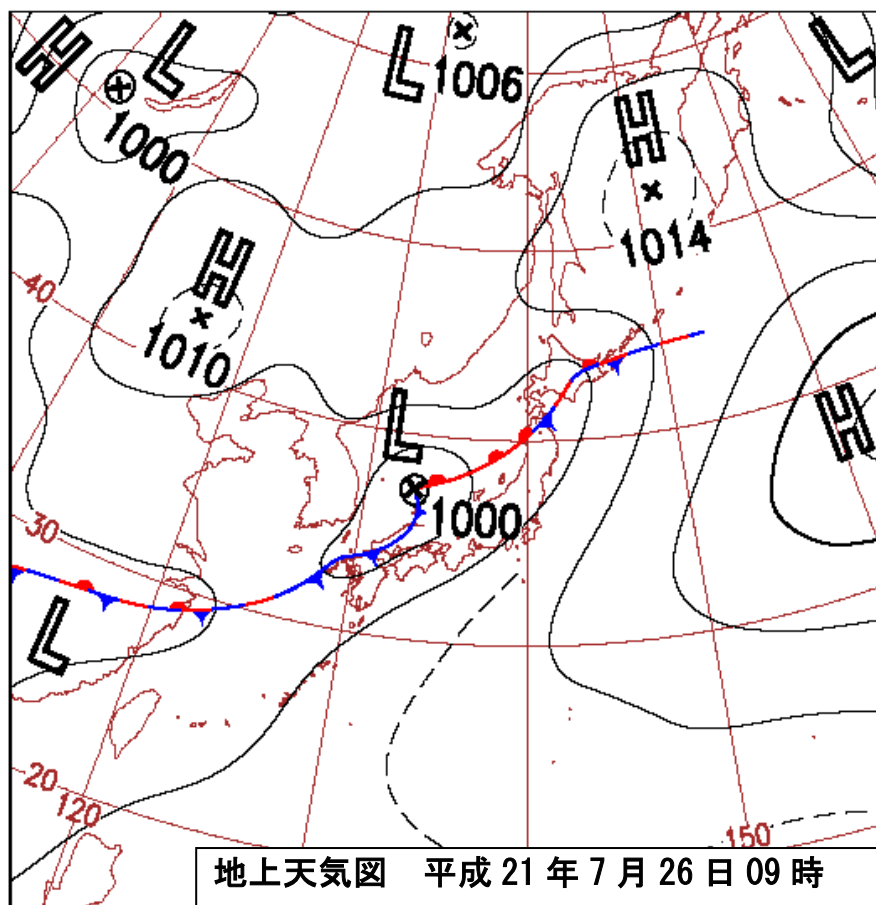
ア 天気概況

24日は、対馬海峡に停滞する梅雨前線に向かって、暖かく湿った空気が流れ込み、前線の活動が非常に活発化した。

25日には、梅雨前線の活動がやや弱まったが、26日には九州北部地方に停滞する前線上に低気圧が発生し、再び活動が活発化した。

福岡県では、24日の夕方から夜のはじめ頃を中心に大雨となり、19時25分までの1時間に博多（福岡空港）で116.0ミリの記録的な雨が降るなど、19時頃から21時頃にかけて福岡地方、筑豊地方の各地で1時間110ミリ以上の記録的短時間大雨が発生した。また、17時から21時までの4時間に飯塚で243.5ミリ、小倉南区頂吉で220.0ミリ、篠栗で213.5ミリ、博多（福岡空港）で205.0ミリなど、200ミリを超える大雨となった。

25日の昼前には一旦雨も弱まったが、26日朝から昼過ぎにかけて再び非常に激しい雨が降り、1時間に80ミリを超える猛烈な雨となった所もあった。24日から26日までの総雨量は、太宰府で618.0ミリ、飯塚で568.0ミリ、那珂川町九千部山で562.0ミリ、篠栗で517.5ミリ、博多（福岡空港）で517.0ミリとなっており、7月の平年の月降水量の2倍近く降った所もあった。



イ 各地の降水量

(福岡県防災行政無線で観測した降水量/単位:mm)

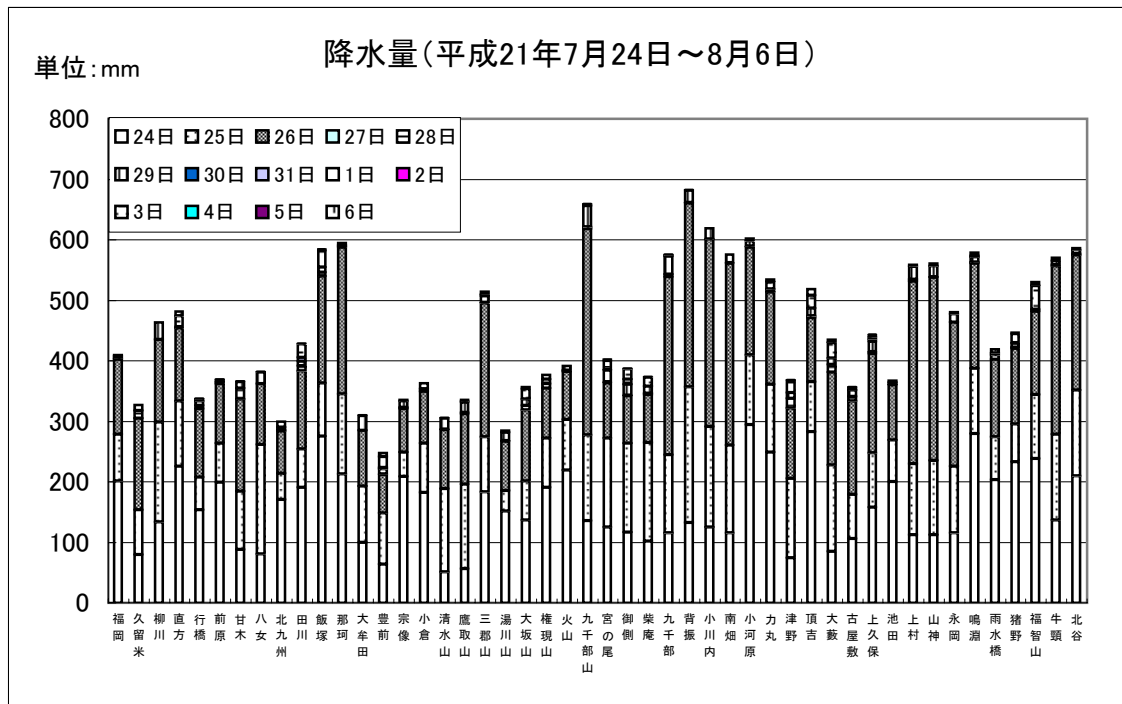
平成21年 7月～8月

日 観測地点	24日	25日	26日	27日	28日	29日	30日	31日	1日	2日	3日	4日	5日	6日	計	最大1時間降水量		
																日	時間	降水量
福岡	201	77	124	0	2	3	0	0	0	0	2	0	0	1	410	24	19	65
久留米	79	74	152	0	12	10	0	0	0	0	0	0	0	0	327	24	21	27
柳川	133	165	137	0	0	28	0	0	0	0	0	0	0	1	464	25	5	46
直方	225	108	121	0	0	2	0	0	0	0	18	0	0	8	482	24	20	65
行橋	153	54	114	0	5	7	0	0	0	0	4	0	0	1	338	24	21	47
前原	199	65	98	0	0	3	3	0	0	1	0	0	0	0	369	24	19	77
甘木	88	96	153	0	17	11	0	0	0	0	0	0	0	1	366	24	21	50
八女	80	181	101	0	0	19	0	0	0	0	0	0	0	1	382	25	6	61
北九州	170	44	70	0	2	4	0	0	0	0	0	0	0	10	300	24	17	47
田川	191	63	129	0	9	7	0	6	0	0	22	0	0	2	429	24	21	81
飯塚	275	88	177	0	6	8	0	0	0	0	28	0	0	2	584	24	20	95
那珂	213	132	242	0	1	3	0	0	0	0	0	0	0	4	595	24	20	88
大牟田	100	93	92	0	0	24	0	0	0	0	0	0	0	1	310	25	6	43
豊前	63	85	64	1	8	2	0	0	0	0	18	0	0	7	248	25	6	28
宗像	208	41	72	0	2	10	0	0	0	0	0	0	0	2	335	24	19	54
小倉	182	82	85	0	0	4	0	0	0	0	0	0	0	10	363	24	17	43
清水山	51	137	98	0	1	18	0	0	0	0	0	0	0	1	306	25	6	50
鷹取山	56	140	116	0	2	17	2	0	0	0	0	0	0	2	335	25	3	55
三郡山	183	91	221	0	1	11	2	0	0	0	1	0	0	4	514	24	20	61
湯川山	151	34	82	0	1	13	0	0	0	0	0	0	0	4	285	24	18	48
大坂山	137	64	117	0	8	10	0	0	0	0	17	0	0	4	357	24	21	70
権現山	191	81	82	0	0	8	0	0	0	0	7	0	0	8	377	24	19	45
火山	219	84	79	2	0	8	0	0	0	0	0	0	0	0	392	24	19	84
九千部山	135	142	341	0	3	35	2	0	0	0	0	0	0	1	659	26	11	80
宮の尾	125	147	91	1	1	19	1	0	0	0	15	0	0	2	402	24	22	52
御側	116	148	78	1	0	18	0	0	8	0	17	0	0	1	387	24	22	48
柴庵	102	163	79	0	2	12	0	0	0	0	14	0	0	2	374	24	22	39
九千部	115	129	295	0	4	30	2	0	0	0	0	0	0	1	576	26	11	70
背振	132	225	303	1	0	21	1	0	0	0	0	0	0	0	683	26	10	74
小川内	125	166	310	0	0	18	0	0	0	0	0	0	0	0	619	26	11	82
南畑	115	145	301	0	1	14	0	0	0	0	0	0	0	0	576	26	11	75
小河原	294	116	177	1	1	9	0	0	0	0	1	0	0	3	602	24	20	102
力丸	249	112	152	0	1	5	0	0	0	0	11	1	0	3	534	24	19	77
津野	74	131	117	0	16	9	0	0	0	0	20	1	0	0	368	24	21	36
頂吉	283	82	106	0	3	13	0	0	0	0	21	0	0	10	518	24	19	75
大藪	85	142	154	0	13	10	0	0	0	0	26	1	0	4	435	24	21	45
古屋敷	106	73	154	0	8	10	0	0	0	0	5	0	0	1	357	24	21	59
上久保	158	90	164	2	1	17	3	1	3	0	3	1	0	0	443	26	10	37
池田	200	69	91	1	0	3	3	0	0	0	0	0	0	0	367	24	19	90
上村	112	118	301	0	3	22	1	0	0	0	0	0	0	2	559	26	11	72
山神	112	123	303	0	1	18	0	0	0	0	0	0	0	4	561	26	11	75
永岡	115	110	238	0	1	13	0	0	0	0	0	0	0	3	480	26	11	59
鳴淵	279	108	174	0	2	8	0	0	0	0	3	0	0	5	579	24	20	98
雨水橋	203	71	128	0	7	4	0	0	0	0	0	0	0	6	419	24	20	65
猪野	233	62	125	0	2	7	1	0	0	0	14	0	0	3	447	24	19	97
福智山	238	106	137	0	0	4	0	0	0	0	39	1	0	5	530	24	21	64
牛頸	137	141	279	0	2	6	0	0	0	0	0	0	0	5	570	26	10	67
北谷	210	141	224	0	2	6	0	0	0	0	0	0	0	3	586	24	20	90

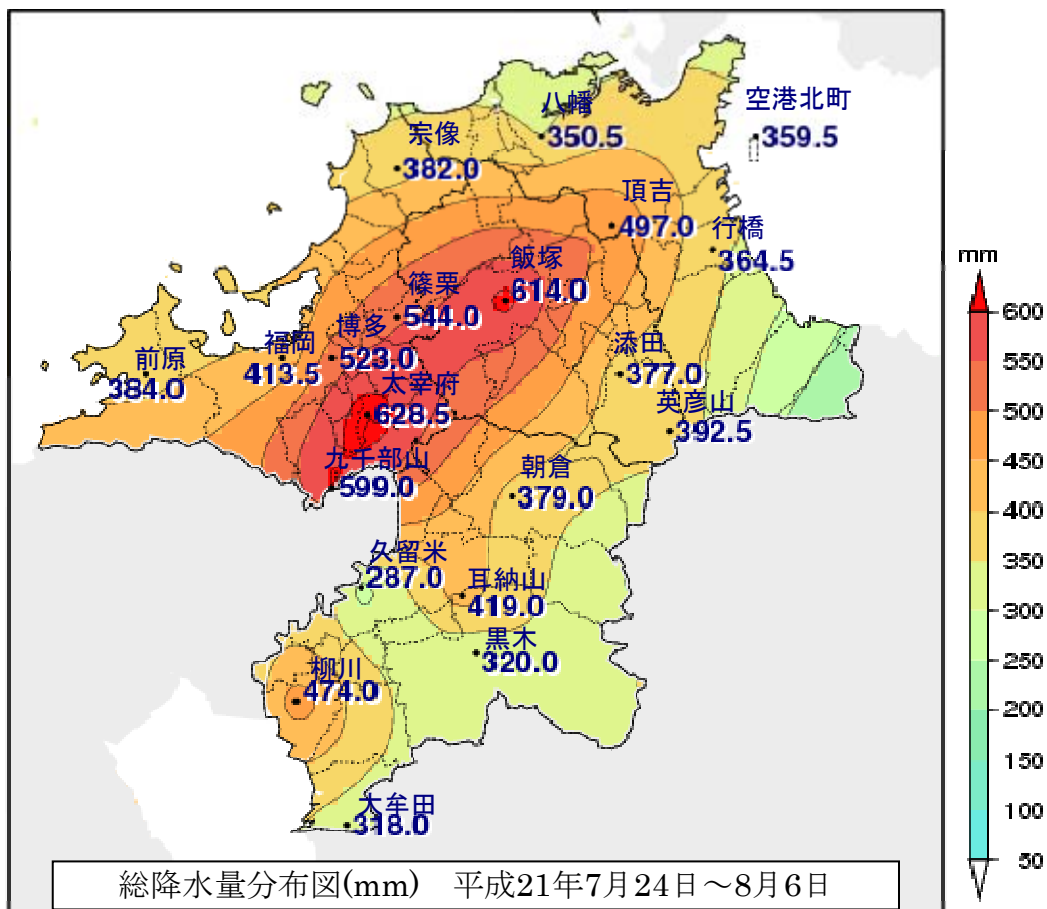
注意)

☆は他日、他時間にも最大雨量があったことを示す。

ウ 降水量(平成21年7月24日～8月6日)



エ 降水量分布図(平成21年7月24日～8月6日)



(2)災害の概要

ア 気象情報及び災害対策本部等の経過

主な気象情報の発表状況の経緯				県の対応の経緯	
発表日時	地域	警報	注意報	時刻	対応体制
7/24 15:29	福岡地方 北九州・遠賀地区 京築 筑豊地方 筑後北部 筑後南部		大雨, 雷, 強風, 波浪, 洪水 大雨, 雷, 強風, 波浪, 洪水 雷, 強風 雷 雷, 強風	7/24 15:29	福岡県災害警戒準備室を設置
7/24 17:09	福岡地方 北九州・遠賀地区 京築 筑豊地方 筑後北部 筑後南部	大雨, 洪水 大雨, 洪水	雷, 強風, 波浪 雷, 強風, 波浪 雷, 強風 雷 雷 雷, 強風	7/24 17:09	福岡県災害警戒本部及び福岡県災害警戒 地方本部を設置 (福岡、北九州)
7/24 18:12	福岡地方 北九州・遠賀地区 京築 筑豊地方 筑後北部 筑後南部	大雨, 洪水 大雨, 洪水	雷, 強風, 波浪 雷, 強風, 波浪 大雨, 雷, 強風, 洪水 大雨, 雷, 洪水 大雨, 雷, 洪水 大雨, 雷, 強風, 洪水		
7/24 18:37	福岡地方 北九州・遠賀地区 京築 筑豊地方 筑後北部 筑後南部	大雨, 洪水 大雨, 洪水 大雨, 洪水 大雨, 洪水	雷, 強風, 波浪 雷, 強風, 波浪 雷, 強風 雷 大雨, 雷, 洪水 大雨, 雷, 強風, 洪水	7/24 18:37	福岡県災害警戒地方本部を追加設置 (京築、筑豊を追加し、福岡、北九州は継続)
7/24 19:26	福岡地方 北九州・遠賀地区 京築 筑豊地方 筑後北部 筑後南部	大雨, 洪水 大雨, 洪水 大雨, 洪水 大雨, 洪水 大雨, 洪水 大雨, 洪水	雷, 強風, 波浪 雷, 強風, 波浪 雷, 強風 雷 雷 雷, 強風	7/24 19:26 7/24 21:00	福岡県災害警戒地方本部を追加設置 (両筑、筑後を追加し、福岡、北九州、京築、 筑豊は継続) 福岡県災害対策本部及び福岡県災害対策 地方本部を設置 (福岡、北九州、京築、筑豊、両筑、筑後)
7/25 2:38	福岡地方 北九州・遠賀地区 京築 筑豊地方 筑後地方	大雨, 洪水 大雨, 洪水 大雨, 洪水 大雨, 洪水 大雨, 洪水	雷, 強風, 波浪 雷, 強風, 波浪 雷 雷 雷		
7/25 11:08	福岡地方 北九州・遠賀地区 京築 筑豊地方 筑後地方		大雨, 雷, 強風, 波浪, 洪水 大雨, 雷, 強風, 波浪, 洪水 大雨, 雷, 洪水 大雨, 雷, 洪水 大雨, 雷, 洪水	7/25 16:00	福岡県災害対策地方本部を廃止 (福岡、北九州、京築、筑豊、両筑、筑後)
7/25 16:05	福岡県		大雨, 雷, 洪水		
7/26 6:35	福岡地方 北九州・遠賀地区 京築 筑豊地方 筑後地方	大雨 大雨 大雨 大雨	雷, 強風, 波浪, 洪水 雷, 強風, 波浪, 洪水 雷, 洪水 雷, 洪水 雷, 洪水	7/26 6:35	福岡県災害対策地方本部設置 (福岡、北九州、京築、筑豊、両筑、筑後)
7/26 9:40	福岡地方 北九州・遠賀地区 京築 筑豊地方 筑後地方	大雨, 洪水 大雨, 洪水 大雨 大雨, 洪水 大雨	雷, 強風, 波浪 雷, 強風, 波浪 雷, 洪水 雷 雷, 洪水		

主な気象情報の発表状況の経緯				県の対応の経緯	
発表日時	地域	警報	注意報	時刻	対応体制
7/26 11:10	福岡地方 北九州・遠賀地区 京築 筑豊地方 筑後北部 筑後南部	大雨, 洪水 大雨, 洪水 大雨, 洪水 大雨, 洪水 大雨, 洪水 大雨, 洪水	雷, 強風, 波浪 雷, 強風, 波浪 雷, 強風 雷 雷 雷, 強風		
7/26 16:25	福岡地方 北九州・遠賀地区 京築 筑豊地方 筑後地方	大雨, 洪水 大雨, 洪水 大雨, 洪水 大雨, 洪水 大雨, 洪水	雷, 強風, 波浪 雷, 強風, 波浪 雷 雷 雷		
7/26 19:05	福岡地方 北九州・遠賀地区 京築 筑豊地方 筑後地方	大雨 大雨	雷, 強風, 波浪, 洪水 大雨, 雷, 強風, 波浪, 洪水 大雨, 雷, 洪水 雷, 洪水 大雨, 雷, 洪水		
7/26 21:49	福岡地方 北九州・遠賀地区 京築 筑豊地方 筑後地方		大雨, 雷, 強風, 波浪, 洪水 大雨, 雷, 強風, 波浪, 洪水 大雨, 雷, 洪水 大雨, 雷, 洪水 大雨, 雷, 洪水		
7/27 3:18	福岡県		大雨, 洪水		
7/27 9:10	福岡県				
7/29 4:24	福岡地方 北九州・遠賀地区 京築 筑豊地方 筑後地方		大雨, 雷, 強風, 波浪, 洪水 大雨, 雷, 強風, 波浪, 洪水 大雨, 雷, 洪水 大雨, 雷, 洪水 大雨, 雷, 洪水		
7/29 10:27	福岡地方 北九州・遠賀地区 京築 筑豊地方 筑後地方		雷, 強風, 波浪 雷, 強風, 波浪 雷 雷 雷		
7/29 16:20	福岡地方 北九州・遠賀地区		強風, 波浪 強風, 波浪		
7/29 22:06	福岡地方 北九州・遠賀地区		波浪 波浪		
7/30 4:53	福岡地方 北九州・遠賀地区		波浪 波浪		
7/30 14:35	福岡地方 北九州・遠賀地区		強風, 波浪 強風, 波浪		
7/31 4:41	福岡地方 北九州・遠賀地区		波浪 波浪		
7/31 15:55	福岡県				
7/31 17:41	福岡地方 北九州地方 筑豊地方 筑後地方		雷 雷 大雨, 雷, 洪水 雷		
7/31 19:43	福岡県				

主な気象情報の発表状況の経緯				県の対応の経緯	
発表日時	地域	警報	注意報	時刻	対応体制
8/1 17:45	筑豊地方 筑後地方		雷 雷		
8/1 20:10	福岡県				
8/3 11:05	福岡県		雷		
8/3 13:42	福岡地方 北九州地方 筑豊地方 筑後北部 筑後南部		大雨, 雷, 洪水 雷 大雨, 雷, 洪水 大雨, 雷, 洪水 雷		
8/3 14:12	福岡地方 北九州地方 筑豊地方 筑後北部 筑後南部		大雨, 雷, 洪水 大雨, 雷, 洪水 大雨, 雷, 洪水 大雨, 雷, 洪水 雷		
8/3 17:15	福岡県		大雨, 雷, 洪水		
8/3 20:25	福岡県		雷		
8/3 23:10	福岡県				
8/4 10:50	福岡地方 北九州・遠賀地区		強風, 波浪 強風, 波浪		
8/5 16:45	福岡地方 北九州・遠賀地区		強風, 波浪 強風, 波浪		
8/6 10:17	福岡地方 北九州・遠賀地区		波浪 波浪	8/6 14:00	福岡県災害対策本部及び福岡県災害対策 地方本部を廃止

イ 主な被害

◆人的被害	死者	10名
	重傷者	9名
	軽傷者	9名
◆住家被害	全壊	13棟
	半壊	11棟
	一部損壊	70棟
	床上浸水	1,319棟
	床下浸水	4,157棟
◆り災世帯		1,522世帯
◆り災人数		3,382名
◆道路被害		2,155箇所
◆河川被害		721箇所
◆崖崩れ		1,355箇所

ウ 雨量観測状況（7月24日～8月6日） ※県防災行政無線網観測所による

◆1時間最大雨量

・平地（総合庁舎等）

①飯塚 95ミリ（24日20時）

②那珂 88ミリ（24日20時）

・山間部（ダム、中継局等）

①小河原 102ミリ（24日20時）

②鳴淵 98ミリ（24日20時）

◆累積最大雨量

・平地（総合庁舎等）

①那珂 595ミリ

②飯塚 584ミリ

・山間部（ダム、中継局等）

①背振 683ミリ

②九千部山 659ミリ

エ 市町村における災害対策本部設置状況

45団体

オ 避難状況

◆自主避難

40市町 338世帯 1,757名

◆避難勧告

25市町 161,902世帯 346,221名

◆避難指示

9市町 10,998世帯 25,756名

カ 局地激甚災害適用状況

なし

(3)被害状況 平成21年7月中国・九州北部豪雨による被害状況(7月24日～8月6日)

	人的被害				住家被害																	非住家	
	死者	行方不明	負傷者		全壊			半壊			一部損壊			床上浸水			床下浸水			公共建物	その他		
			重傷	軽傷	棟	世帯	人	棟	世帯	人	棟	世帯	人	棟	世帯	人	棟	世帯	人				
	人	人	人	人	棟	世帯	人	棟	世帯	人	棟	世帯	人	棟	世帯	人	棟	世帯	人	棟	棟		
県計	10	0	9	9	13	16	34	11	11	24	70	70	149	1319	1495	3324	4157	4257	10239	15	543		
福岡市			5	2				2	2	2	11	11	12	256	348	724	866	957	1991				
大野城市	2													11	11	28	26	26	74				
春日市														14	14	25	96	100	211	3	38		
那珂川町											6	4	10	73	73	149	125	125	323	4	2		
筑紫野市	1		2		1	1	2	1	1	2	3	3	7	37	37	92	57	57	142				
太宰府市											8	8	28	15	14	49	19	18	42		3		
宇美町					1	1	1										74	74	166				
篠栗町	2		2	1	4	4	11	2	2	6	2	2	8	27	27	72	218	218	763	1			
志免町														52	52	136	164	164	409				
須恵町														16	16	51	28	28	114				
粕屋町														18	24	80	104	81	184				
久山町														2	2	7	18	17	58				
新宮町																	36	36	100				
古賀市																	7	7	20				
宗像市				1													20	20	45				
福津市																	13	13	50				
前原市	1			1										15	15	29	44	44	115				
二丈町																	3	3	7				
志摩町																	6	6	19				
福岡地方本部計	6	0	9	5	6	6	14	5	5	10	30	28	65	536	633	1442	1924	1994	4833	8	43		
大牟田市																							
大川市																	1	1	2				
大木町																	5	5	15				
八女市																	19	19	48		1		
黒木町																							
立花町																							
広川町											1	1	3	15	13	43	56	56	210				
矢部村																							
星野村																							
柳川市														5	5	18	267	267	802				
みやま市																	5	5	23				
筑後市	1			1										10	9	20	95	94	398				
筑後地方本部計	1	0	0	1	0	0	0	0	0	0	1	1	3	30	27	81	448	447	1498	0	1		
北九州市	1			2	1	1	2	3	3	5	29	32	51	124	126	272	195	205	483		19		
中間市																							
芦屋町																	6	6	17				
水巻町																	3	2	5				
岡垣町														2	4	13	6	6	12				
遠賀町																	6	10	18				
北九州地方本部計	1	0	0	2	1	1	2	3	3	5	29	32	51	126	130	285	216	229	535	0	19		

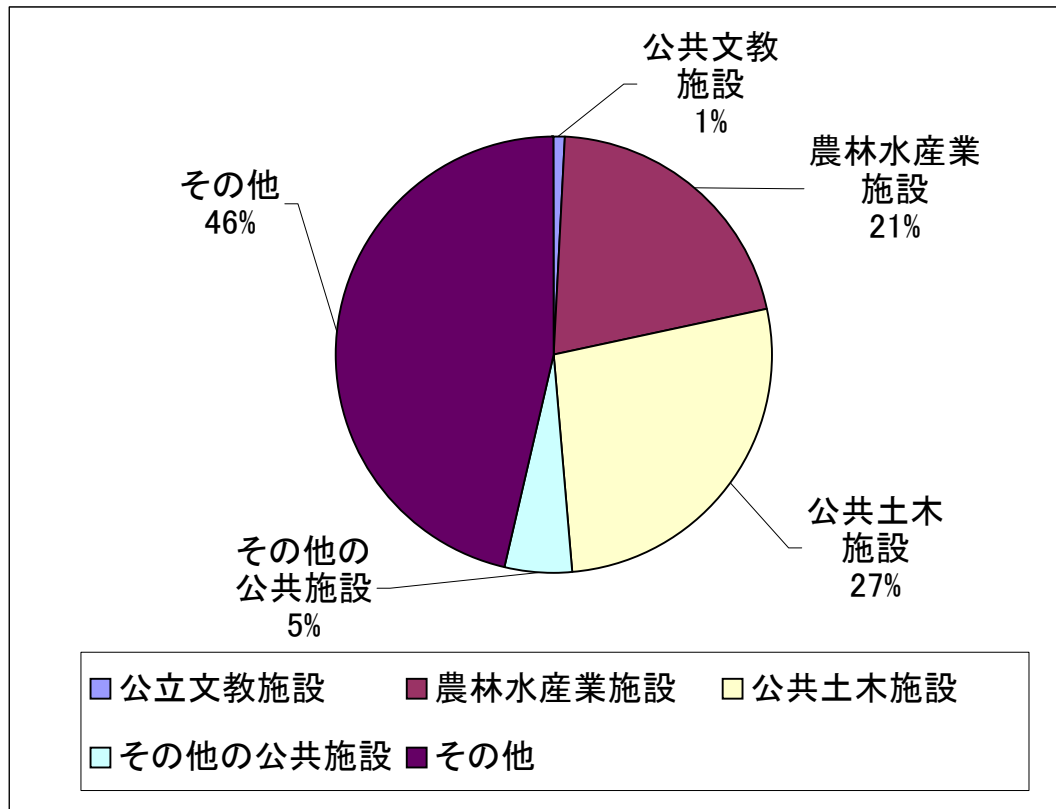
	田		畑		文教施設 箇所	医療機関 箇所	道路 箇所	橋りょう 箇所	河川 箇所	港湾 箇所	砂防 箇所	清掃施設 箇所	崖崩れ 箇所	鉄道不通 箇所	船舶被害 隻	水道 戸	電話 回線	電気 戸	ガス 戸	プロック 箇所	り災世帯 世帯	り災者数 人
	流出埋没	冠水	流出埋没	冠水																		
	ha	ha	ha	ha																		
県計	84.00	1522.60	9.11	240.90	22	2	2155	7	721	0	0	0	1355	3	0	25302	0	0	325	69	1522	3382
福岡市							109	2	55				125								350	726
大野城市					1		142						56							2	11	28
春日市							74						13								14	25
那珂川町		40.00	1.59	0.30	1		68		13				95								73	149
筑紫野市	14.00		2.00				80		131				127			7000			325		39	96
太宰府市							54						52								14	49
宇美町							7		4				10								1	1
篠栗町	1.10						70	3	4				29	1							33	89
志免町							32		4				5								52	136
須恵町							46		13				42								16	51
粕屋町	1.40				1		32		20												24	80
久山町							42		18				7								2	7
新宮町							33		15				15									
古賀市							26		5				17									
宗像市							91		18				54			18300						
福津市							9		2				8									
前原市		38.40					130		11				9								15	29
二丈町							11		4				6									
志摩町							5		3				6									
福岡地方本部計	16.50	78.40	3.59	0.30	3	0	1061	5	320	0	0	0	676	1	0	25300	0	0	325	2	644	1466
大牟田市							10		5													
大川市							4															
大木町							9		2													
八女市							8						1									
黒木町							1															
立花町							23		12				4									
広川町	31.00		0.87	0.00			58		31				1								13	43
矢部村									1				1									
星野村																						
柳川市		1100.00					70														5	18
みやま市							27						1									
筑後市							58	1	3												9	20
筑後地方本部計	31.00	1100.00	0.87	0.00	0	0	268	1	54	0	0	0	8	0	0	0	0	0	0	0	27	81
北九州市			2.40	1.20			28		5				106			1				62	130	279
中間市							4															
芦屋町							16						2									
水巻町							1		1				2									
岡垣町							10														4	13
遠賀町							3		1				2									
北九州地方本部計	0.00	0.00	2.40	1.20	0	0	62	0	7	0	0	0	112	0	0	1	0	0	0	62	134	292

	人的被害				住家被害															非住家	
	死者 人	行方 不明 人	負傷者		全壊			半壊			一部損壊			床上浸水			床下浸水			公共 建物 棟	その 他 棟
			重傷 人	軽傷 人	棟	世帯	人	棟	世帯	人	棟	世帯	人	棟	世帯	人	棟	世帯	人		
			人	人	棟	世帯	人	棟	世帯	人	棟	世帯	人	棟	世帯	人	棟	世帯	人		
久留米市								1	1	3				4	4	17	10	10	36		
朝倉市																	2	2	3		
筑前町																	3	3	7		
東峰村																					
小郡市														1	1	18	8	5	11		
うきは市																					
大刀洗町																					
両 筑 地方本部計	0	0	0	0	0	0	0	1	1	3	0	0	0	5	5	35	23	20	57	0	0
行橋市														1	1	1	4	4	10		
苅田町					1	1	1										9	9	18		
豊前市																					
みやこ町																	6	6	12		1
築上町																					
吉富町																					
上毛町																					
京 築 地方本部計	0	0	0	0	1	1	1	0	0	0	0	0	0	1	1	1	19	19	40	0	1
飯塚市	1				2	5	9				5	5	15	406	483	1020	874	902	1919	6	452
嘉麻市														48	48	81	175	175	241	1	1
桂川町					1	1	4				2	2	6	1	1	2	7	7	21		
直方市														107	110	257	197	194	428		
小竹町														18	18	34	50	46	114		
鞍手町														13	13	23	90	90	190		13
宮若市														17	15	33	81	81	202		
田川市								2	2	6	2	2	9	3	3	7	16	16	64		
香春町																	19	19	56		
添田町																					
糸田町																					
川崎町											1										
福智町	1			1	2	2	4							8	8	23	18	18	41		13
大任町																					
赤村																					
筑 豊 地方本部計	2	0	0	1	5	8	17	2	2	6	10	9	30	621	699	1480	1527	1548	3276	7	479

	田		畑		文教 施設	医療 機関	道路	橋 りょう	河川	港湾	砂防	清掃 施設	崖崩 れ	鉄道 不通	船舶 被害	水道	電話	電気	ガス	プロ ック	り災 世帯	り災 者数	
	流出 埋没	冠水	流出 埋没	冠水																			
	ha	ha	ha	ha																			
久留米市		131.20		3.60			72		29				9									5	20
朝倉市				216.80			3	1					27										
筑前町							11		5				2										
東峰村																							
小郡市							17		1				4									1	18
うきは市							1						1										
大刀洗町							1																
両 筑 地方本部計	0.00	131.20	0.00	220.40	0	0	105	1	35	0	0	0	43	0	0	0	0	0	0	0	0	6	38
行橋市	1.80						13		1				1									1	1
苅田町							19															1	1
豊前市													2										
みやこ町							28		20				26										
築上町							2						1										
吉富町																							
上毛町									1														
京 築 地方本部計	1.80	0.00	0.00	0.00	0	0	62	0	22	0	0	0	30	0	0	0	0	0	0	0	0	2	2
飯塚市	18.00	213.00	2.00		18	2	224		124				85	2							5	488	1029
嘉麻市							30		4				48			1						48	81
桂川町							22						126									2	6
直方市							58		12				8									110	257
小竹町							12															18	34
鞍手町				15.00			10															13	23
宮若市	13.70				1		147		63				69									15	33
田川市							40		41				56									5	13
香春町							9		18				2										
添田町	3.00						6		5				3										
糸田町				4.00			10		1				8										
川崎町									2				10										
福智町							28		6				70									10	27
大任町																							
赤村			0.25				1		7				1										
筑 豊 地方本部計	34.70	213.00	2.25	19.00	19	2	597	0	283	0	0	0	486	2	0	1	0	0	0	0	5	709	1503

(4)被害額 総括表

区分	単位	被害総額	備考
公立文教施設	千円	145,639	教育庁 145,639
農林水産業施設	千円	4,105,937	農林水産部 4,105,937
公共土木施設	千円	5,318,455	県土整備部 5,303,021、 建築都市部 15,434
その他の公共施設	千円	933,247	総務部 24,816、企画・地域振興部 919、 新社会推進部 54,300、保健医療介護部 16,208 福祉労働部 19,306、環境部 5,970、商工部 64,431、 建築都市部 184,021、企業局 625、教育庁 359,398、 田川市 2,320、大野城市 38,284、太宰府市 132,969、 宮若市 17,321、那珂川町 10,855、戸屋町 1,504
小計	千円	10,503,278	
公共施設被害市町村数	団体	45	
農産被害	千円	967,271	農林水産部 967,271
林産被害	千円		
畜産被害	千円	27,354	農林水産部 27,354
水産被害	千円	14,500	農林水産部 14,500
商工被害	千円	2,198,034	商工部 2,198,034
林地被害	千円	3,615,900	農林水産部 3,615,900
県営林被害	千円		
その他の	千円	2,309,191	北九州市 1,266、飯塚市 2,282,425、前原市 25,500
小計	千円	9,132,250	
被害総額	千円	19,635,528	



農業関係被害

平成21年7月中国・九州北部豪雨による被害(7月24日～8月6日)

平成22年4月1日現在

単位:千円

		福岡農林	朝倉農林	八幡農林	飯塚農林	筑後農林	行橋農林	計	
農作物等被害	水 稻	56,690	5,120	4,000	17,440	1,270	1,170	85,690	
	大豆	9,380	103,390	2,760	5,320	158,130	3,000	281,980	
	園芸作物	果樹	1,125	18,021		3,082	5,573	726	28,527
		野菜	36,761	98,634	21,614	26,971	52,237		236,217
		特産	21						21
		花き	14,255	2,240	1,594	89,521	148,323		255,933
	農作物計	118,232	227,405	29,968	142,334	365,533	4,896	888,368	
家畜(飼料作物含む)	200			154				354	
畜産施設		23,000	4,000					27,000	
温室等栽培施設		7,500			29,160	42,233		78,893	
農産被害等		148,932	231,405	29,968	171,648	407,766	4,896	994,615	
共同利用施設(農協等)									
農地・農業用施設		1,012,500	183,000	53,000	1,864,000	255,100	268,000	3,635,600	
計		1,161,432	414,405	82,968	2,035,648	662,866	272,896	4,630,215	

平成21年7月中国・九州北部豪雨による災害(7月24日～8月6日) (市町村別)

平成22年4月1日現在

農林水産部

市町村名	合計		林道				林地			林産		県営林		その他(作業道等)				林務小計	漁港		水産物		その他(漁具等)		漁船		水産小計		
	金額(千円)		路線	箇所	延長(m)	金額(千円)	箇所	面積(ha)	金額(千円)	面積(ha)	金額(千円)	面積(m)	金額(千円)	路線	箇所	延長(m)	金額(千円)	金額(千円)	箇所	金額(千円)	匹	金額(千円)	箇所	金額(千円)	隻数	金額(千円)	金額(千円)		
福岡農林	2,670		7	16	114	2,670												2,670											0
福岡市	551,920		11	29	366	20,920	12	0.47	531,000									551,920											0
筑紫野市	0																	0											0
春日市	426,502		5	68	1,033	81,502	11	0.11	345,000									426,502											0
大野城市	5,000						3	0.05	5,000									5,000											0
宗像市	116,000		1	1	25	1,000	3	0.46	115,000									116,000											0
太宰府市	23,290		6	10	188	3,290	1	0.02	20,000									23,290											0
前原市	500		2	2	40	500												500											0
古賀市	0																	0											0
福津市	335,701		16	21	518	35,701	3	1.48	300,000									335,701											0
那珂川町	52,512		6	14	326	39,512	5	0.09	13,000									52,512											0
宇美町	337,570		8	45	766	53,370	11	2.33	284,200									337,570											0
篠栗町	0																	0											0
志免町	14,850		4	12	193	3,850	3	0.09	11,000									14,850											0
須恵町	0																	0											0
新宮町	15,900		1	1	10	300	1	0.07	15,600									15,900											0
久山町	0																	0											0
粕屋町	5,610		2	2	41	610	1	0.02	5,000									5,610											0
二丈町	0																	0											0
志摩町	1,888,025		69	221	3,620	243,225	54	5.19	1,644,800	0.00	0	0.00	0	0	0	0	0	1,888,025	0	0	0	0	0	0	0	0	0	0	0
計																													
朝倉農林	242,600		3	10	135	18,600	5	0.83	224,000									242,600											0
久留米市	0																	0											0
小都市	300		2	3	18	300												300											0
うきは市	27,630		8	14	100	2,630	4	0.13	15,000									27,630		2	10,000								10,000
朝倉市	1,000		3	7	30	1,000												1,000											0
筑前町	60,800		4	5	38	800	2	0.12	60,000									60,800											0
東峰村	0																	0											0
大刀洗町	332,330		20	39	321	23,330	11	1.08	299,000	0.00	0	0.00	0	0	0	0	0	332,330	0	0	2	10,000	0	0	0	0	0	0	10,000
計																													
八幡農林	380,730		2	4	35	730	5	1.23	376,000									376,730								5	4,000	4,000	
北九州市	0																	0											0
中間市	0																	0											0
芦屋町	0																	0											0
水巻町	51,000						2	0.08	51,000									51,000											0
岡垣町	0																	0											0
遠賀町	431,730		2	4	35	730	7	1.31	427,000	0.00	0	0	0	0	0	0	0	427,730	0	0	0	0	0	0	5	4,000	4,000		
計																													
飯塚農林	40,000						1		40,000									40,000											0
直方市	539,164		10	28	708	153,664	13	4.62	385,500									539,164											0
飯塚市	17,596		4	13	181	14,596	1	0.02	3,000									17,596											0
田川市	352,400						26	1.20	352,400									352,400											0
宮若市	46,400		3	8	59	2,000	5	0.31	44,400									46,400											0
嘉麻市	0																	0											0
小竹町	0																	0											0
鞍手町	7,000						3	0.10	7,000									7,000											0
桂川町	97,500						8	0.14	97,500									97,500											0
香春町	8,275		4	8	92	6,275	1	0.01	2,000									8,275											0
添田町	0																	0											0
糸田町	400		2	4	20	400												400											0
川崎町	0																	0											0
大任町	1,400		5	10	56	1,400												1,400											0
赤村	327,017		3	17	355	22,217	8	2.72	304,800									327,017											0
福智町	1,437,152		31	88	1,471	200,552	66	9.12	1,236,600	0.00	0	0	0	0	0	0	0	1,437,152	0	0	0	0	0	0	0	0	0	0	0
計																													
筑後農林	0																	0											0
大牟田市	0																	0											0
柳川市	220																	220							3	220	220		
八女市	0																	0											0
筑後市	0																	0											0
大川市	0																	0											0
みやま市	0																	0											0
大木町	0																												

土木関係被害

平成21年7月中国・九州北部豪雨による災害(7月24日～8月6日) (土木事務所別)

平成22年4月1日現在

単位:千円

	河川		海岸		砂防		道路		橋梁		港湾		計		
	箇所	金額	箇所	金額	箇所	金額	箇所	金額	箇所	金額	箇所	金額	箇所	金額	
県 工 事	福岡	57	1,017,891					2	29,840					59	1,047,731
	久留米	4	39,630					2	32,414					6	72,044
	柳川	1	1,884					1	8,822					2	10,706
	直方	15	277,229			2	23,611	7	37,491					24	338,331
	行橋	13	93,745											13	93,745
	前原	1	24,040					1	5,264					2	29,304
	甘木	4	24,102											4	24,102
	八女	3	40,307					2	18,653					5	58,960
	北九州	5	46,941											5	46,941
	田川	4	30,676			1	9,128	1	4,880					6	44,684
	飯塚	16	212,843			1	5,478	3	312,519					20	530,840
	那珂	15	175,960					6	72,499					21	248,459
	大牟田														
	豊前							1	2,735					1	2,735
	宗像							1	20,220					1	20,220
合計	138	1,985,248			4	38,217	27	545,337					169	2,568,802	
市 町 村 工 事	福岡	16	125,088					18	129,307					34	254,395
	久留米	3	30,781											3	30,781
	柳川							12	57,617					12	57,617
	直方	24	134,563					21	96,948					45	231,511
	行橋	7	17,272					3	5,865					10	23,137
	前原	8	51,239					2	2,937					10	54,176
	甘木	4	11,772					14	106,970	1	77,635			19	196,377
	八女	30	86,571					36	136,102					66	222,673
	北九州														
	田川	26	257,343					20	240,869					46	498,212
	飯塚	28	124,669					35	182,807					63	307,476
	那珂	74	567,717					24	98,718	2	42,838			100	709,273
	大牟田														
	豊前							3	7,050					3	7,050
	宗像	4	7,797					5	133,744					9	141,541
合計	224	1,414,812					193	1,198,934	3	120,473			420	2,734,219	
合 計	福岡	73	1,142,979					20	159,147					93	1,302,126
	久留米	7	70,411					2	32,414					9	102,825
	柳川	1	1,884					13	66,439					14	68,323
	直方	39	411,792			2	23,611	28	134,439					69	569,842
	行橋	20	111,017					3	5,865					23	116,882
	前原	9	75,279					3	8,201					12	83,480
	甘木	8	35,874					14	106,970	1	77,635			23	220,479
	八女	33	126,878					38	154,755					71	281,633
	北九州	5	46,941											5	46,941
	田川	30	288,019			1	9,128	21	245,749					52	542,896
	飯塚	44	337,512			1	5,478	38	495,326					83	838,316
	那珂	89	743,677					30	171,217	2	42,838			121	957,732
	大牟田														
	豊前							4	9,785					4	9,785
	宗像	4	7,797					6	153,964					10	161,761
合計	362	3,400,060			4	38,217	220	1,744,271	3	120,473			589	5,303,021	