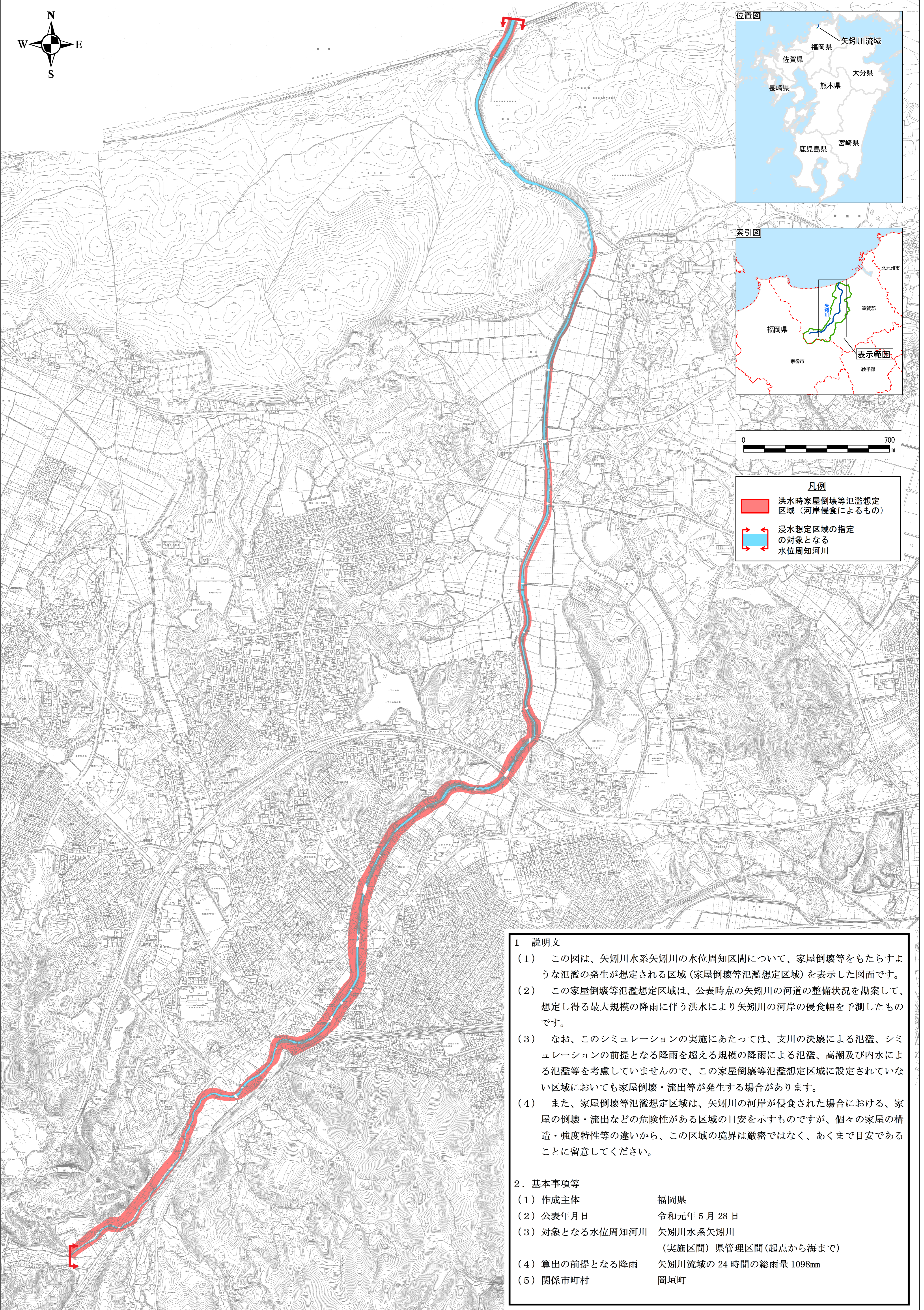
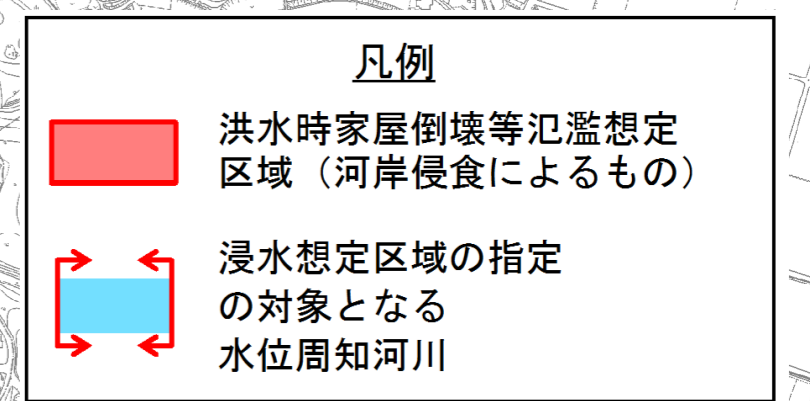
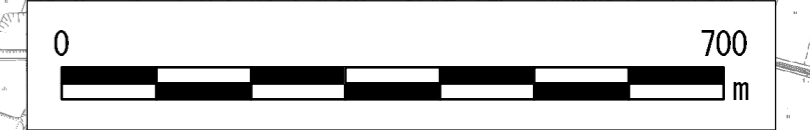
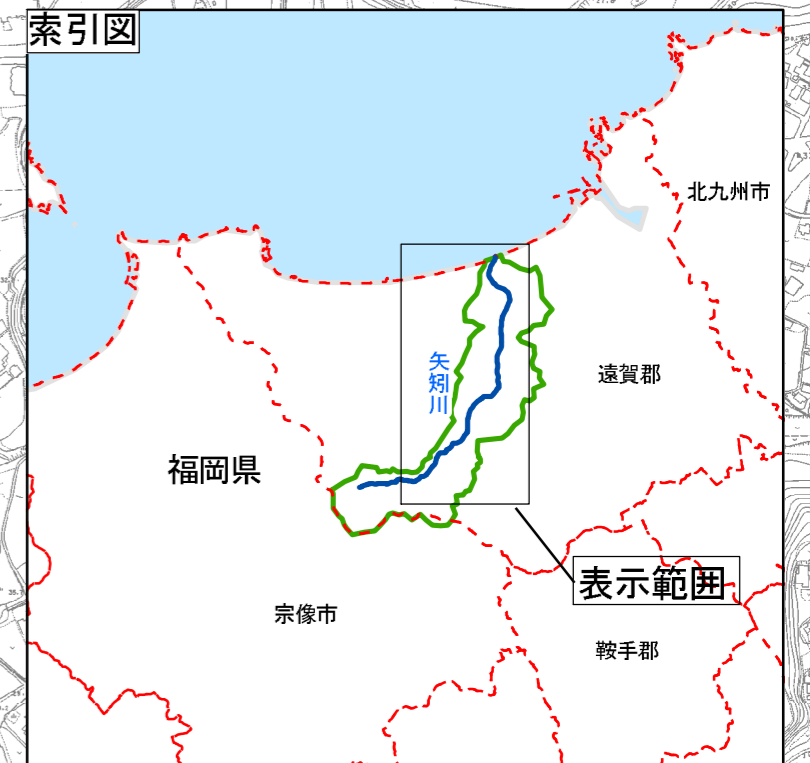
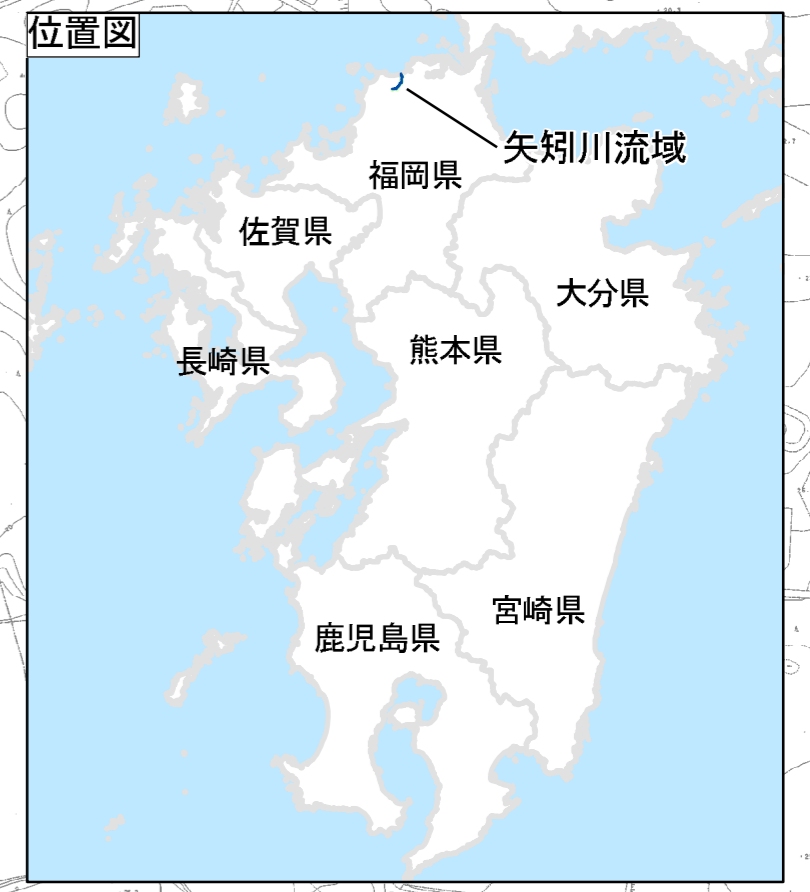



矢矧川水系矢矧川洪水浸水想定区域図（家屋倒壊等氾濫想定区域図（河岸侵食））



- 1 説明文
- (1) この図は、矢矧川水系矢矧川の水位周知区間について、家屋倒壊等をもたらすような氾濫の発生が想定される区域（家屋倒壊等氾濫想定区域）を表示した図面です。
 - (2) この家屋倒壊等氾濫想定区域は、公表時点の矢矧川の河道の整備状況を勘案して、想定し得る最大規模の降雨に伴う洪水により矢矧川の河岸の侵食幅を予測したものです。
 - (3) なお、このシミュレーションの実施にあたっては、支川の決壊による氾濫、シミュレーションの前提となる降雨を超える規模の降雨による氾濫、高潮及び内水による氾濫等を考慮していませんので、この家屋倒壊等氾濫想定区域に設定されていない区域においても家屋倒壊・流出等が発生する場合があります。
 - (4) また、家屋倒壊等氾濫想定区域は、矢矧川の河岸が侵食された場合における、家屋の倒壊・流出などの危険性がある区域の目安を示すものですが、個々の家屋の構造・強度特性等の違いから、この区域の境界は厳密ではなく、あくまで目安であることに留意してください。
2. 基本事項等
- | | |
|-----------------|-----------------------------------|
| (1) 作成主体 | 福岡県 |
| (2) 公表年月日 | 令和元年5月28日 |
| (3) 対象となる水位周知河川 | 矢矧川水系矢矧川
(実施区間) 県管理区間(起点から海まで) |
| (4) 算出の前提となる降雨 | 矢矧川流域の24時間の総雨量1098mm |
| (5) 関係市町村 | 岡垣町 |

この地図は、岡垣町の都市計画基図を複製したものである。