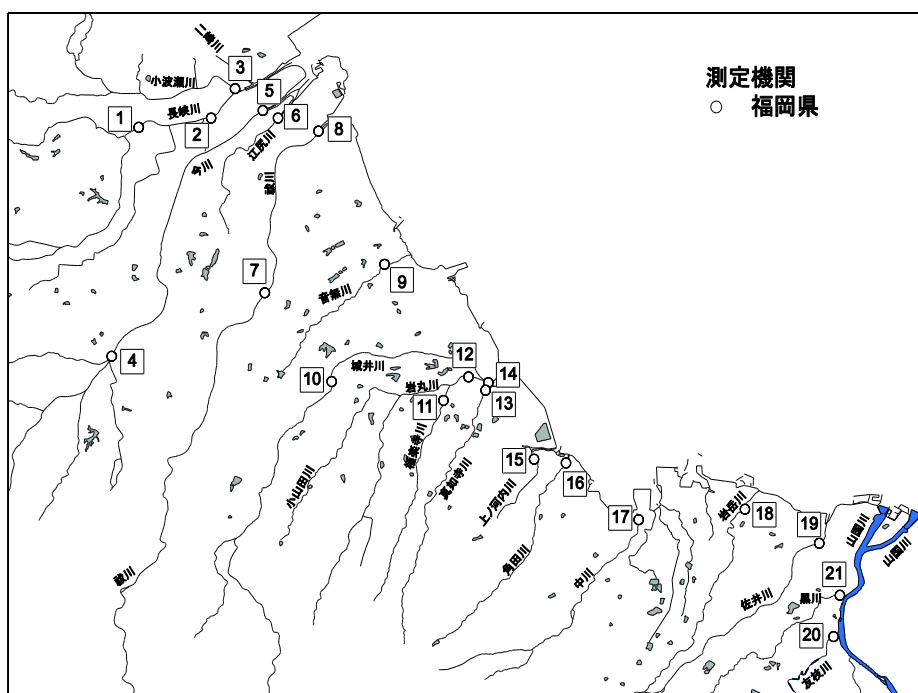


(2) 公共用水域水質測定結果の概要

ア 河川の状況

(ア) 豊前海流入河川の水質の推移 (BOD 7 5 %値 : mg/L)

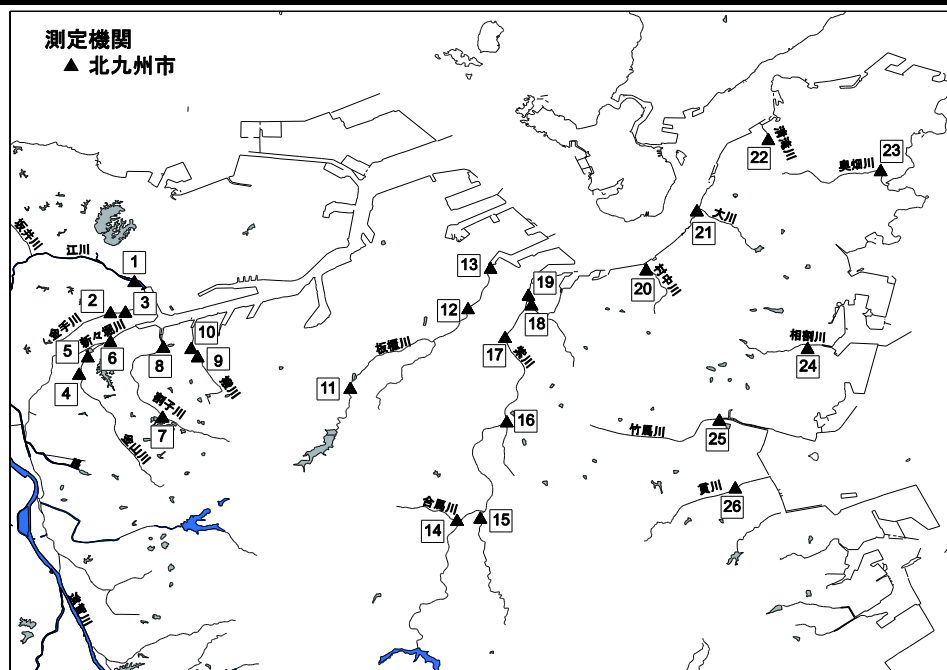
| 番号 | 水域名 | 地点名 | 類型 | 基準値 | 年 度 | | | | |
|-------------|-------|-------|----|-----|---------|--------|--------|---------|--------|
| | | | | | 28年度 | 29年度 | 30年度 | 元年度 | 2年度 |
| 1 | 長峡川上流 | 長音寺橋 | A | 2 | 3.6 | 3.4 | 3.4 | 4.3 | 4.5 |
| 2 | 長峡川下流 | 亀川橋 | C | 5 | 2.4 | 2.6 | 3.2 | 2.2 | 3.5 |
| 3 | 小波瀬川 | 二崎橋 | A | 2 | 2.6 | 2.8 | 2.4 | 1.6 | 2.8 |
| 4 | 今川上流 | 野口橋 | AA | 1 | 1.3 | 2.2 | 1.6 | 1.2 | 2.5 |
| 5 | 今川下流 | 今川汐止堰 | A | 2 | 2.3 | 3.0 | 3.3 | 3.2 | 4.1 |
| 6 | 江尻川 | 常盤橋 | B | 3 | 2.4 | 3.5 | 3.2 | 1.9 | 4.1 |
| 7 | 祓川上流 | 祓郷橋 | AA | 1 | 1.7 | 2.1 | 1.5 | 1.1 | 2.1 |
| 8 | 祓川下流 | 杓尾橋 | A | 2 | 1.7 | 2.5 | 2.1 | 1.4 | 3.0 |
| 9 | 音無川 | 松原橋 | A | 2 | 2.1 | 2.4 | 1.9 | 1.3 | 2.6 |
| 10 | 城井川上流 | 赤幡橋 | AA | 1 | 0.9 | 1.2 | 1.4 | 0.8 | 1.6 |
| 11 | 極楽寺川 | 神本橋 | A | 2 | 1.2 | 0.9 | 1.5 | 0.9 | 2.3 |
| 12 | 岩丸川 | 西の橋 | A | 2 | 1.5 | 1.4 | 2.1 | 1.3 | 3.1 |
| 13 | 真如寺川 | 吾妻橋 | A | 2 | 1.6 | 2.1 | 2.1 | 1.4 | 4.5 |
| 14 | 城井川下流 | 浜宮橋 | A | 2 | 1.0 | 1.3 | 1.1 | 0.9 | 1.5 |
| 15 | 上ノ河内川 | 滝の本橋 | A | 2 | 1.1 | 1.4 | 1.7 | 1.4 | 2.6 |
| 16 | 角田川 | 角田川橋 | A | 2 | 1.5 | 2.1 | 1.6 | 1.1 | 1.8 |
| 17 | 中川 | 橋の上堰 | A | 2 | 1.6 | 2.1 | 2.4 | 1.8 | 3.4 |
| 18 | 岩岳川 | 杓洗橋 | A | 2 | 1.5 | 2.2 | 1.6 | 1.2 | 1.8 |
| 19 | 佐井川 | 佐井川橋 | A | 2 | 1.8 | 2.5 | 2.1 | 1.6 | 2.7 |
| 20 | 友枝川 | 貴船橋 | A | 2 | 1.2 | 1.4 | 1.8 | 1.3 | 2.1 |
| 21 | 黒川 | 新川橋 | A | 2 | 2.4 | 2.9 | 2.5 | 2.7 | 2.6 |
| 環境基準達成率 (%) | | | | | 66.7 | 28.6 | 38.1 | 76.2 | 19.0 |
| | | | | | (14/21) | (6/21) | (8/21) | (16/21) | (4/21) |



豊前海流入河川水質測定地点図

(イ) 北九州市内河川の水質の推移 (BOD 75%値 : mg/L)

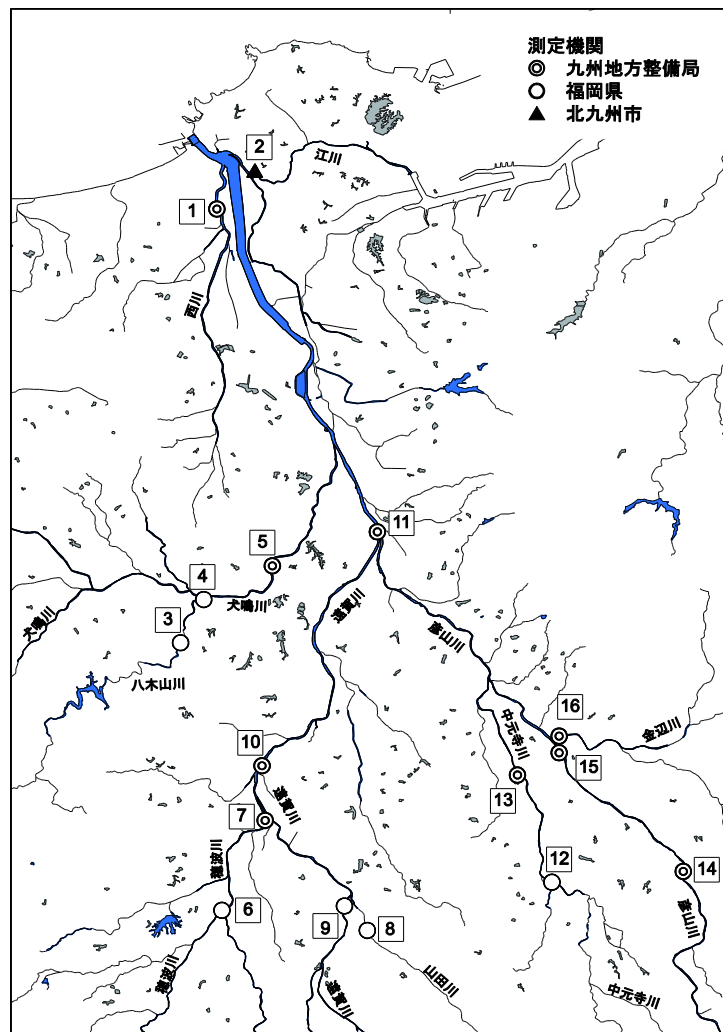
| 番号 | 水域名 | 地点名 | 類型 | 基準値 | 年 度 | | | | |
|-------------|------------|----------|----|-----|---------|---------|---------|---------|---------|
| | | | | | 28年度 | 29年度 | 30年度 | 元年度 | 2年度 |
| 1 | 江川 | 栄橋 | D | 8 | 1.2 | 1.3 | 1.6 | 1.3 | 0.9 |
| 2 | 金手川上流 | 矢戸井堰 | B | 3 | 0.8 | 1.7 | 1.0 | 0.9 | 0.9 |
| 3 | 金手川下流 | 洞北橋 | D | 8 | 1.2 | 1.3 | 1.5 | 1.1 | 0.9 |
| 4 | 金山川上流 | 則松井堰 | C | 5 | 2.3 | 2.2 | 1.8 | 2.8 | 1.9 |
| 5 | 金山川下流 | 新々堀川合流前 | C | 5 | 2.3 | 2.7 | 3.7 | 1.8 | 1.3 |
| 6 | 新々堀川 | 本陣橋 | C | 5 | 1.6 | 2.2 | 2.7 | 1.6 | 1.7 |
| 7 | 割子川上流 | 的場橋 | B | 3 | 0.5 | 2.0 | 1.5 | 1.1 | 0.7 |
| 8 | 割子川下流 | J R鉄橋下 | D | 8 | 2.2 | 2.1 | 1.5 | 1.5 | 1.3 |
| 9 | 撥川上流 | 旧厚生年金病院横 | B | 3 | <0.5 | 1.4 | 1.4 | 1.0 | <0.5 |
| 10 | 撥川下流 | J R引込線横 | C | 5 | 0.7 | 1.8 | 1.1 | 1.0 | 0.8 |
| 11 | 板櫃川上流 | 指場取水堰 | A | 2 | <0.5 | 0.9 | 1.4 | 0.7 | <0.5 |
| 12 | 板櫃川中流 | 境橋 | A | 2 | 0.5 | 1.3 | 0.9 | 0.9 | 0.7 |
| 13 | 板櫃川下流 | 新港橋 | B | 3 | 0.6 | 1.1 | 1.1 | 1.2 | 0.8 |
| 14 | 紫川上流 (合馬川) | 御園橋 | A | 2 | 0.5 | 1.1 | 0.8 | 0.7 | <0.5 |
| 15 | 紫川上流 (東谷川) | 加用橋 | A | 2 | 0.5 | 0.6 | 0.8 | 1.1 | <0.5 |
| 16 | 紫川上流 (志井川) | 志井川下流点 | A | 2 | 0.5 | 1.1 | 0.7 | 1.0 | <0.5 |
| 17 | 紫川上流 | 紫川取水堰 | A | 2 | 0.6 | 1.1 | 1.1 | 1.1 | 0.5 |
| 18 | 神嶽川 | 巨過橋 | B | 3 | 0.6 | 1.8 | 1.0 | 1.2 | 0.9 |
| 19 | 紫川下流 | 勝山橋 | B | 3 | 0.5 | 1.1 | 1.1 | 0.8 | 0.8 |
| 20 | 村中川 | 村中川橋 | B | 3 | 0.5 | 1.4 | 1.1 | 1.0 | 0.5 |
| 21 | 大川 | 大里橋 | B | 3 | 0.6 | 1.0 | 1.1 | 1.0 | 0.6 |
| 22 | 清滝川 | 暗渠入口 | A | 2 | <0.5 | 1.0 | 0.9 | 1.0 | <0.5 |
| 23 | 奥畑川 | 宮前橋 | A | 2 | 0.6 | 1.0 | 1.0 | 0.8 | 0.5 |
| 24 | 相割川 | 恒見橋 | B | 3 | 0.5 | 1.3 | 0.9 | 0.9 | 0.5 |
| 25 | 竹馬川 | 新開橋 | D | 8 | 2.3 | 3.5 | 3.2 | 2.7 | 2.1 |
| 26 | 貫川 | 神田橋 | B | 3 | 0.5 | 1.3 | 1.0 | 0.9 | 0.6 |
| 環境基準達成率 (%) | | | | | 100.0 | 100.0 | 100.0 | 100.0 | 100.0 |
| | | | | | (26/26) | (26/26) | (26/26) | (26/26) | (26/26) |



北九州市内河川水質測定地点図

(ウ) 遠賀川の水質の推移 (BOD 75%値: mg/L)

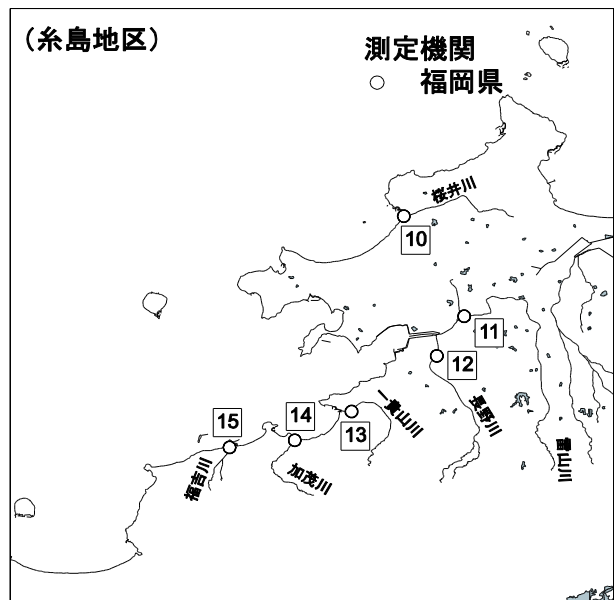
| 番号 | 水域名 | 地点名 | 類型 | 基準値 | 年 度 | | | | |
|-------------|--------|-------|----|-----|---------|---------|---------|---------|---------|
| | | | | | 28年度 | 29年度 | 30年度 | 元年度 | 2年度 |
| 1 | 西川 | 島津橋 | B | 3 | 2.4 | 2.6 | 2.3 | 3.4 | 2.8 |
| 2 | 江川 | 江川橋 | C | 5 | 0.9 | 1.6 | 1.8 | 1.4 | 1.5 |
| 3 | 八木山川上流 | 脇野橋 | A | 2 | 1.5 | 1.6 | 1.2 | 1.1 | 3.0 |
| 4 | 八木山川下流 | 樋口橋 | B | 3 | 4.0 | 2.1 | 1.4 | 1.5 | 3.0 |
| 5 | 犬鳴川 | 粥田橋 | B | 3 | 1.0 | 1.3 | 1.2 | 1.3 | 0.9 |
| 6 | 穂波川上流 | 天道橋 | A | 2 | 1.5 | 2.2 | 1.8 | 1.7 | 2.7 |
| 7 | 穂波川下流 | 東町橋 | B | 3 | 1.2 | 1.3 | 1.6 | 1.3 | 1.0 |
| 8 | 山田川 | 大倉橋 | B | 3 | 1.9 | 2.6 | 2.0 | 2.2 | 3.0 |
| 9 | 遠賀川上流 | 新宮ノ前橋 | A | 2 | 1.7 | 2.3 | 1.8 | 2.1 | 2.3 |
| 10 | 遠賀川下流 | 川島 | B | 3 | 1.3 | 1.4 | 1.6 | 1.4 | 1.3 |
| 11 | 遠賀川下流 | 日の出橋 | B | 3 | 1.2 | 1.2 | 1.6 | 1.6 | 1.6 |
| 12 | 中元寺川上流 | 三ヶ瀬橋 | B | 3 | 2.2 | 2.7 | 2.3 | 2.0 | 2.5 |
| 13 | 中元寺川下流 | 皆添橋 | B | 3 | 1.6 | 1.6 | 1.9 | 1.6 | 1.7 |
| 14 | 彦山川上流 | 今任橋 | A | 2 | 0.8 | 0.8 | 0.9 | 1.0 | 0.9 |
| 15 | 彦山川下流 | 楠橋 | B | 3 | 1.2 | 1.7 | 1.9 | 1.3 | 1.7 |
| 16 | 金辺川 | 高木橋 | A | 2 | 1.5 | 2.0 | 2.1 | 1.6 | 1.7 |
| 環境基準達成率 (%) | | | | | 93.8 | 87.5 | 93.8 | 87.5 | 81.3 |
| | | | | | (15/16) | (14/16) | (15/16) | (14/16) | (13/16) |



遠賀川水質測定地点図

(エ) 筑前海流入河川の水質の推移 (BOD 75%値 : mg/L)

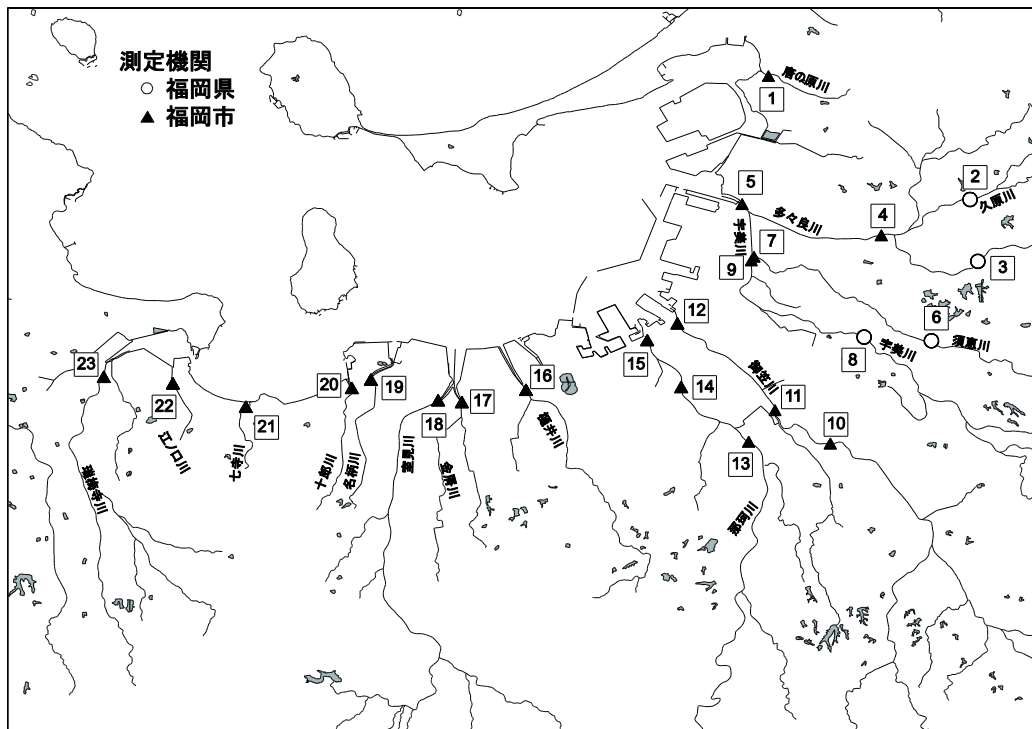
| 番号 | 水域名 | 地点名 | 類型 | 基準値 | 年 度 | | | | |
|-------------|----------------|------|----|-----|---------|--------|---------|--------|---------|
| | | | | | 28年度 | 29年度 | 30年度 | 元年度 | 2年度 |
| 1 | 矢矧川 | 矢矧橋 | C | 5 | 4.3 | 6.1 | 9.5 | 6.5 | 6.5 |
| 2 | 汐入川 | 汐入川橋 | B | 3 | 2.4 | 5.1 | 3.0 | 4.7 | 2.8 |
| 3 | 釣川 | 多礼橋 | B | 3 | 2.3 | 2.6 | 2.7 | 3.2 | 1.6 |
| 4 | 釣川 | 砂山橋 | B | 3 | 1.2 | 2.2 | 1.5 | 1.9 | 1.3 |
| 5 | 西郷川 | 浜田橋 | B | 3 | 1.5 | 2.5 | 1.5 | 2.1 | 1.5 |
| 6 | 大根川上流 (谷山川) | 石ヶ崎橋 | A | 2 | 1.6 | 2.1 | 2.2 | 2.1 | 1.9 |
| 7 | 大根川上流 | 大根川橋 | A | 2 | 0.9 | 1.2 | 1.2 | 1.1 | 1.0 |
| 8 | 大根川下流 | 花鶴橋 | B | 3 | 1.4 | 2.0 | 1.6 | 1.4 | 1.8 |
| 9 | 湊川 | 湊橋 | C | 5 | 1.8 | 2.1 | 1.9 | 2.7 | 2.0 |
| 10 | 桜井川 | 汐井橋 | A | 2 | 1.5 | 2.3 | 1.9 | 2.0 | 1.7 |
| 11 | 雷山川 | 加布羅橋 | A | 2 | 2.5 | 3.4 | 3.7 | 4.1 | 6.7 |
| 12 | 雷山川 (長野川) | 赤坂橋 | A | 2 | 1.4 | 2.7 | 1.8 | 1.8 | 1.0 |
| 13 | 一貴山川 | 深江橋 | A | 2 | 1.4 | 2.1 | 1.6 | 2.2 | 1.0 |
| 14 | 加茂川 | 佐波橋 | A | 2 | 1.0 | 1.4 | 1.1 | 1.4 | 0.8 |
| 15 | 福吉川 | 福吉橋 | A | 2 | 1.1 | 2.0 | 1.8 | 2.8 | 1.4 |
| 環境基準達成率 (%) | | | | | 93.3 | 53.3 | 80.0 | 53.3 | 86.7 |
| | | | | | (14/15) | (8/15) | (12/15) | (8/15) | (13/15) |



筑前海流入河川水質測定地点図 (左: 糟屋、宗像、遠賀地区、 右: 糸島地区)

(オ) 博多湾流入河川の水質の推移 (BOD 75%値 : mg/L)

| 番号 | 水域名 | 地点名 | 類型 | 基準値 | 年 度 | | | | |
|-------------|-----------------|-------|----|-----|---------|---------|---------|---------|---------|
| | | | | | 28年度 | 29年度 | 30年度 | 元年度 | 2年度 |
| 1 | 唐の原川 | 浜田橋 | C | 5 | 0.9 | 1.1 | 1.6 | 1.3 | 1.1 |
| 2 | 多々良川上流 (久原川) | 深井橋 | A | 2 | 1.2 | 1.3 | 1.3 | 1.2 | 1.2 |
| 3 | 多々良川上流 | 大隈橋 | A | 2 | 1.6 | 1.7 | 1.6 | 1.4 | 1.3 |
| 4 | 多々良川上流 | 雨水橋 | A | 2 | 0.9 | 1.3 | 1.7 | 1.7 | 1.0 |
| 5 | 多々良川下流 | 名島橋 | C | 5 | 1.0 | 1.2 | 1.6 | 1.2 | 1.1 |
| 6 | 須恵川上流 | 酒殿橋 | B | 3 | 2.6 | 3.7 | 3.2 | 3.6 | 1.9 |
| 7 | 須恵川下流 | 休也橋 | C | 5 | 1.4 | 1.7 | 2.2 | 1.9 | 1.8 |
| 8 | 宇美川上流 | 亀山新橋 | B | 3 | 2.1 | 3.1 | 1.9 | 2.6 | 2.3 |
| 9 | 宇美川下流 | 塔の本橋 | C | 5 | 0.8 | 1.4 | 1.6 | 1.7 | 1.4 |
| 10 | 御笠川上流 | 板付橋 | B | 3 | 1.3 | 1.6 | 1.5 | 1.4 | 1.2 |
| 11 | 御笠川下流 (1) | 金島橋 | D | 8 | 1.4 | 1.1 | 1.9 | 1.2 | 1.4 |
| 12 | 御笠川下流 (2) | 千鳥橋 | D | 8 | 1.0 | 1.0 | 1.4 | 1.1 | 1.0 |
| 13 | 那珂川上流 | 塩原橋 | A | 2 | 0.6 | 1.6 | 1.2 | 1.1 | 0.7 |
| 14 | 那珂川下流 (1) | 住吉橋 | B | 3 | 0.6 | 1.6 | 1.4 | 1.0 | 0.6 |
| 15 | 那珂川下流 (2) | 那の津大橋 | C | 5 | 0.7 | 1.3 | 1.7 | 1.1 | 0.9 |
| 16 | 樋井川 | 旧今川橋 | B | 3 | 0.7 | 1.1 | 1.1 | 1.2 | 0.7 |
| 17 | 金屑川 | 飛石橋 | C | 5 | 0.7 | 0.7 | 1.1 | 0.8 | 0.6 |
| 18 | 室見川 | 室見橋 | A | 2 | 0.7 | 0.8 | 1.0 | 0.7 | 0.6 |
| 19 | 名柄川 | 興徳寺橋 | C | 5 | 0.6 | 0.6 | 1.1 | 0.7 | 0.6 |
| 20 | 十郎川 | 壱岐橋 | C | 5 | 0.7 | 0.9 | 1.0 | 0.9 | 0.9 |
| 21 | 七寺川 | 上鯰川橋 | C | 5 | 0.6 | 0.9 | 0.9 | 0.7 | 0.7 |
| 22 | 江の口川 | 玄洋橋 | C | 5 | 1.3 | 1.3 | 1.4 | 1.4 | 1.3 |
| 23 | 瑞梅寺川 | 昭代橋 | A | 2 | 1.2 | 2.0 | 3.1 | 1.5 | 1.8 |
| 環境基準達成率 (%) | | | | | 100.0 | 91.3 | 91.3 | 95.7 | 100.0 |
| | | | | | (23/23) | (21/23) | (21/23) | (22/23) | (23/23) |



博多湾流入河川測定地点図