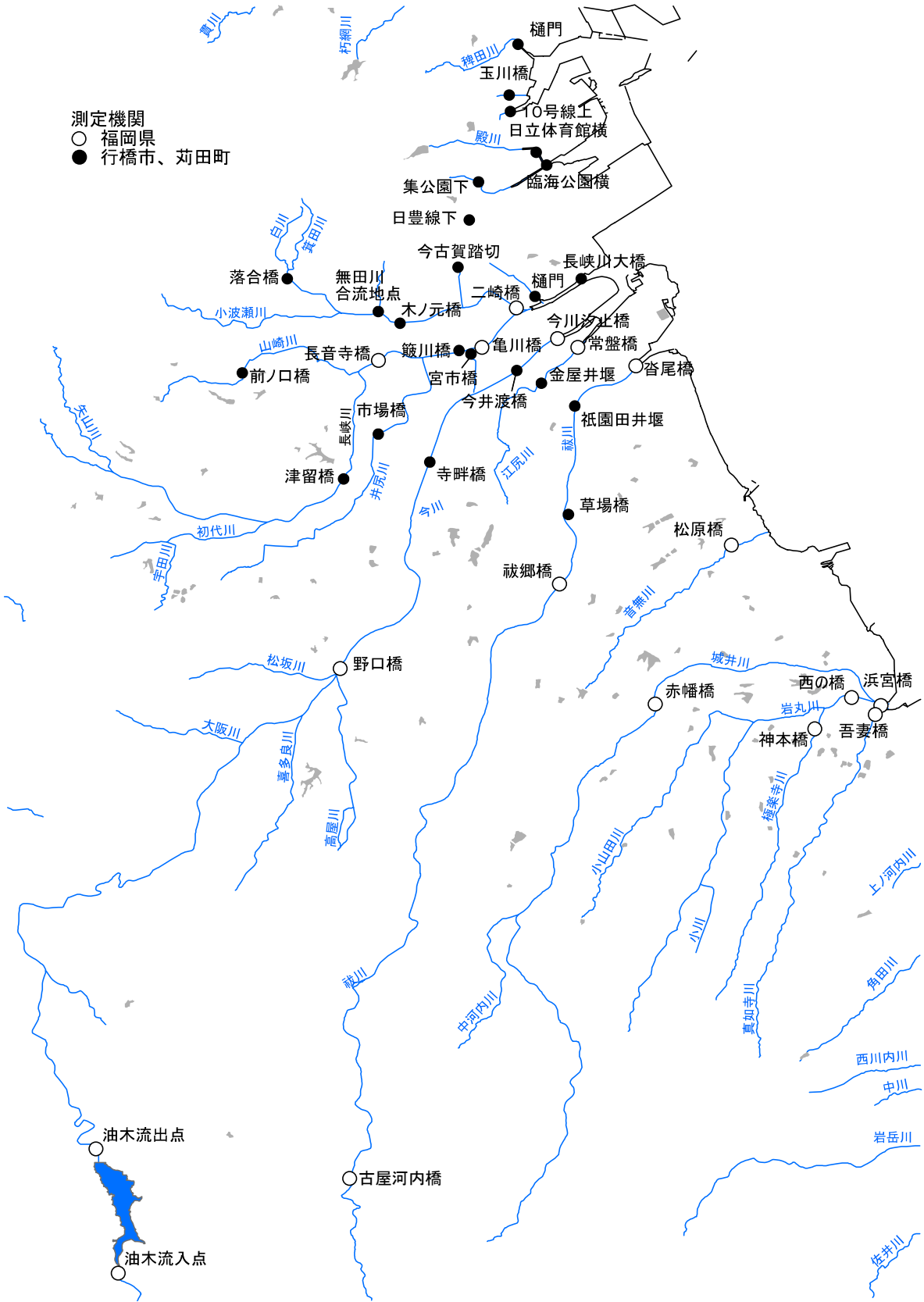


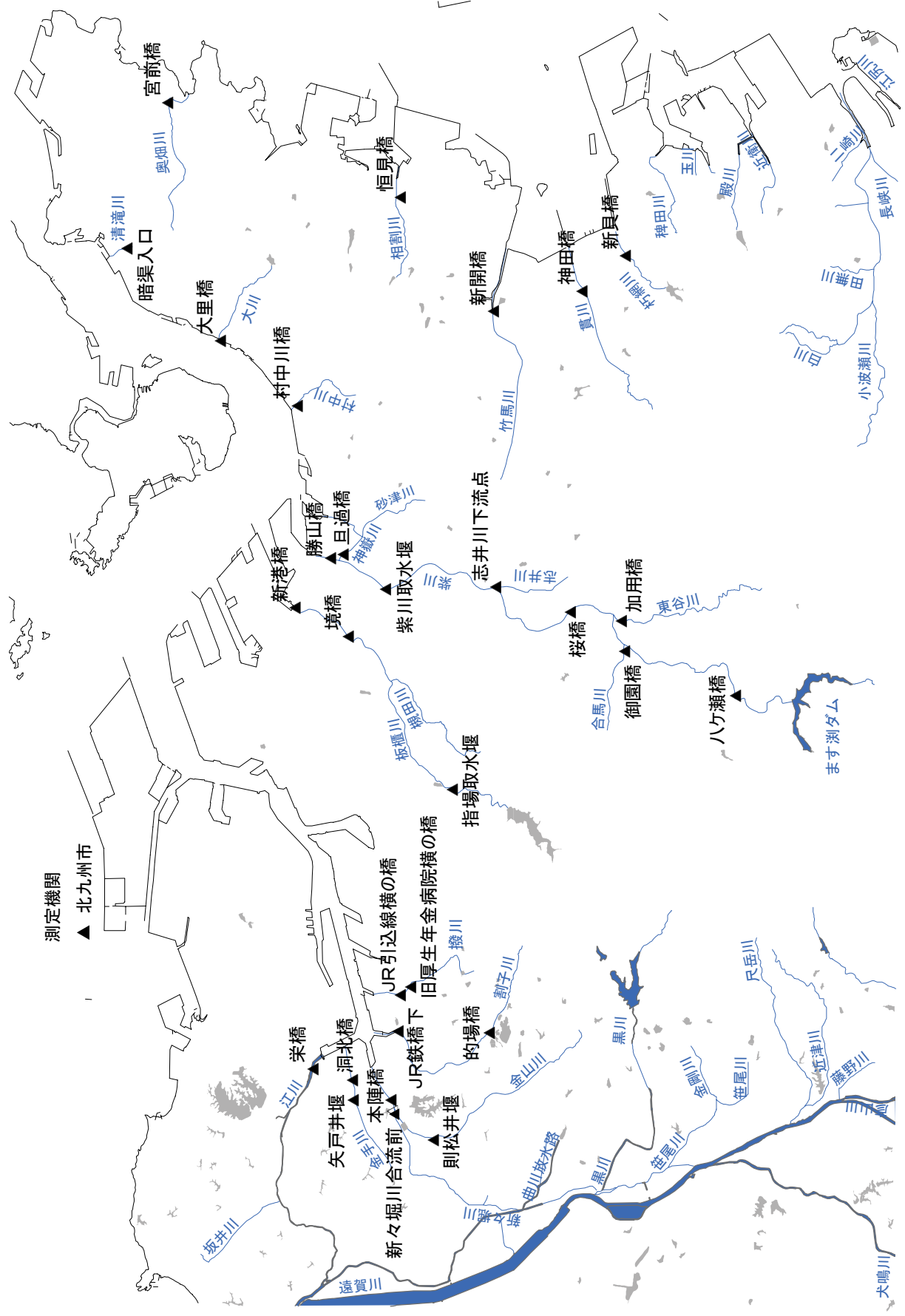
カ 豊前海流入河川（I）



豊前海流入河川（Ⅱ）

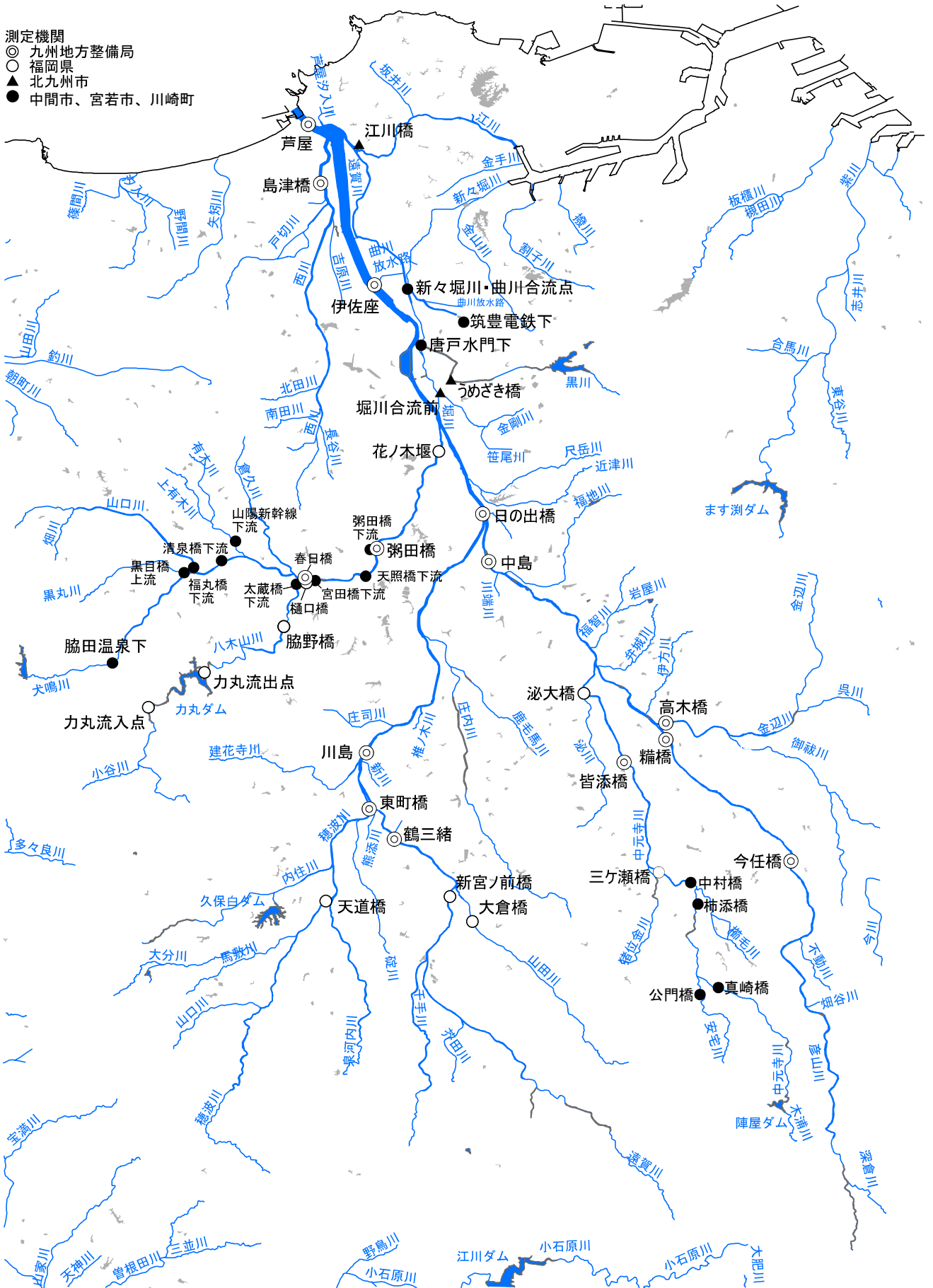


キ 北九州市内河川

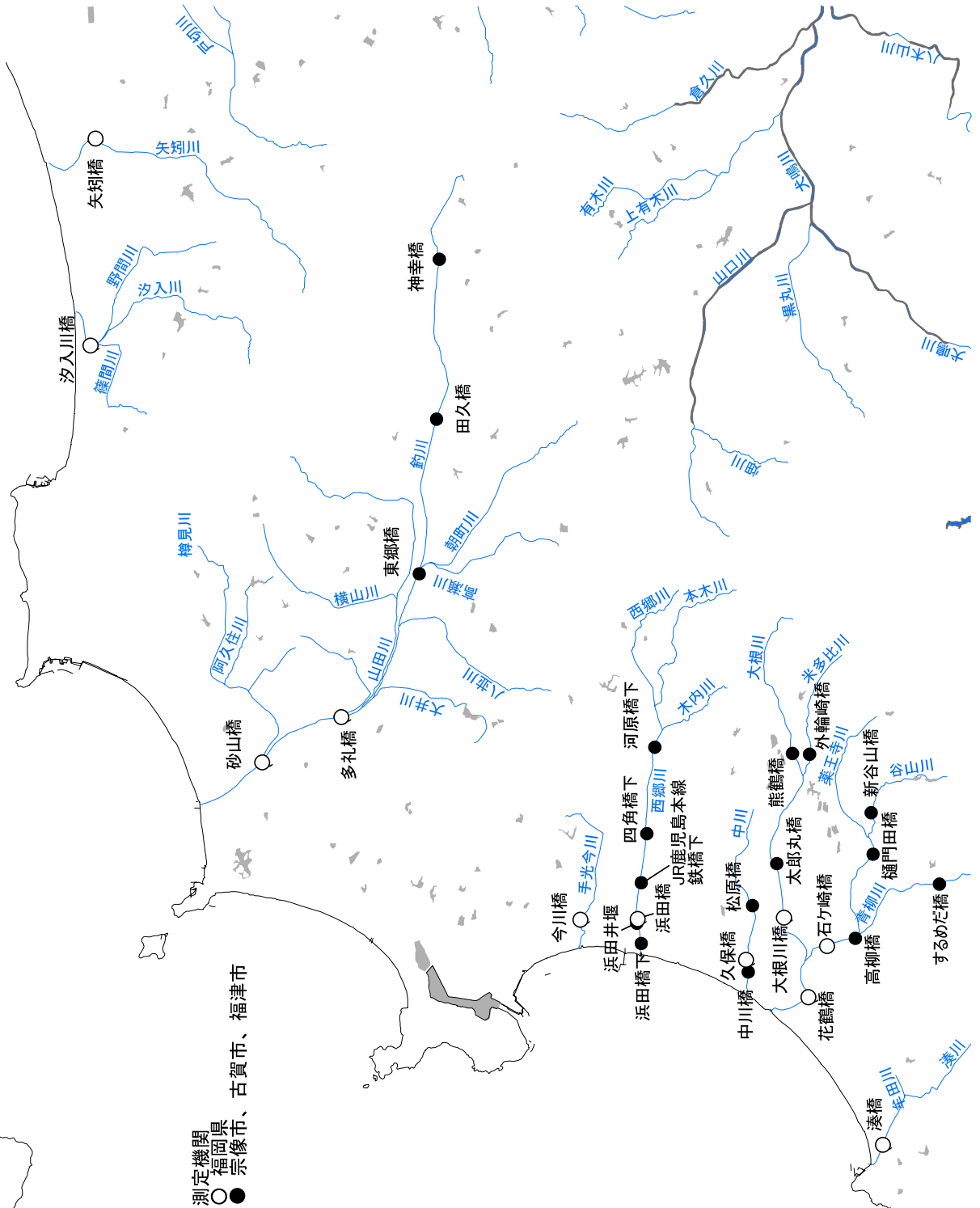


ク 遠賀川水域

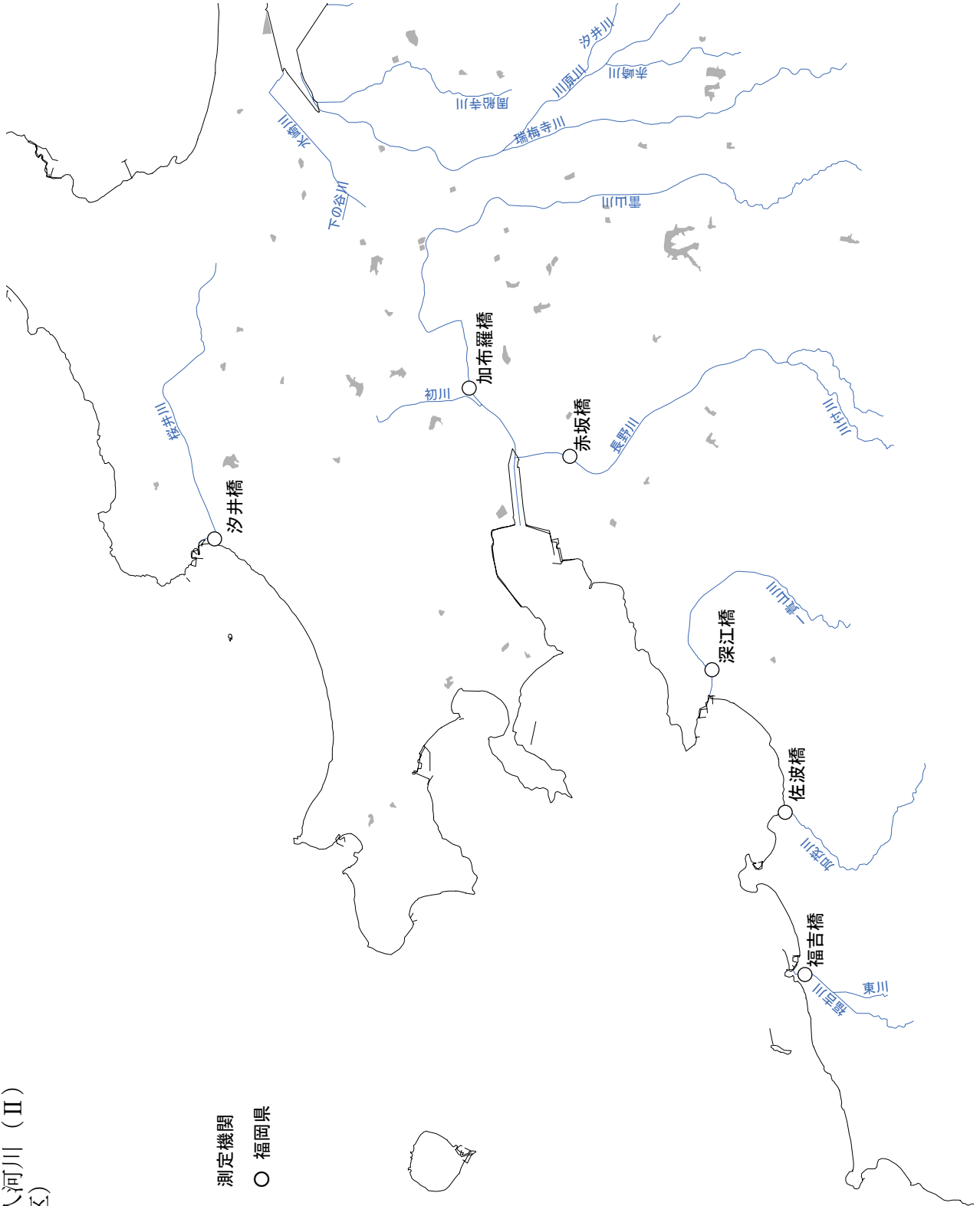
- 測定機関
 ◎ 九州地方整備局
 ○ 福岡県
 ▲ 北九州市
 ● 中間市、宮若市、川崎町



ヶ 筑前海流入河川 (I) (糟屋、宗像、遠賀地区)



筑前海流入河川 (II)
(糸島地区)



コ 博多湾流入河川

