

参考資料

報告事項

ダイオキシン類に係る令和元年度測定結果
及び令和3年度水質測定計画について

ソ ダイオキシン類測定結果

(ア) 海 域

	調 査 地 点		検体採取日	水質結果 (pg-TEQ/L)	実施機関
海域	豊前海	S-2	令和元年11月20日	0.070	県
		S-3	令和元年11月20日	0.066	
		S-4	令和元年11月20日	0.21	
		S-1	令和元年9月9日	0.039	北九州市
	北九州地先 海域	洞海湾 D2	令和元年9月10日	0.052	北九州市
		洞海湾 D6	令和元年9月10日	0.083	
		響灘 H1	令和元年9月10日	0.037	
		響灘 H5	令和元年9月10日	0.039	
	博多湾	東部海域 E-2	令和元年5月8日	0.045	福岡市
		中部海域 C-4	令和元年5月8日	0.046	
		西部海域 W-3	令和元年5月8日	0.040	
	有明海	No-1	令和元年5月24日	0.38	大牟田市
		No-3	令和元年5月24日	0.23	
No-4		令和元年5月24日	0.36		
環境基準				1	—

(イ) 湖 沼

	調 査 地 点		検体採取日	水質結果 (pg-TEQ/L)	実施機関
湖沼	ます淵ダム	ダムサイト	令和元年9月13日	0.040	北九州市
	久保白ダム	ダムサイト	令和元年8月19日	0.010	飯塚市
環境基準				1	—

(ウ) 河川

	調査地点		検体採取日	水質結果 (pg-TEQ/L)	実施機関	
河川	豊前海流入河川	山国川	下唐原	令和元年10月7日	0.070	国土交通省
		角田川	角田川橋	令和元年10月9日	0.19	県
		祓川	杳尾橋	令和元年10月9日	0.67	
		長峽川	亀川橋	令和元年10月9日	0.17	
	北九州市内河川	紫川	勝山橋	令和元年11月1日	0.050	
		板櫃川	新港橋	令和元年11月1日	0.18	
		撥川	JR引込線横	令和元年11月1日	0.084	
		割子川	JR鉄橋下	令和元年11月1日	0.087	
		新々堀川	本陣橋	令和元年11月1日	0.064	
		金手川	洞北橋	令和元年11月1日	0.074	
		江川	栄橋	令和元年11月1日	0.10	
		竹馬川	新開橋	令和元年11月14日	0.24	
		奥畑川	宮前橋	令和元年11月14日	0.075	
		清滝川	暗渠入口	令和元年11月14日	0.18	
		大川	大里橋	令和元年11月14日	0.077	
		村中川	村中川橋	令和元年11月14日	0.12	
		貫川	神田橋	令和元年11月14日	0.098	
		相割川	恒見橋	令和元年11月14日	0.076	
	遠賀川水域	遠賀川	日の出橋	令和元年10月1日	0.088	国土交通省
		穂波川	天道橋	令和元年10月2日	0.12	県
		江川	江川橋	令和元年11月1日	0.068	北九州市
		内住川	黒石頭首工	令和元年8月19日	0.023	飯塚市
	筑前海流入河川	桜井川	汐井橋	令和元年11月6日	0.11	県
	博多湾流入河川	多々良川	大隈橋	令和元年11月6日	0.074	県
			名島橋	令和元年5月16日	0.10	福岡市
		御笠川	千鳥橋	令和元年5月16日	0.041	
高尾川流入水路			令和元年7月17日	0.017		
須恵川		酒殿橋	令和元年11月6日	0.076	県	
那珂川		那の津大橋	令和元年5月16日	0.048	福岡市	
樋井川		旧今川橋	令和元年5月16日	0.057		
室見川		室見橋	令和元年5月16日	0.088		
名柄川		興徳寺橋	令和元年5月16日	0.053		
十郎川		老岐橋	令和元年5月16日	0.096		
瑞梅寺川		昭代橋	令和元年5月16日	0.30		
唐の原川		浜田橋	令和元年5月16日	0.12		
七寺川		上鯰川橋	令和元年5月16日	0.054		
江の口川		玄洋橋	令和元年5月16日	0.72		

※環境基準の達成状況は、年平均値により評価する。

	調査地点			検体採取日	水質結果 (pg-TEQ/L)	実施機関
河川	筑後川水域	筑後川	瀬ノ下	令和元年10月7日	0.11	国土交通省
			久留米大橋	令和元年9月10日	0.092	久留米市
		佐田川	佐田川橋	令和元年11月7日	0.094	県
		山ノ井川	天竺橋	令和元年9月10日	0.71	久留米市
		陣屋川	陣屋川橋	令和元年9月10日	0.41	
	矢部川水域	矢部川	船小屋	令和元年10月7日	0.072	国土交通省
	大牟田市内河川	白銀川	新川橋	令和元年10月9日	0.16	県
環境基準					1	—

※環境基準の達成状況は、年平均値により評価する。

(エ) ダイオキシン類 (海域 底質)

	調査地点		検体採取日	底質結果 (pg-TEQ/g)	実施機関
海域	豊前海	S-2	令和元年11月20日	7.7	県
		S-3	令和元年11月20日	11	
		S-4	令和元年11月20日	9.0	
		S-1	令和元年9月9日	7.0	北九州市
	北九州地先 海域	洞海湾 D2	令和元年9月10日	10	北九州市
		洞海湾 D6	令和元年9月10日	21	
	博多湾	東部海域 E-2	令和元年8月21日	7.2	福岡市
		中部海域 C-4	令和元年8月21日	6.1	
		西部海域 W-3	令和元年8月21日	0.17	
環境基準				150	—

(オ) ダイオキシン類 (湖沼 底質)

	調査地点		検体採取日	底質結果 (pg-TEQ/g)	実施機関
湖沼	ます淵ダム	ダムサイト	令和元年9月13日	6.0	北九州市
環境基準				150	—

(カ) ダイオキシン類 (河川 底質)

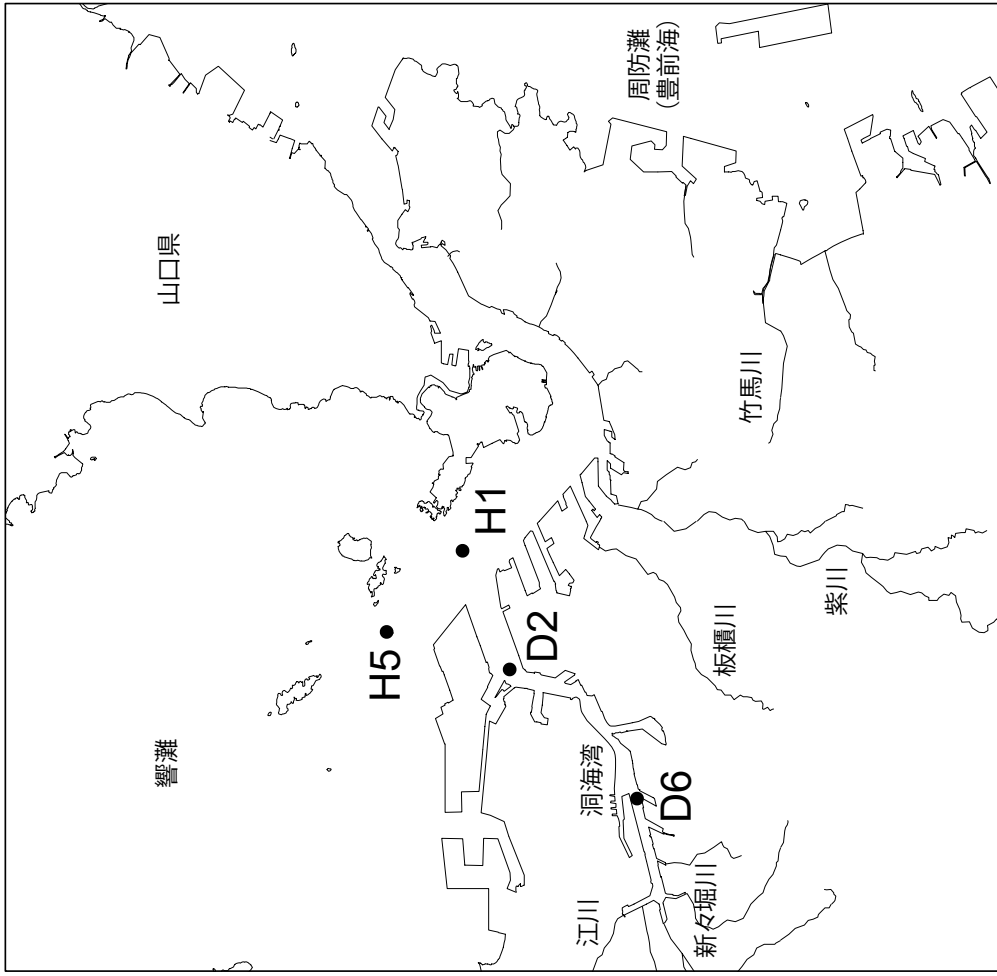
	調査地点		検体採取日	底質結果 (pg-TEQ/g)	実施機関	
河川	豊前海流入河川	山国川	下唐原	令和元年10月7日	0.54	国土交通省
		角田川	角田川橋	令和元年10月9日	0.55	県
		祓川	杳尾橋	令和元年10月9日	0.060	
		長峡川	亀川橋	令和元年10月9日	0.15	
	北九州市内河川	竹馬川	新開橋	令和元年11月14日	0.65	北九州市
	遠賀川水域	遠賀川	日の出橋	令和元年10月1日	0.25	国土交通省
		穂波川	天道橋	令和元年10月2日	3.3	県
	筑前海流入河川	桜井川	汐井橋	令和元年11月6日	0.25	県
	博多湾流入河川	多々良川	大隈橋	令和元年11月6日	0.091	県
			名島橋	令和元年8月1日	0.22	福岡市
		御笠川	千鳥橋	令和元年8月1日	0.21	
		須恵川	酒殿橋	令和元年11月6日	0.014	福岡市
		那珂川	那の津大橋	令和元年8月1日	3.2	
		樋井川	旧今川橋	令和元年8月1日	0.40	
		室見川	室見橋	令和元年8月1日	0.15	
		名柄川	興徳寺橋	令和元年8月1日	2.6	
		十郎川	壱岐橋	令和元年8月1日	0.33	
		瑞梅寺川	昭代橋	令和元年8月1日	0.45	
		唐の原川	浜田橋	令和元年8月1日	0.53	
		七寺川	上鯰川橋	令和元年8月1日	0.26	
		江の口川	玄洋橋	令和元年8月1日	4.6	
	筑後川水域	筑後川	瀬ノ下	令和元年10月7日	0.26	国土交通省
			久留米大橋	令和元年9月10日	0.29	久留米市
佐田川		佐田川橋	令和元年11月7日	0.15	県	
山ノ井川		天竺橋	令和元年9月10日	3.7	久留米市	
陣屋川		陣屋川橋	令和元年9月10日	0.22		
矢部川水域	矢部川	船小屋	令和元年10月7日	0.25	国土交通省	
大牟田市内河川	白銀川	新川橋	令和元年10月9日	0.13	県	
環境基準				150	—	

※環境基準の達成状況は、年平均値により評価する。

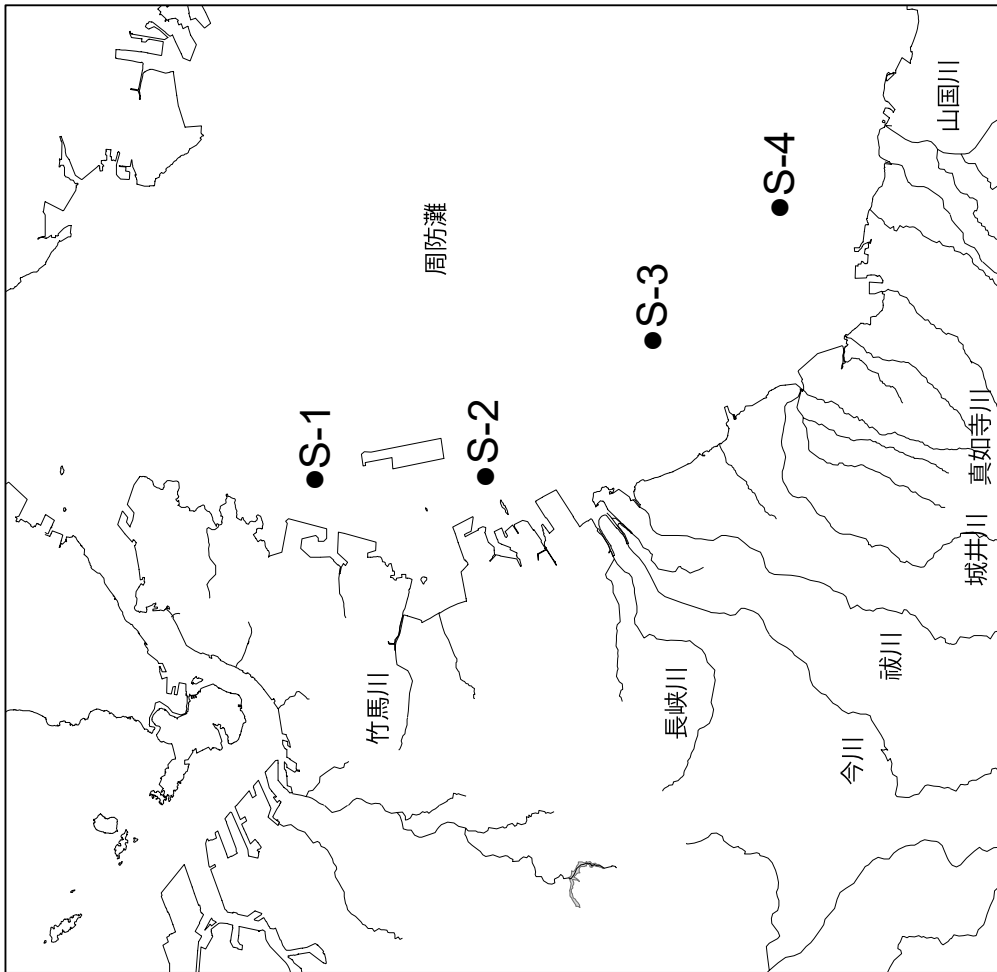
オ ダイオキシン類調査(地下水)

実施機関	調査地点		検体採取日	水質結果 (pg-TEQ/L)
県	大川市	大野島	令和元年6月10日	0.065
	豊前市	中川底	令和元年6月3日	0.062
	朝倉市	杷木林田	令和元年6月3日	0.062
	志免町	王子	令和元年6月3日	0.062
北九州市	小倉南区	朽網西	令和元年10月29日	0.050
福岡市	東区	下原	令和元年7月1日	0.044
	中央区	谷	令和元年7月1日	0.040
	西区	金武	令和元年7月1日	0.040
久留米市	久留米市	北野町大城	令和元年9月11日	0.019
		田主丸町恵利	令和元年9月11日	0.019
		荒木町荒木	令和元年8月8日	0.041
		荒木町荒木	令和元年8月8日	0.29
		荒木町荒木	令和元年12月6日	0.041
		荒木町荒木	令和元年12月6日	0.25
		荒木町白口	令和元年8月8日	0.10
		荒木町白口	令和元年8月8日	0.11
		荒木町白口	令和元年8月8日	0.10
		荒木町白口	令和元年8月8日	0.046
		荒木町白口	令和元年8月8日	0.041
		荒木町白口	令和元年12月6日	0.19
		荒木町白口	令和元年12月6日	0.22
		荒木町白口	令和元年12月6日	0.058
		荒木町白口	令和元年12月6日	0.065
荒木町白口	令和元年12月6日	0.048		
大野城市	大野城市	牛頸	令和元年12月12日	0.040
		南ヶ丘	令和元年12月12日	0.040
		白木原	令和元年12月16日	0.043
		山田	令和元年12月12日	0.040
		大池	令和元年12月12日	0.041
太宰府市	太宰府市	大字石穴	令和元年7月17日	0.022
		大字石穴	令和元年7月17日	0.020
環境基準				1

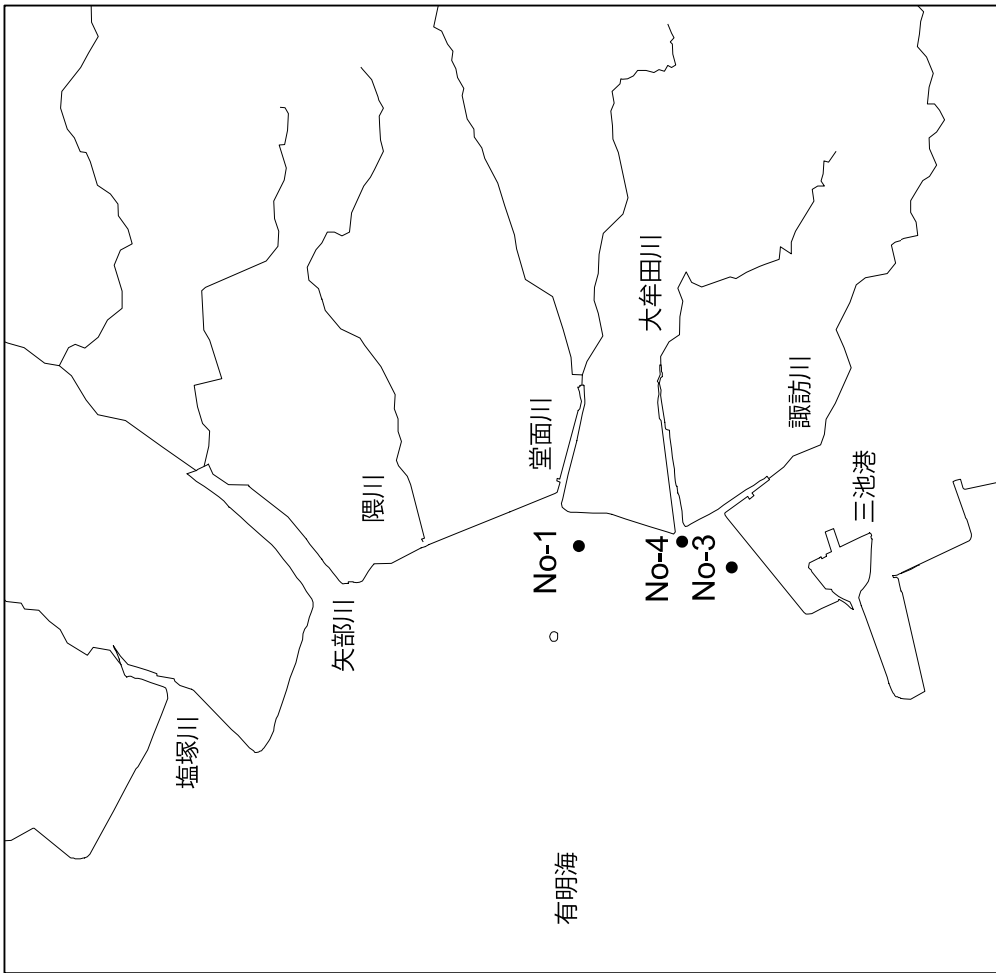
北九州地先海域



豊前海



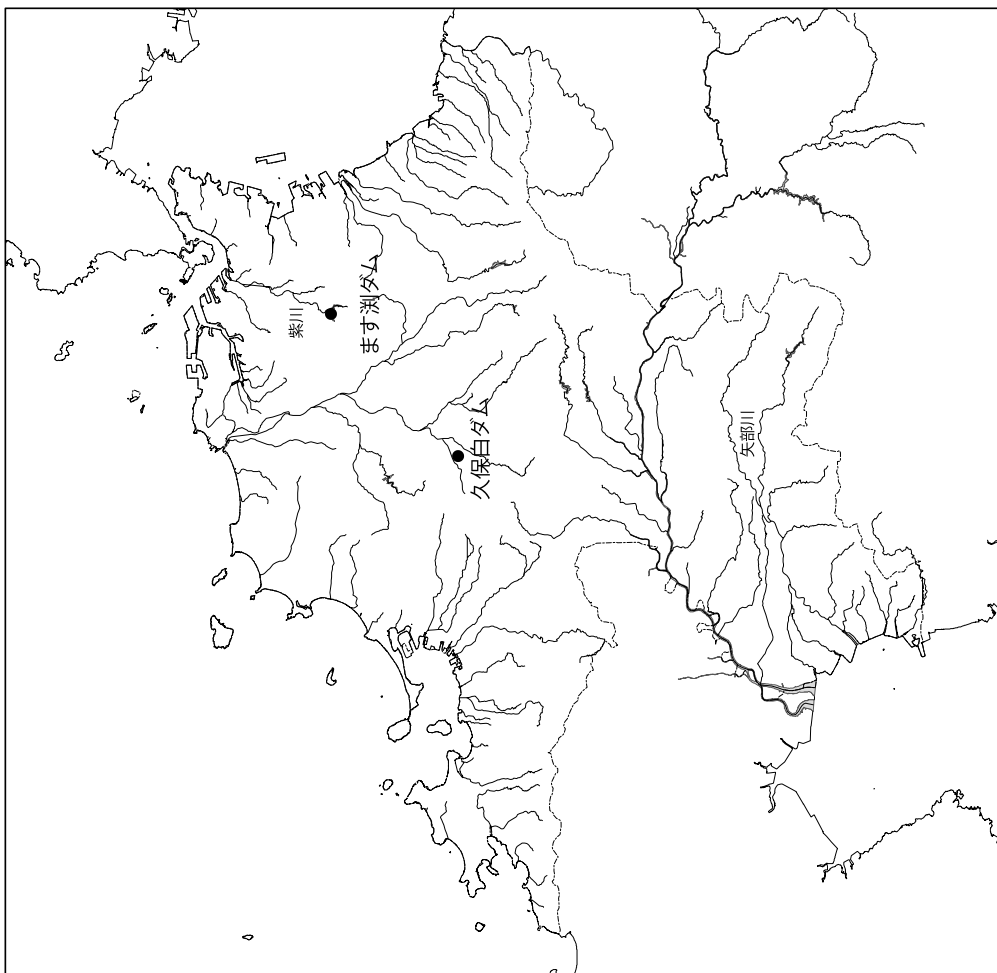
有明海



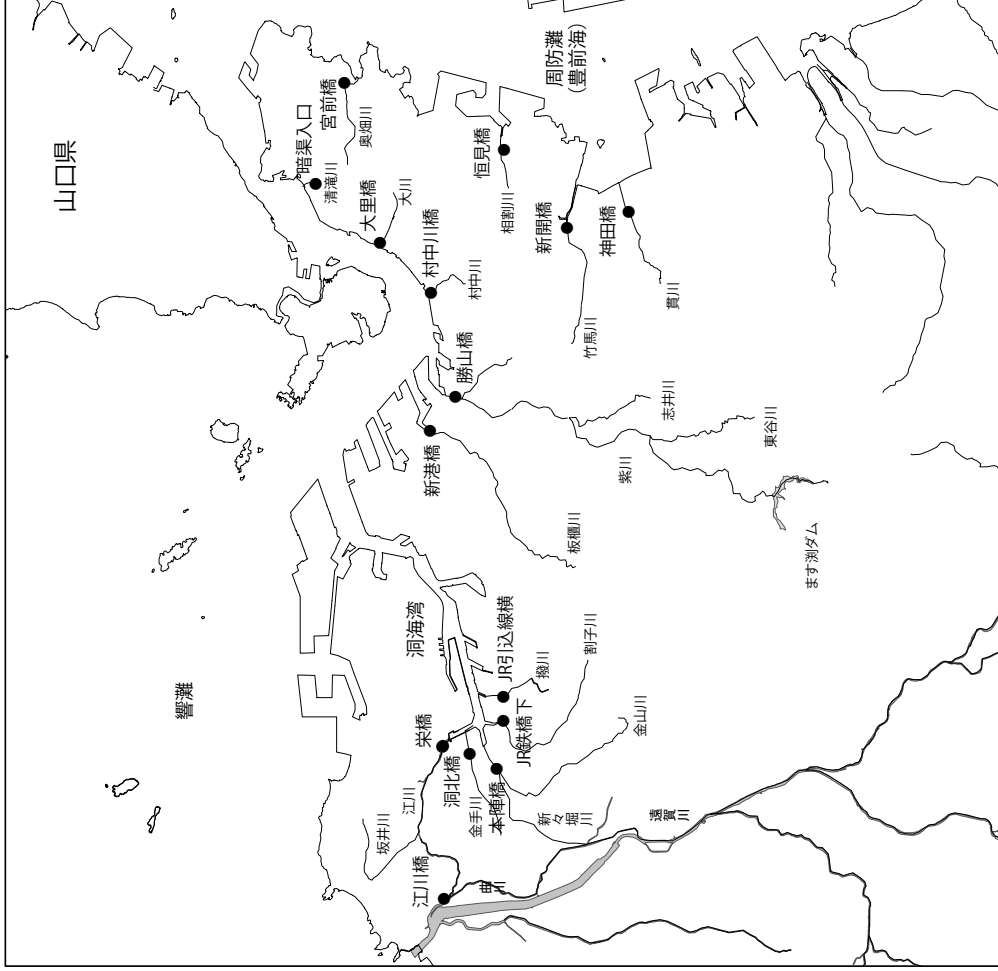
博多湾



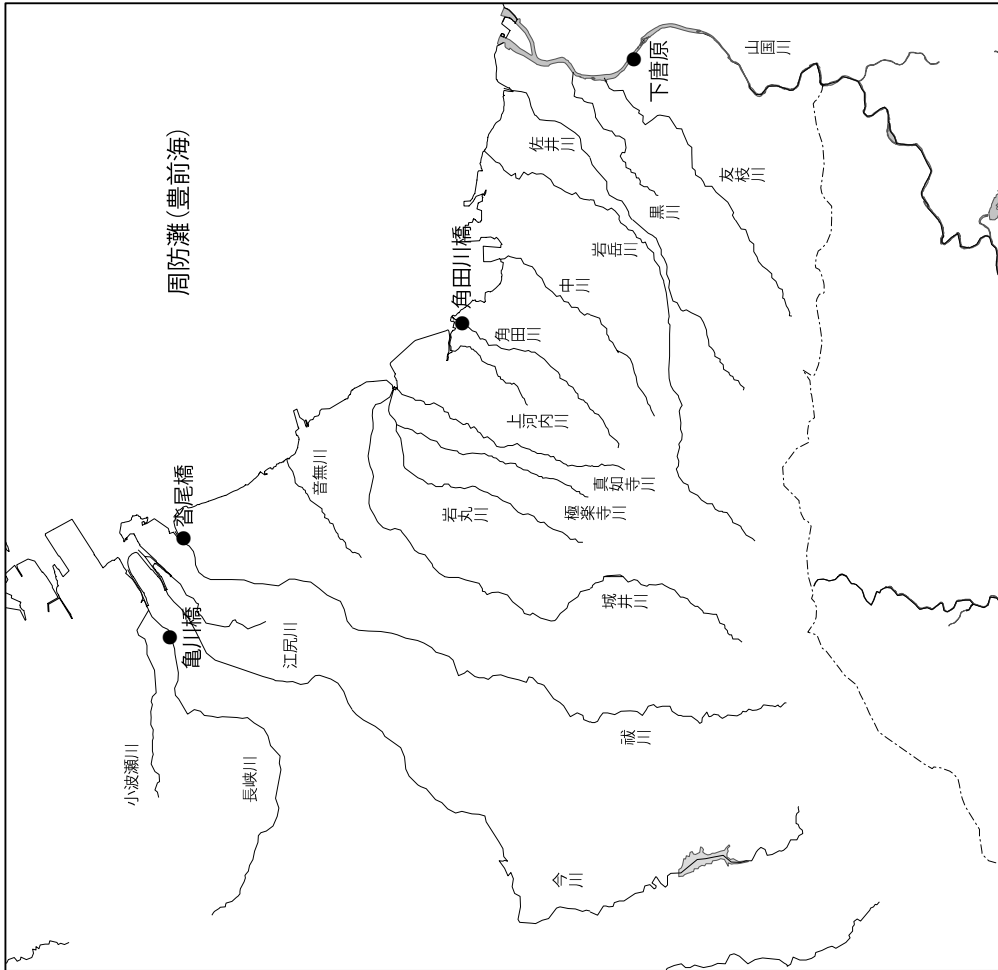
湖沼



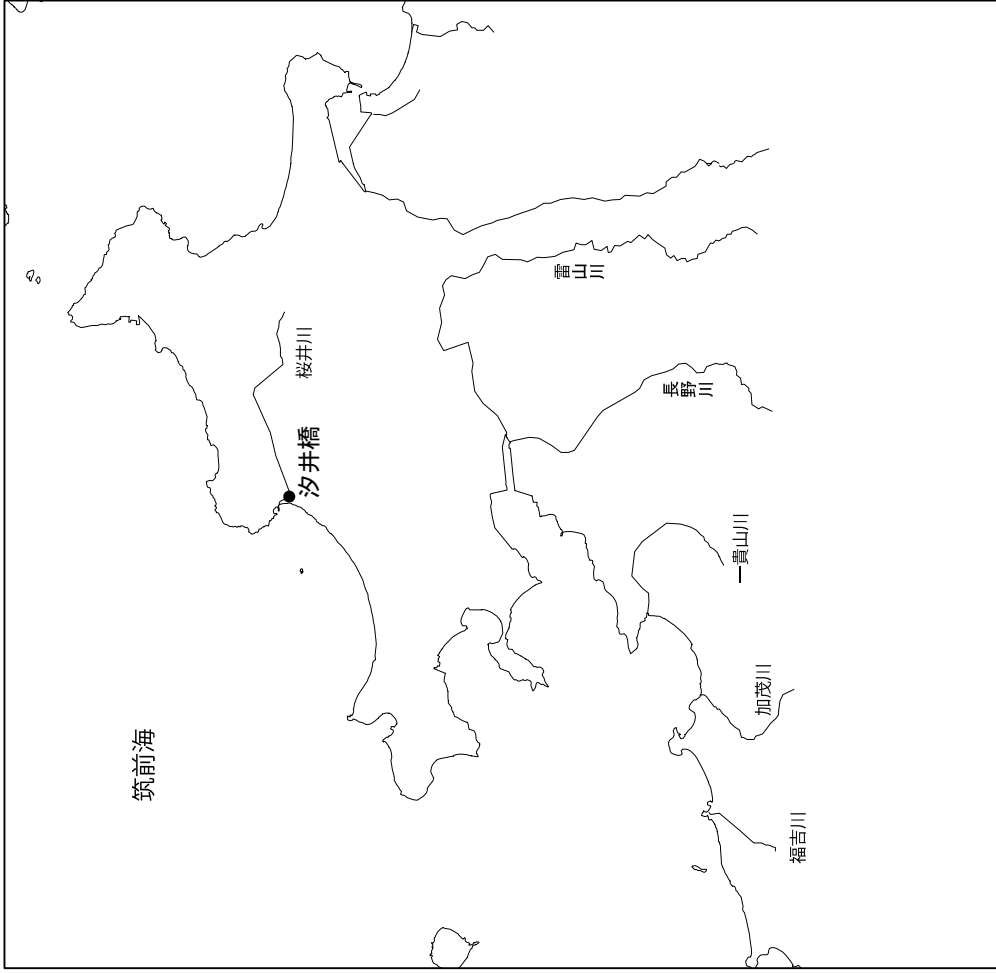
北九州市内河川



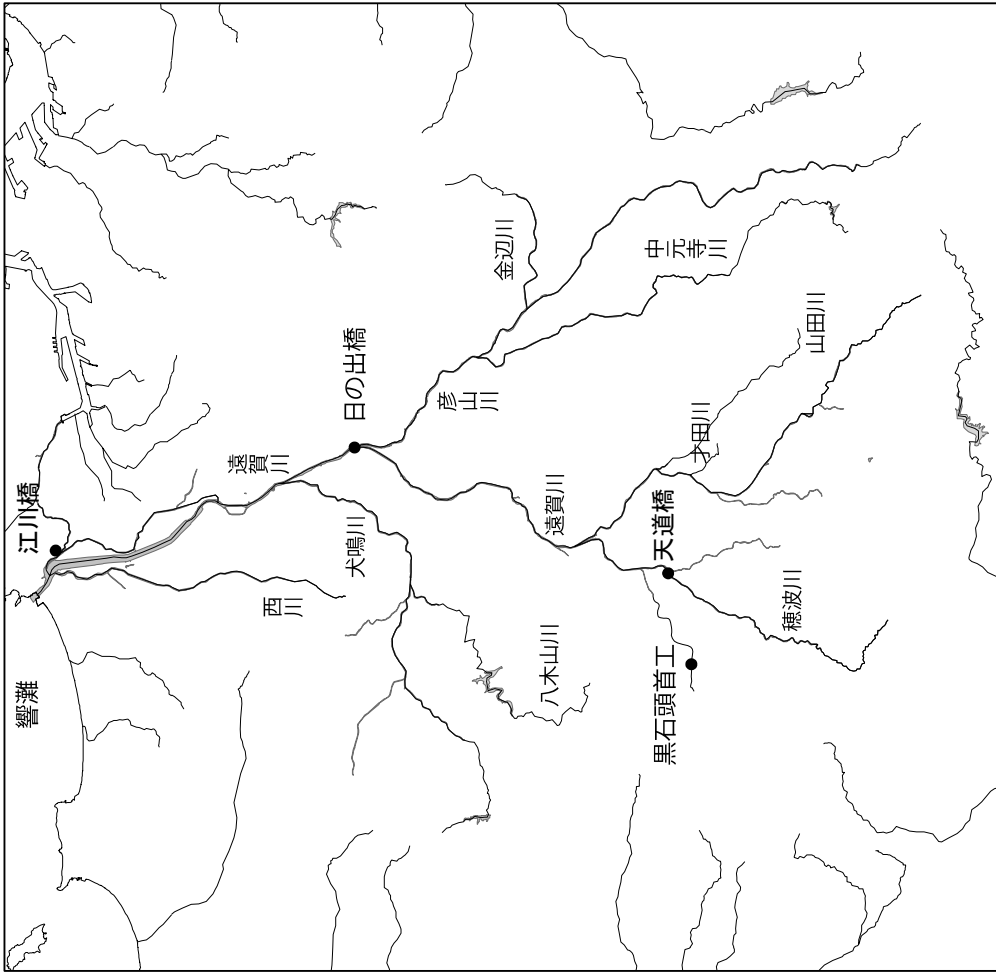
豊前海流入河川



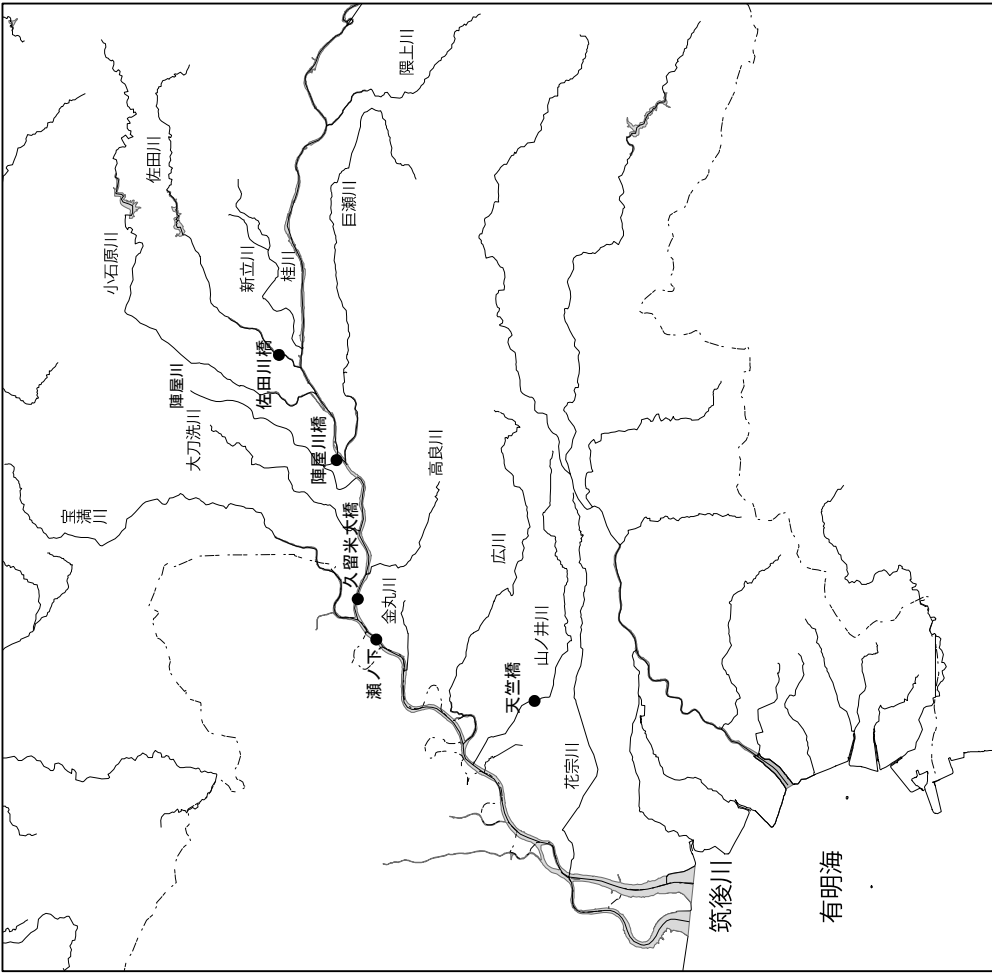
筑前海流入河川(Ⅱ)(糸島地区)



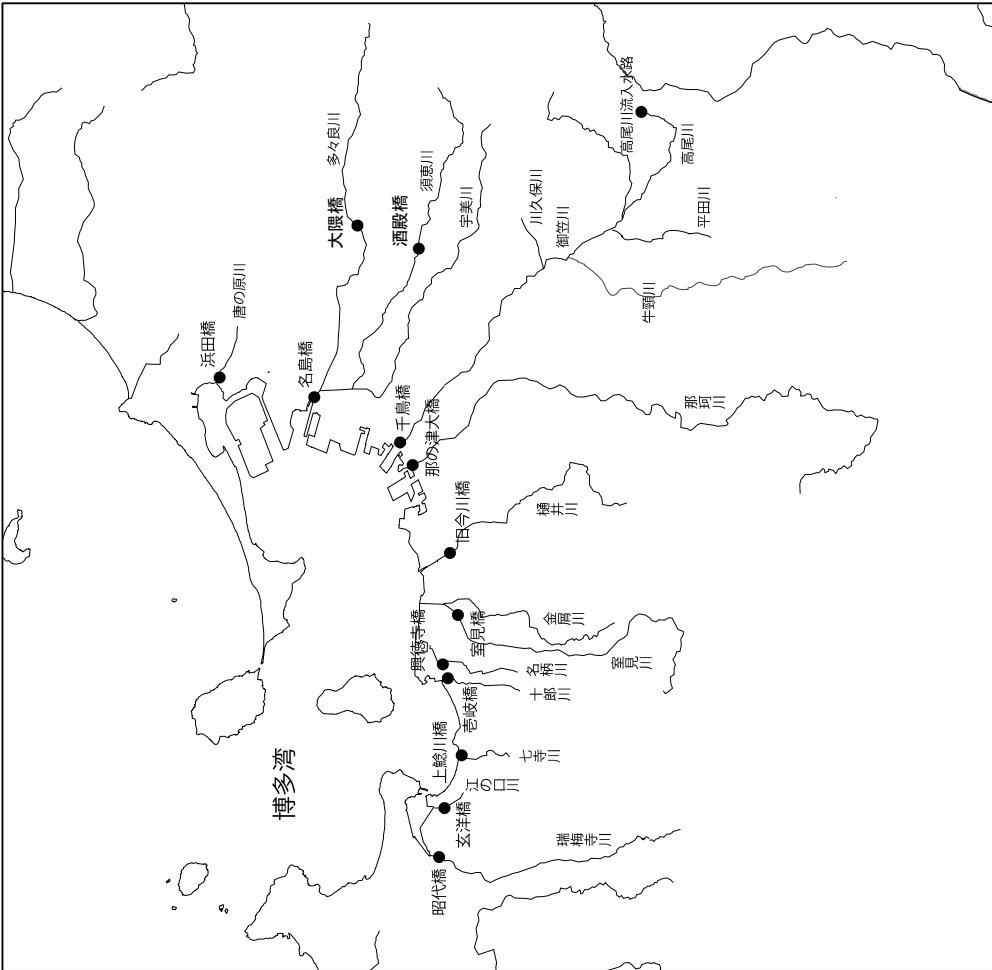
遠賀川水域



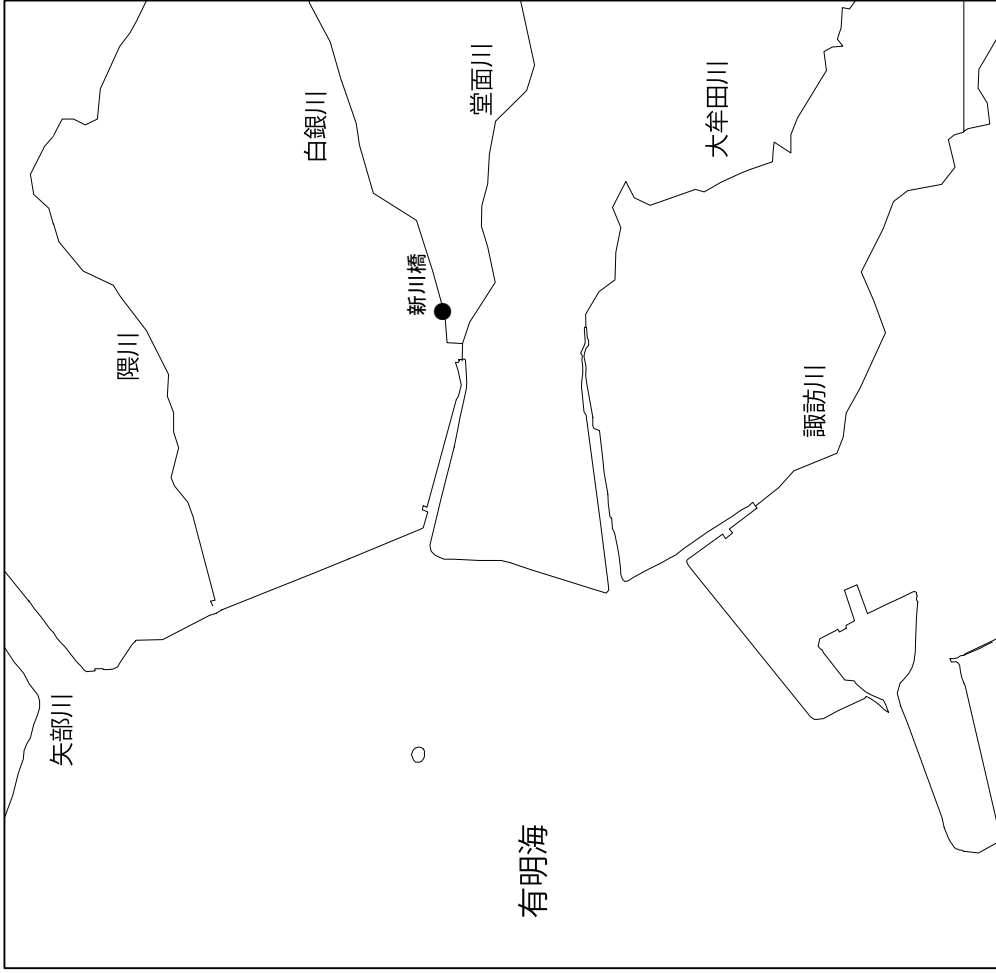
筑後川水域



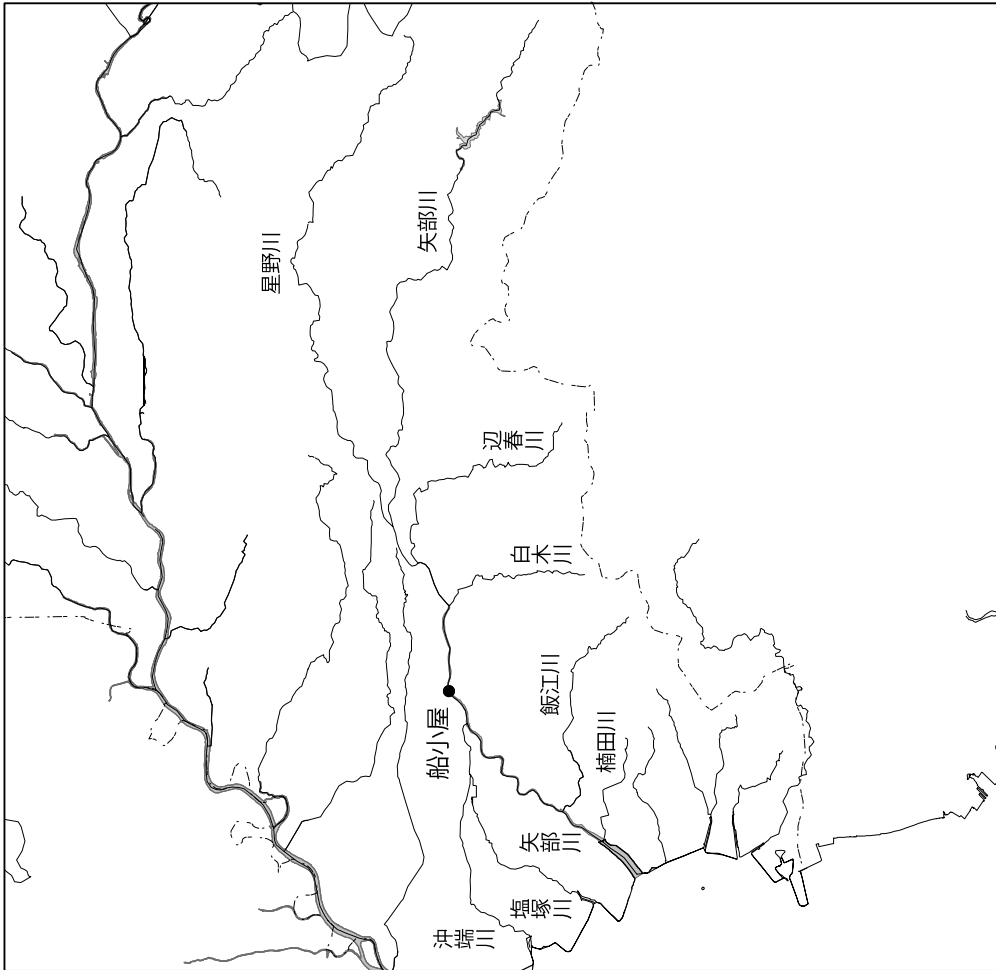
博多湾流入河川



大牟田市内河川



矢部川水域



公共用水域ダイオキシン類測定計画

保健所	水系名	水域名	測定地点	福岡県		福岡県		福岡県		福岡県		福岡県		福岡県		福岡県		備考				
				R2		R3		R4		R5		R6		R7		R8			R9			
				水質	底質	水質	底質	水質	底質	水質	底質	水質	底質	水質	底質	水質	底質		水質	底質		
筑紫	筑前海流入河川Ⅱ	桜井川	* 汐井橋															1	1			
		一貴山川	* 深江橋					1	1													
		加茂川	* 佐波橋					1	1													
		福吉川	* 福吉橋											1	1							
		雷山川	* 加布羅橋										1	1								
		長野川	* 赤坂橋				1	1														
	博多湾流入河川	那珂川	今光橋													1	1					
		御笠川	大野橋													1	1					
			朱雀大橋																			H22～中止
		牛頭川	瓦田橋							1	1											
	筑後川	宝満川	* 岩本橋											1	1							
		山口川	永岡橋											1	1							
計				1	1	1	1	2	2	1	1	2	2	2	2	2	2	1	1			
宗像・遠賀	筑前海流入河川Ⅰ	矢矧川	* 矢矧橋														1	1				
		汐入川	* 汐入川橋							1	1											
		釣川	* 砂山橋															1	1			
			* 多礼橋											1	1							
			野添橋																			H22～中止
		西郷川	* 浜田橋		1	1																
		手光今川	今川橋		1	1																
		大根川	* 花鶴橋						1	1												
			* 大根川橋						1	1												
	谷山川	* 石ヶ崎橋										1	1									
	湊川	* 湊橋								1	1											
	中川	久保橋												1	1							
	博多湾流入河川	多々良川	* 大隈橋																	1	1	
		久原川	* 深井橋												1	1						
		須恵川	* 酒殿橋																	1	1	
宇美川		* 亀山新橋				1	1															
計				2	2	1	1	2	2	2	2	2	2	2	2	2	2	2	2	2		
嘉穂・鞍手	遠賀川	八木山川	* 樋口橋				1	1														
			* 脇野橋													1	1					
		穂波川	* 天道橋																	1	1	
		遠賀川	* 新宮ノ前橋		1	1																
		中元寺川	* 三ヶ瀬橋							1	1											
		犬鳴川	花ノ木堰					1	1													
	湖沼	山田川	* 大倉橋										1	1								
		カ丸ダム	* ダムサイト												1	1						
	油木ダム	* ダムサイト												1	1							
	計				1	1	1	1	1	1	1	1	1	1	2	2	1	1	1	1		
北筑後	筑後川	宝満川	鬼川原橋										1	1								
		小石原川	* 高成橋				1	1														
		佐田川	* 屋形原橋							1	1											
			* 佐田川橋																	1	1	
		桂川	* 蟻城橋		1	1																
	隈上川	* 柳野橋					1	1														
計				1	1	1	1	1	1	1	1	1	1	0	0	0	0	1	1			
南筑後	筑後川	花宗川	* 酒見橋																		H22～中止	
		矢部川	* 上矢部川橋														1	1				
	矢部川	星野川	* 星野川橋											1	1							
		辺春川	* 中通橋							1	1											
		白木川	* 山下橋					1	1													
		楠田川	* 三開堰																			H22～中止
		沖端川	* 磯島堰		1	1																
			* 三明橋																			
		塩塚川	* 下田橋(晴天大橋)																			H22～中止
	湖沼	日向神ダム	* ダムサイト				1	1														
計				1	1	1	1	1	1	1	1	1	1	0	0	1	1	0	0			

保健所	水系名	水域名	測定地点	福岡県		福岡県		福岡県		福岡県		福岡県		福岡県		福岡県		備考			
				R2		R3		R4		R5		R6		R7		R8			R9		
				水質	底質	水質	底質	水質	底質	水質	底質	水質	底質	水質	底質	水質	底質		水質	底質	
京築	豊前海流入河川Ⅰ	黒川	* 新川橋	1	1																
		友枝川	* 貴船橋						1	1											
		佐井川	* 佐井川橋												1	1					
		岩岳川	* 沓洗橋			1	1														
		中川	* 橋の上堰						1	1											
		角田川	* 角田川橋															1	1		
		上河内川	* 滝の本橋			1	1														
		城井川	* 赤幡橋							1	1										
			* 浜宮橋													1	1				
		真如寺川	* 吾妻橋								1	1									
	岩丸川	* 西の橋								1	1										
	極楽寺川	* 神本橋	1	1																	
	豊前海流入河川Ⅱ	祓川	* 祓郷橋			1	1														
			* 沓尾橋															1	1		
		今川	* 野口橋											1	1						
			* 今川汐止堰					1	1												
		江尻川	* 常盤橋											1	1						
		長峡川	* 長音寺橋					1	1												
			* 亀川橋																1	1	
	小波瀬川	* 二崎橋											1	1							
音無川	* 松原橋											1	1								
計				2	2	3	3	2	2	3	3	3	3	3	3	2	2	3	3		
大牟田	大牟田川	* 五月橋														1	1		旧大牟田川モニタリング地点		
		* 東泉橋														1	1		旧大牟田川モニタリング地点		
	諏訪川	* 三池鉄道河口鉄橋																		H22～中止	
		* 馬場町取水堰	1	1																	
	堂面川	* 新堂面橋																		H22～中止	
		* 御幸返橋	1	1																	
	白銀川	* 新川橋																	1	1	
		* 三池電力所横井堰									1	1									
	隈川	* 塚崎橋				1	1														
		* 三池干拓内橋																		H22～中止	
計				2	2	1	1	0	0	1	1	0	0	0	0	2	2	1	1		
環境保全課	瀬戸内海	豊前海	* S-2															1	1		
			* S-3																1	1	
			* S-4																	1	1
	筑前海	筑前海	* St-1	1	1																
			* St-2	1	1																
	唐津湾	唐津湾(1)	* K-1			1	1														
			* K-2			1	1														
			* K-3			1	1														
	有明海	有明海	* St-1					1	1												
			* St-2													1	1			旧大牟田川モニタリング地点	
			* St-3	1	1																
			* St-4			1	1														
			* St-5							1	1										
			* St-6																		~H19
			* St-7										1	1							
			* St-8												1	1					
			* St-9											1	1						
	* St-10																1	1	旧大牟田川モニタリング地点		
	L7												1	1							
	計				3	3	4	4	1	1	1	1	2	2	2	2	1	1	4	4	
総計				13	13	13	13	10	10	11	11	12	12	11	11	11	11	13	13		