
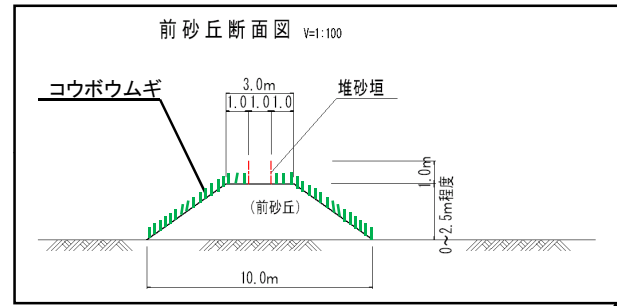


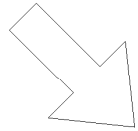
# 造成計画案（平面図）

※この図面は1/2縮小図面です。

S=1:1,250



風向（北西）



散策路 (W=1.2m)

前砂丘 (堆砂垣) 緑化(コウボウムギ)

約70m

防砂フェンス(H=3.0m)



緑地

砂地

静砂垣(10m間隔) 通常ハマツ植栽箇所

管理用道路 (W=3.0m)

管理用道路 (W=3.0m)

散策路 (W=1.2m)

静砂垣(5m間隔) 抵抗性ハマツ植栽箇所

海浜広場

測線No. 1

