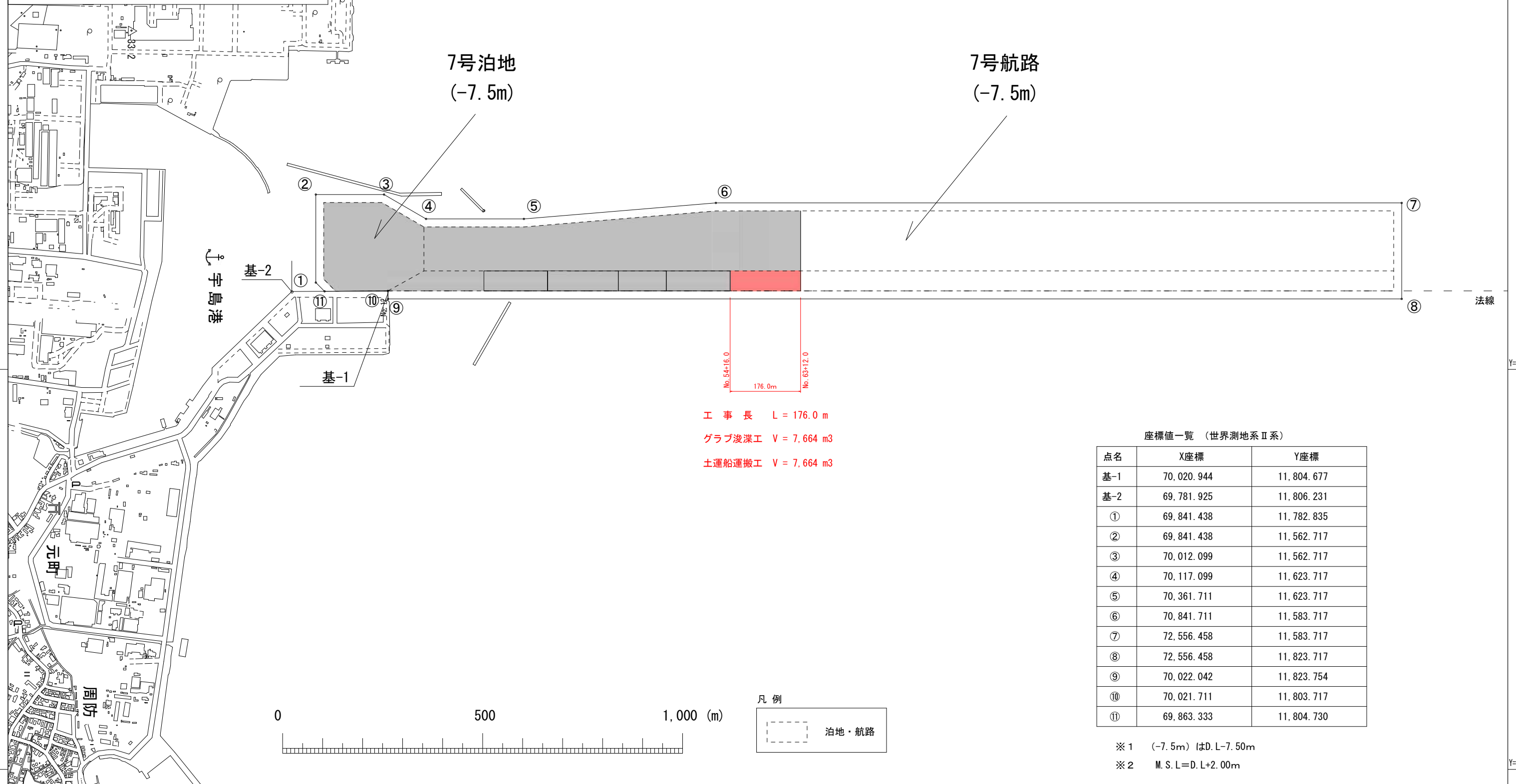
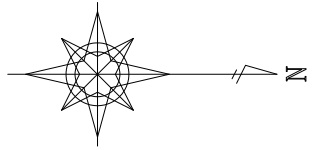


实施

工事年度	令和 7 年		度起工 災害定	第 35761 - 001 号	
工 事 名	宇島港 7 号航路浚渫工事（R 7）				
路 線 名	宇島港	線 筋	地 区	橋	
工事箇所	豊前	市 郡	町 村	大字	宇島 地内
図 面 名	平面図				
縮 尺	1:10,000	図面番号	全 4 葉之内 1 号		
事務所名	福岡県京築県土整備事務所				
認 □ 当	初	実 ■ 当	初	□ 査	定
可 □ 第	回変更	施 □ 第	回変更	□	

※この図面は縮小版です

平面図



点名	X座標	Y座標
基-1	70,020.944	11,804.677
基-2	69,781.925	11,806.231
①	69,841.438	11,782.835
②	69,841.438	11,562.717
③	70,012.099	11,562.717
④	70,117.099	11,623.717
⑤	70,361.711	11,623.717
⑥	70,841.711	11,583.717
⑦	72,556.458	11,583.717
⑧	72,556.458	11,823.717
⑨	70,022.042	11,823.754
⑩	70,021.711	11,803.717
⑪	69,863.333	11,804.730

※1 (-7.5m) はD. L-7.50m
 ※2 M. S. L=D. L+2.00m

実施

工 事 年 度	令和7年度 起工 第35761-001号
工 事 名	宇島港 7号航路浚渫工事 (R7)
路 線 地 区 名	宇島港
工 事 箇 所	豊前 市 町 村 大字 宇島 地内
図 面 名	横断図 (1)
縮 尺	H=1:1,000 V=1: 50
図面番号	全4葉之内2号
事 務 所 名	福岡県京築県土整備事務所
認 可	<input type="checkbox"/> 当 初 実 施 <input checked="" type="checkbox"/> 当 初 査 定 <input type="checkbox"/> 第 回変更 <input type="checkbox"/> 第 回変更 <input type="checkbox"/>

(KNo. ~KNo.)

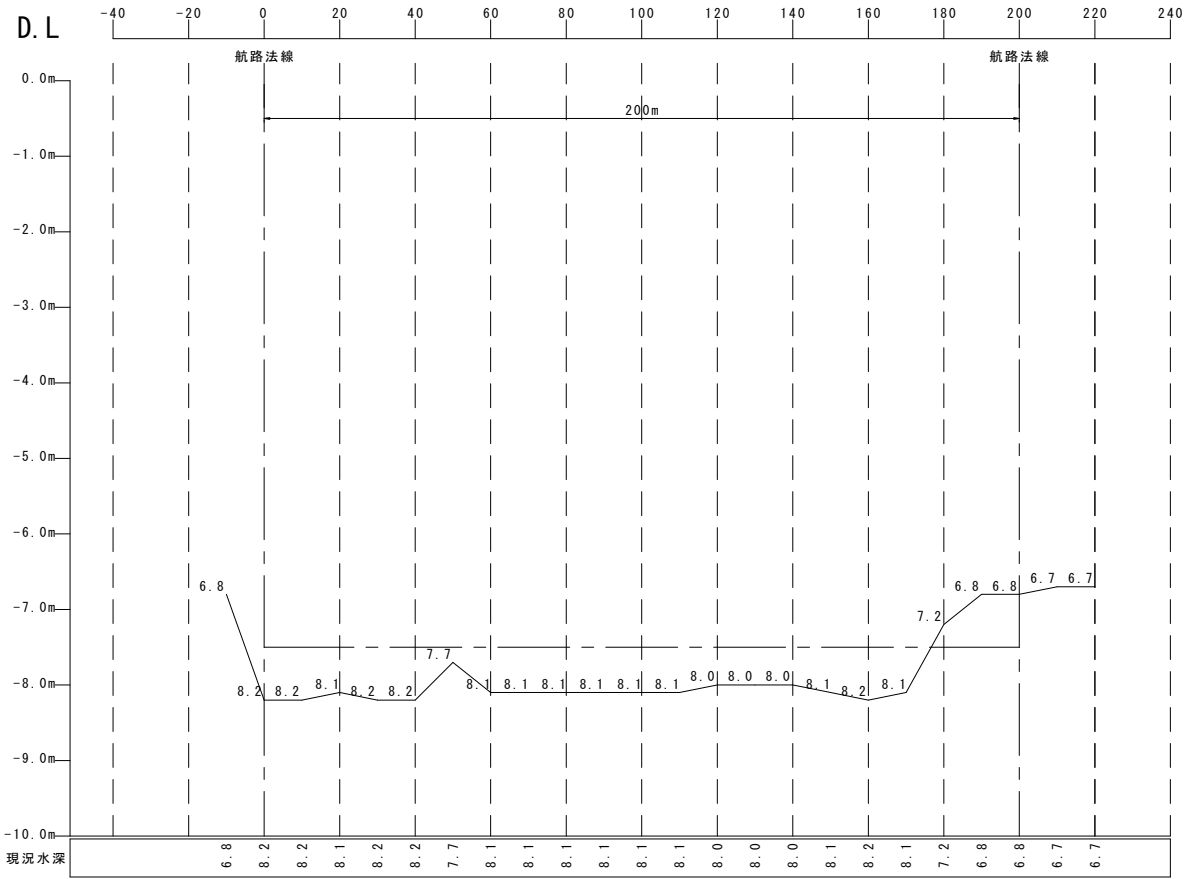
※この図面は縮小版です

M. S. L=D. L+2.00m

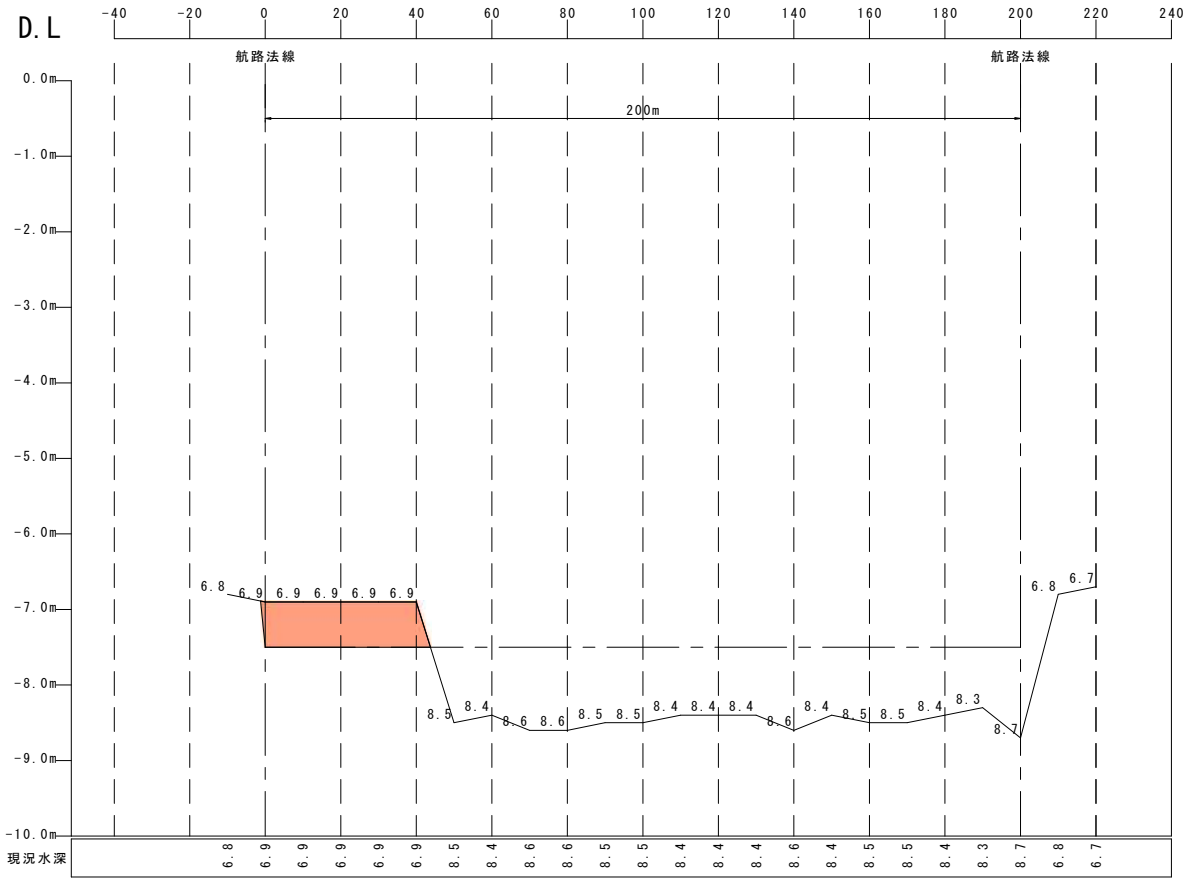
横断図 (1)

H=1:1,000
V=1: 50

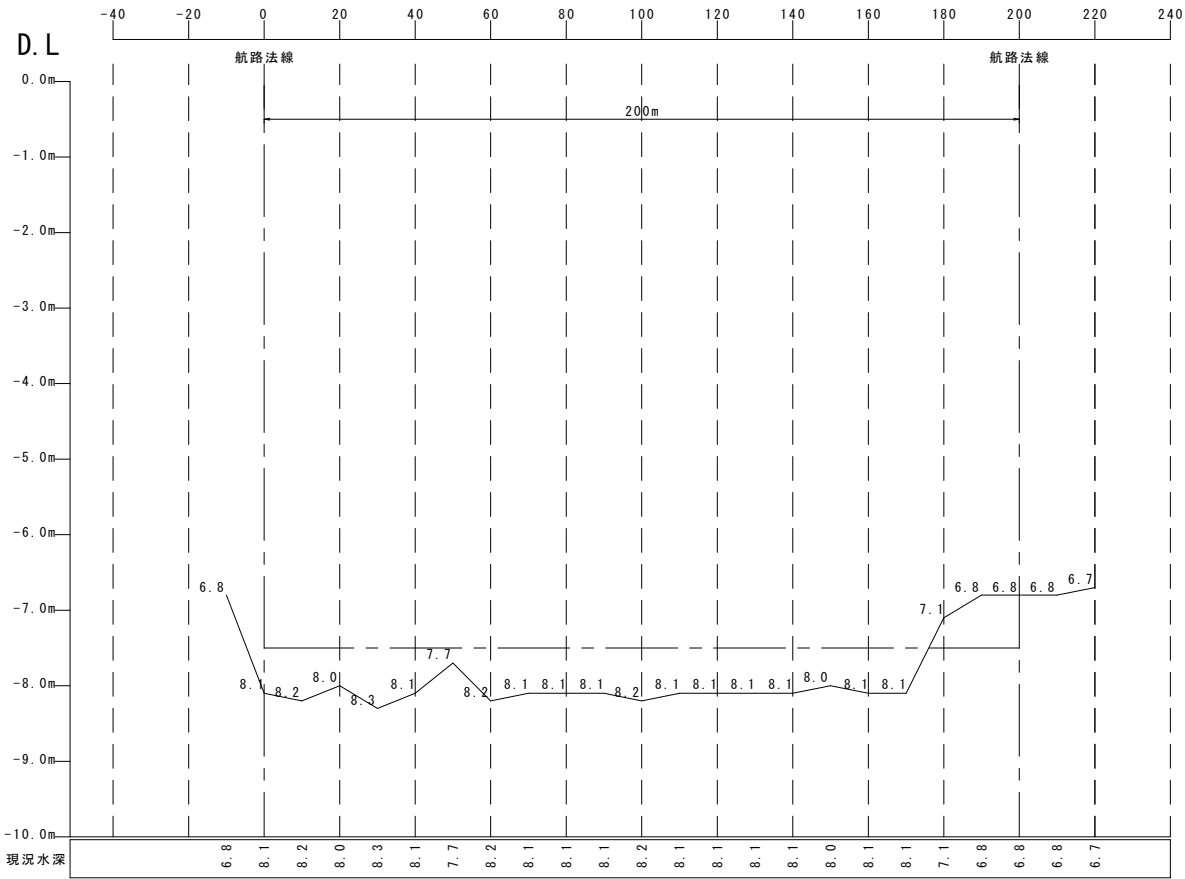
KNo. 55



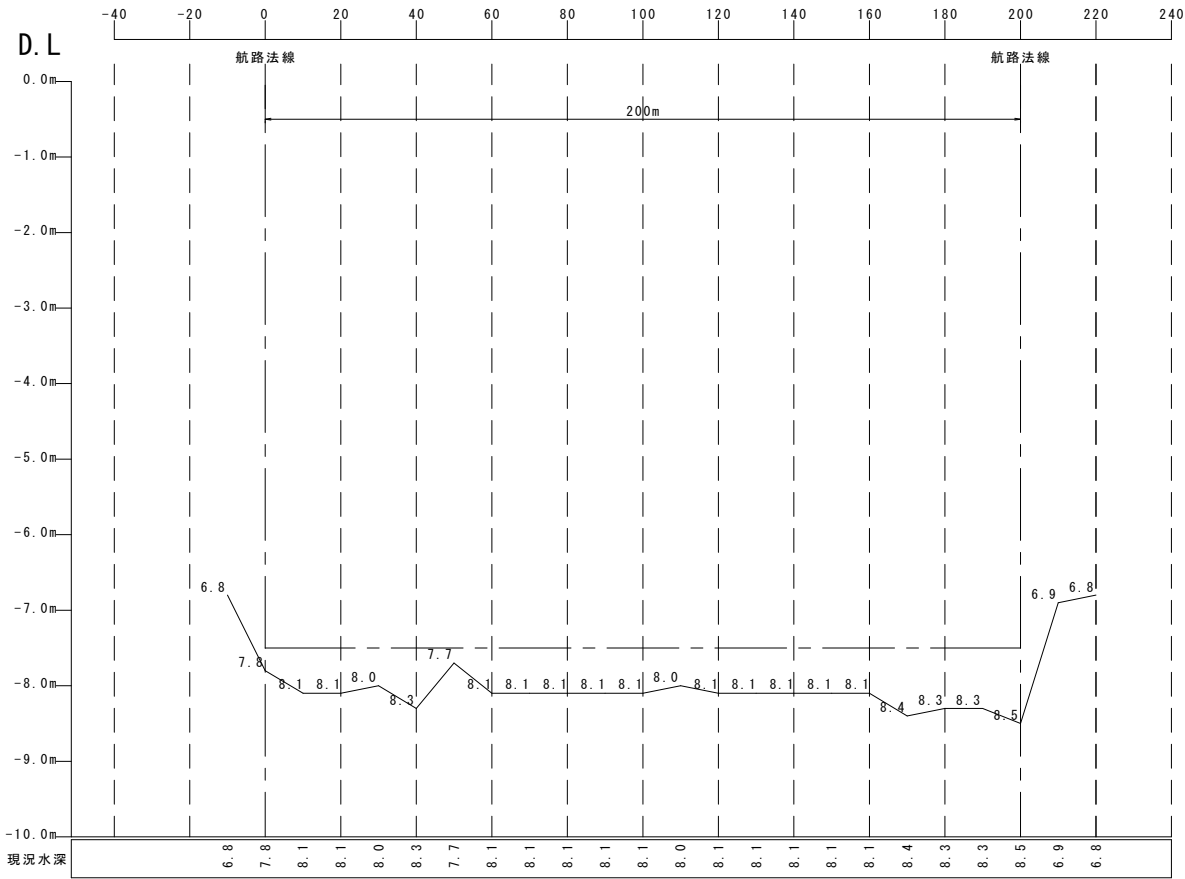
KNo. 57



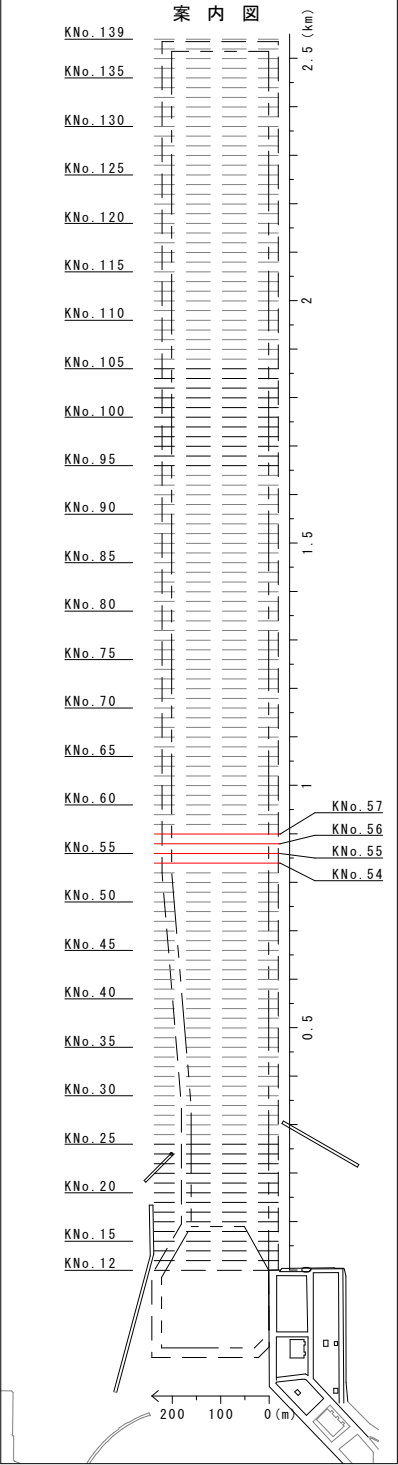
KNo. 54



KNo. 56



案 内 図



凡 例

- 令和4年度
- 規定水深 -7.5m
- 純土量
- 底面余掘
- 法面余掘

実施

工 事 年 度	令和7年度 起工 第35761-001号		
工 事 名	宇島港 7号航路浚渫工事 (R7)		
路 線 地 区 名	宇島港		
工 事 箇 所	豊前	市 郡	町村 大字 宇島 地内
図 面 名	横断図 (2)		
縮 尺	H=1:1,000 V=1: 50	図面番号	全4葉之内3号
事 務 所 名	福岡県京築県土整備事務所		
認 可	<input type="checkbox"/> 当 初 <input type="checkbox"/> 第 回 変 更	実 施 <input type="checkbox"/> 第 回 変 更	<input checked="" type="checkbox"/> 当 初 <input type="checkbox"/> 第 回 変 更 <input type="checkbox"/> 査 定

(KNo. ~KNo.)

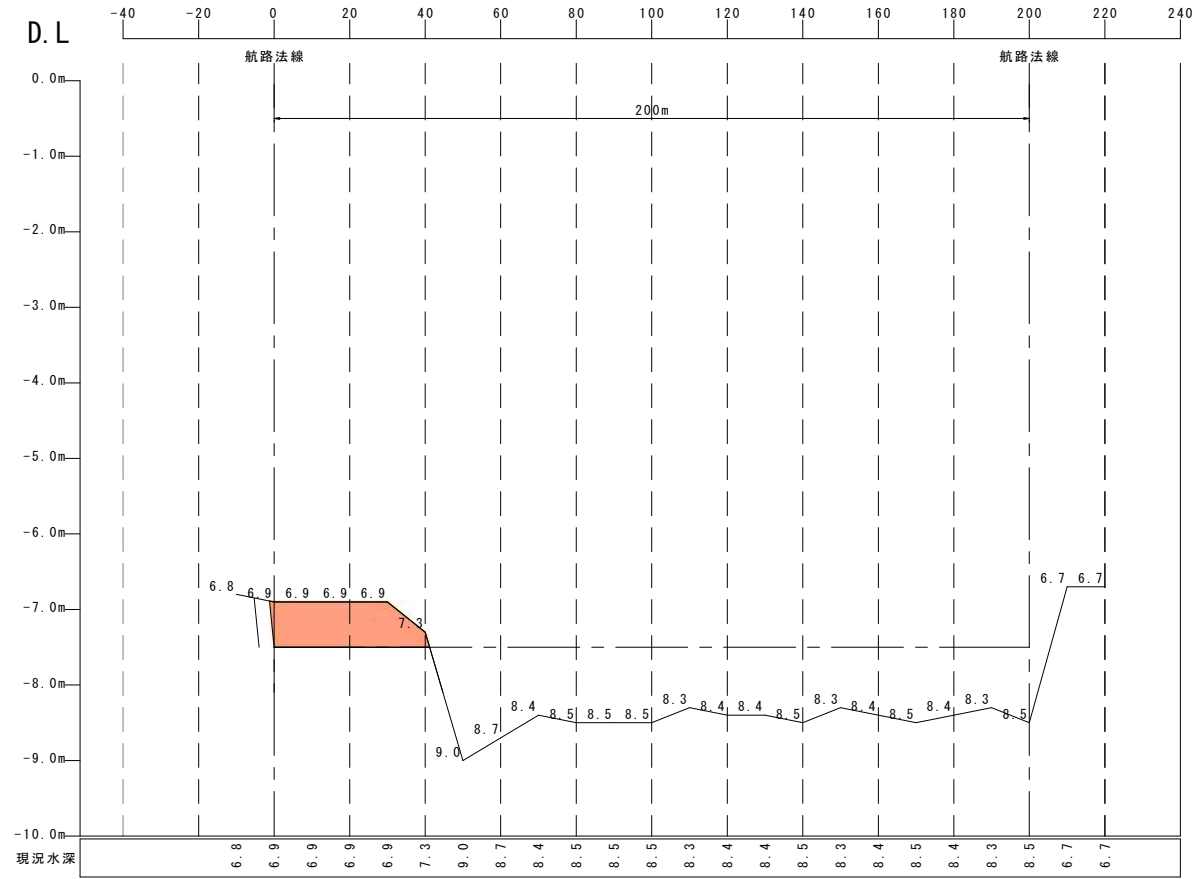
※この図面は縮小版です

横断図 (2)

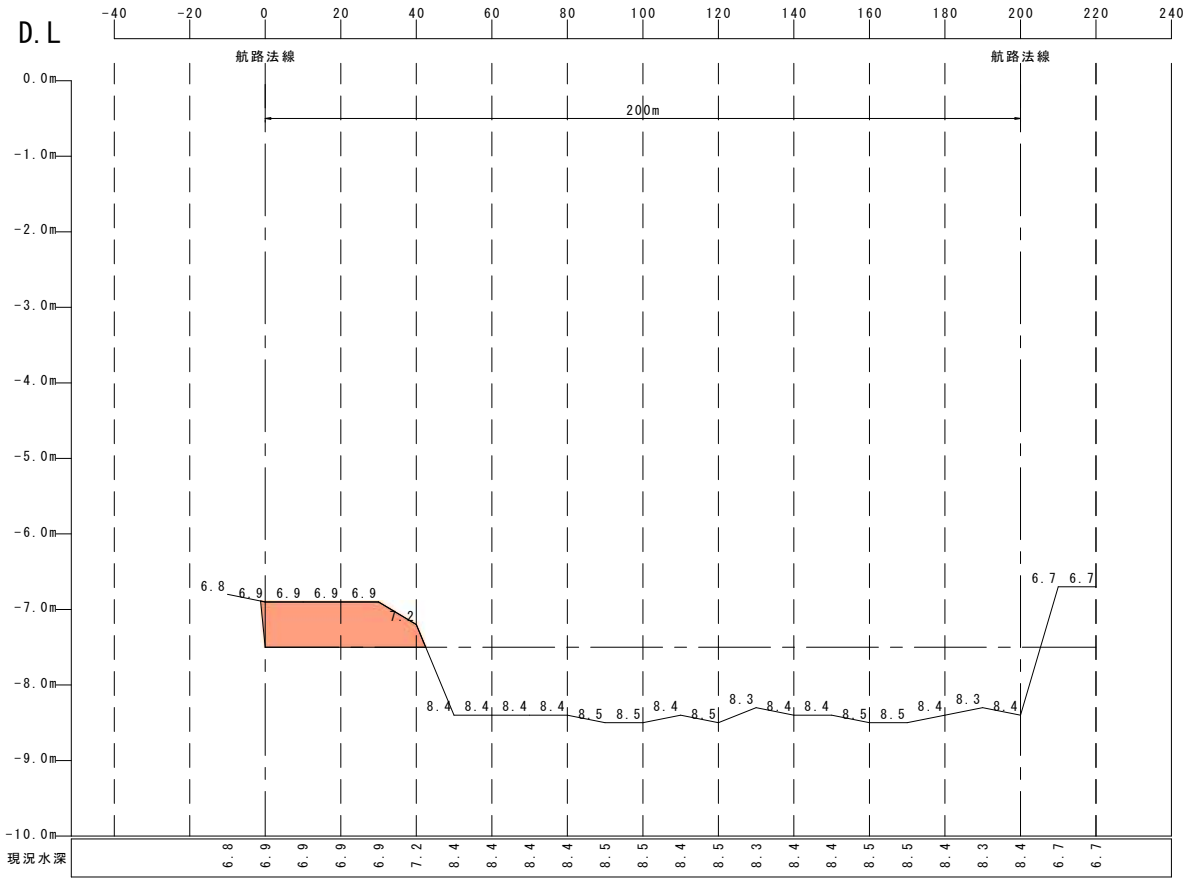
H=1:1,000
V=1: 50

M. S. L=D. L+2.00m

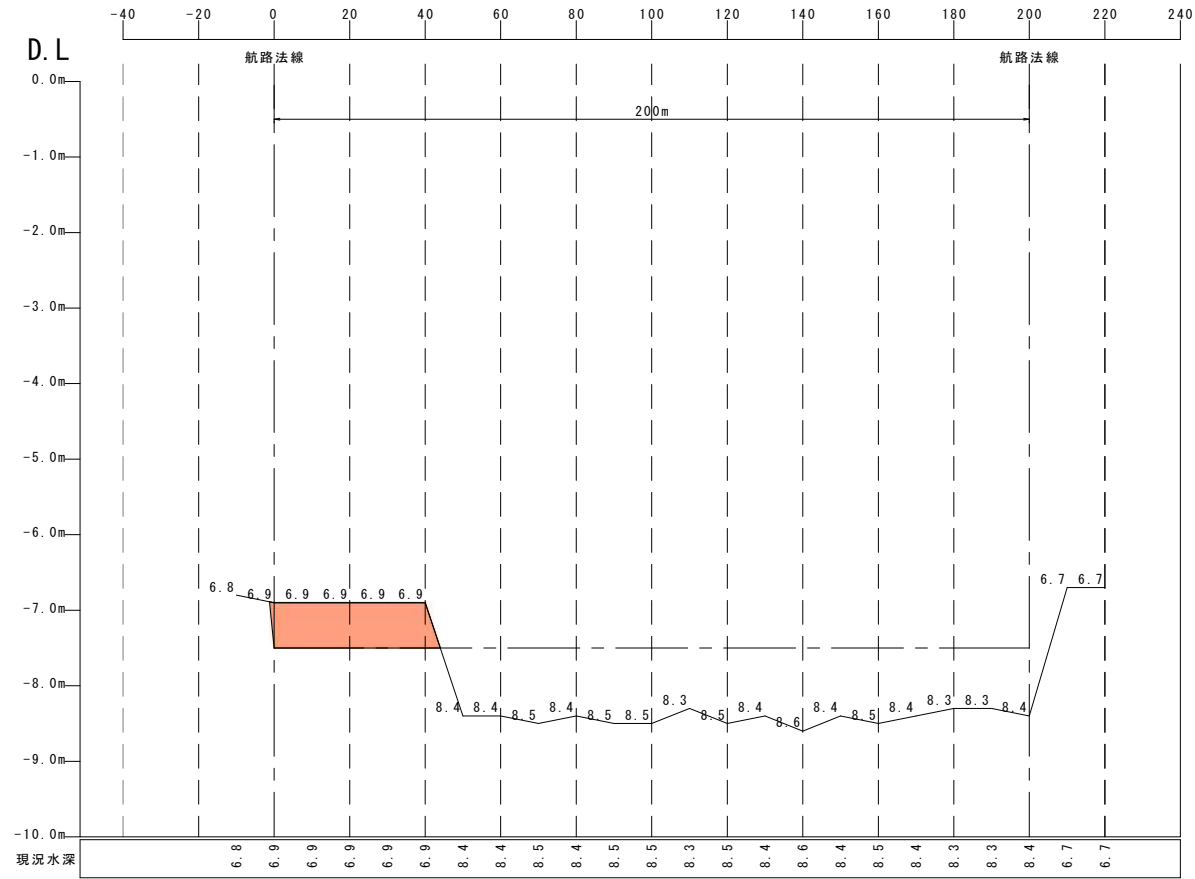
KNo. 59



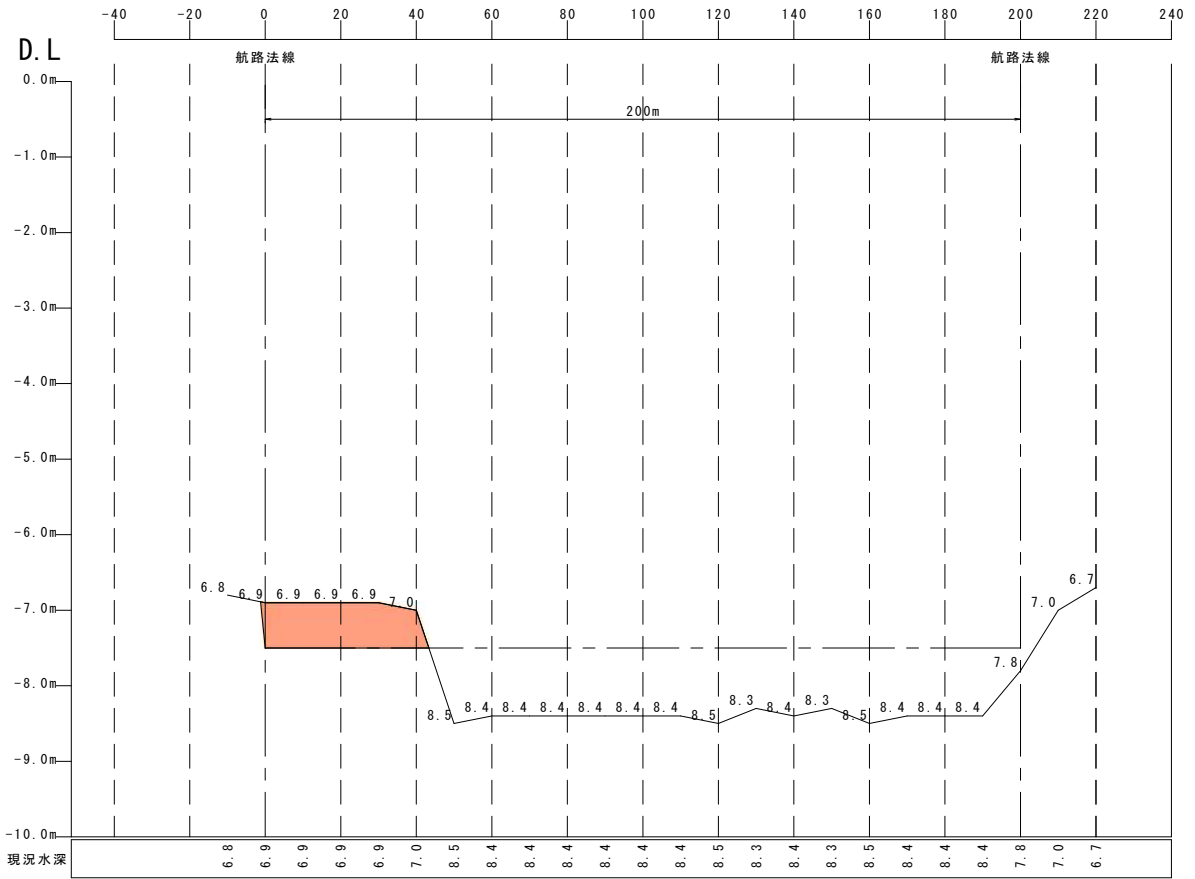
KNo. 61



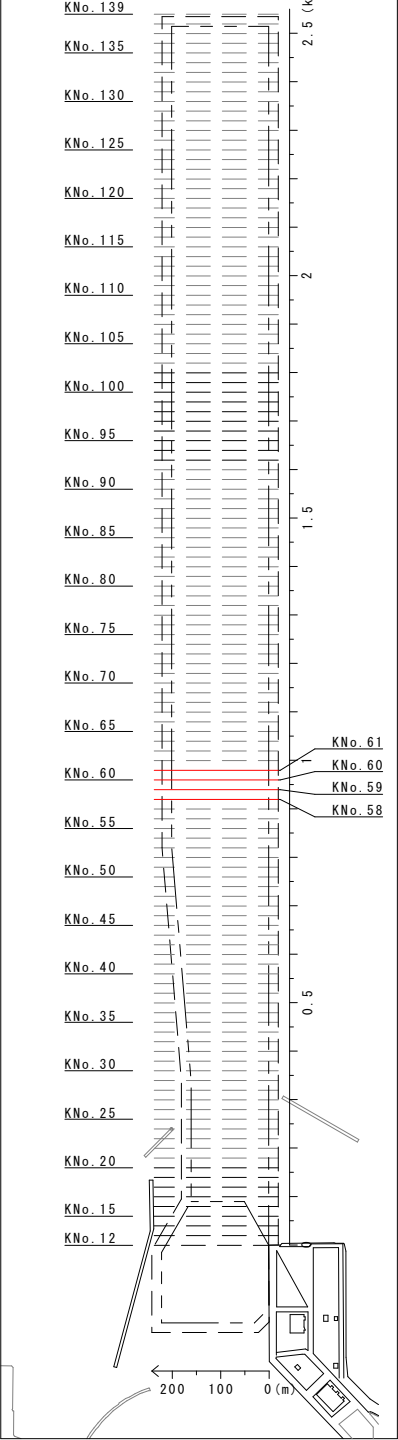
KNo. 58



KNo. 60



案 内 図



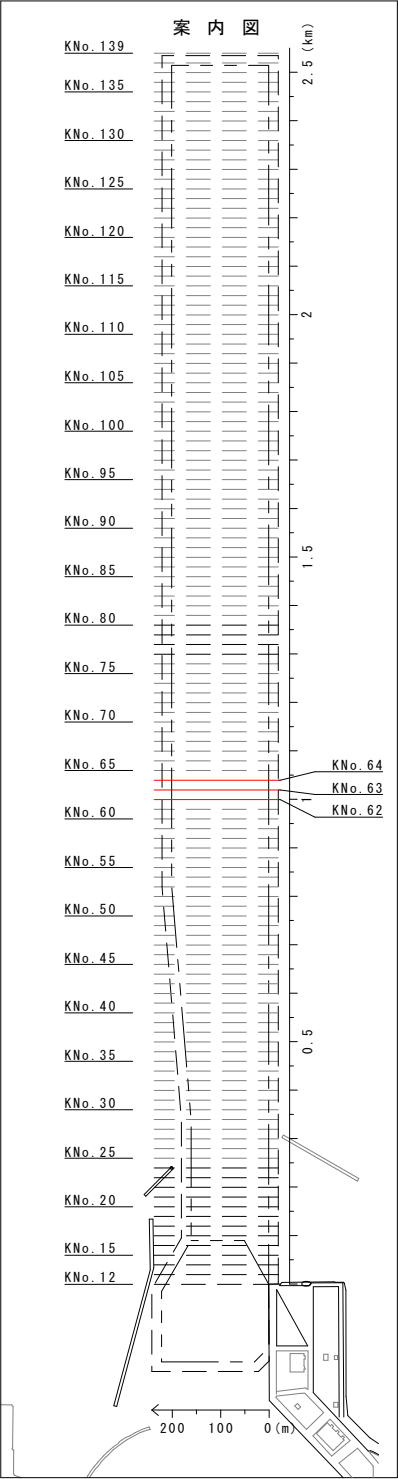
凡 例

- 令和4年度
- 規定水深 -7.5m
- 純土量
- 底面余掘
- 法面余掘

実施

工 事 年 度	令和7年度 起工 第35761-001号			
工 事 名	宇島港 7号航路浚渫工事(R7)			
路 線 地 区 名	宇島港			
工 事 箇 所	豊前	市	町 大字 宇島 地内	
図 面 名	横断面(3)			
縮 尺	H=1:1,000 V=1: 50	図面番号	全4葉之内4号	
事 務 所 名	福岡県京築県土整備事務所			
認 可	<input type="checkbox"/> 当 初 <input type="checkbox"/> 第 回変更	実 施	<input checked="" type="checkbox"/> 当 初 <input type="checkbox"/> 第 回変更	<input type="checkbox"/> 査 定 <input type="checkbox"/>

(KNo. ~KNo.)



※この図面は縮小版です

横断面(3)

H=1:1,000
V=1: 50

M. S. L=D. L+2.00m

