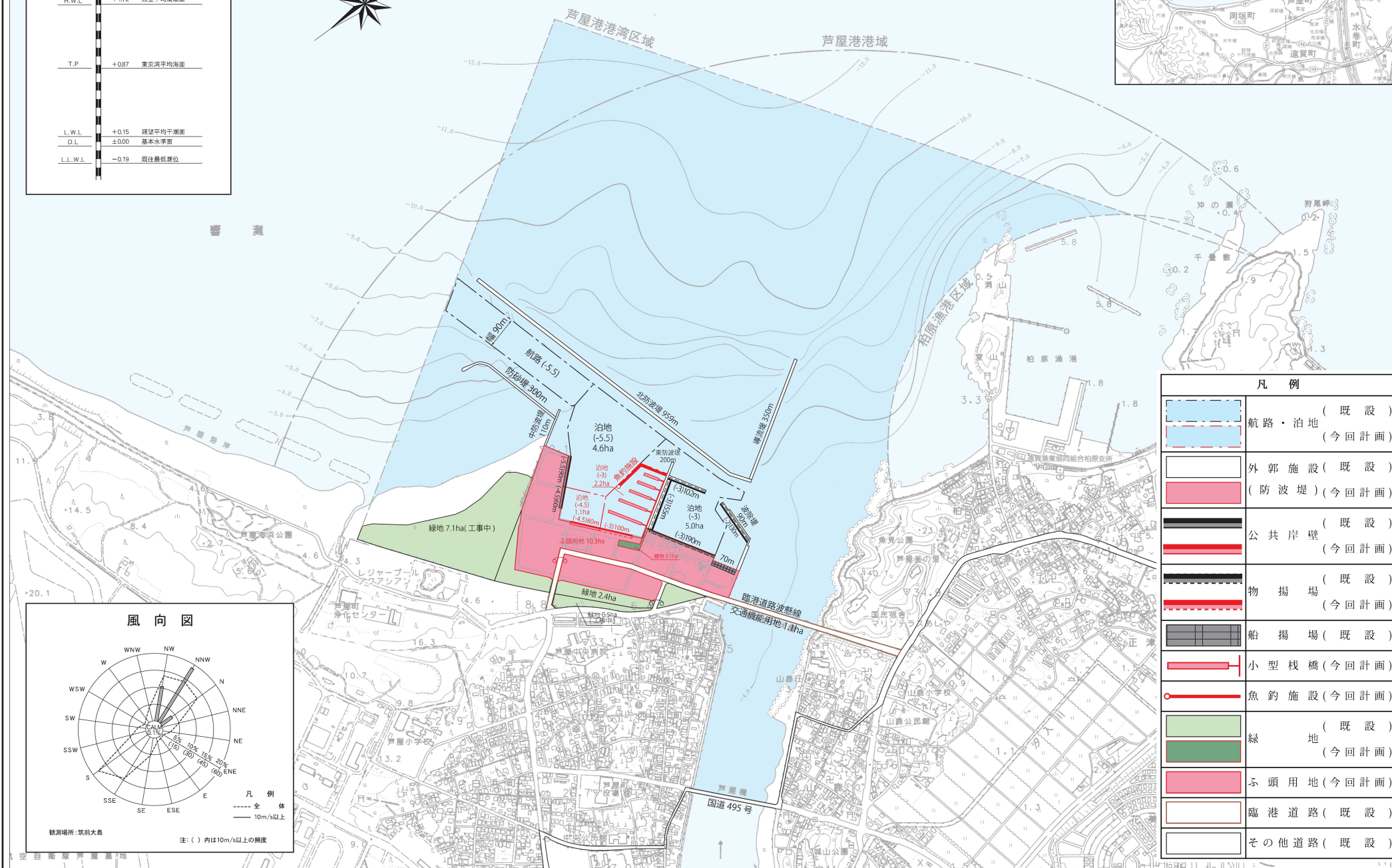
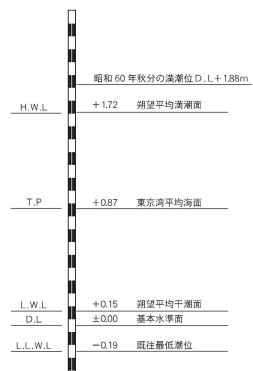


芦屋港港湾計画図

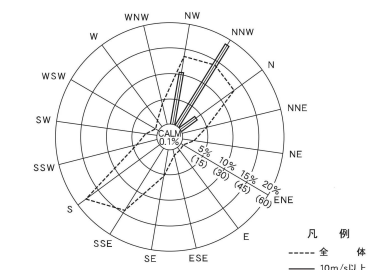
### 位置図



## 潮 位 図



風 向 図



観測場所：筑前大島

注: ( ) 内は10m/s以上の頻度

凡 例

	(既設)
	航路・泊地 (今回計画)
	外郭施設 (既設)
	(防波堤) (今回計画)
	(既設)
	公共岸壁 (今回計画)
	(既設)
	物揚場 (今回計画)
	船揚場 (既設)
	小型栈橋 (今回計画)
	魚釣施設 (今回計画)
	(既設)
	緑地 (今回計画)
	ふ頭用地 (今回計画)
	臨港道路 (既設)
	その他道路 (既設)