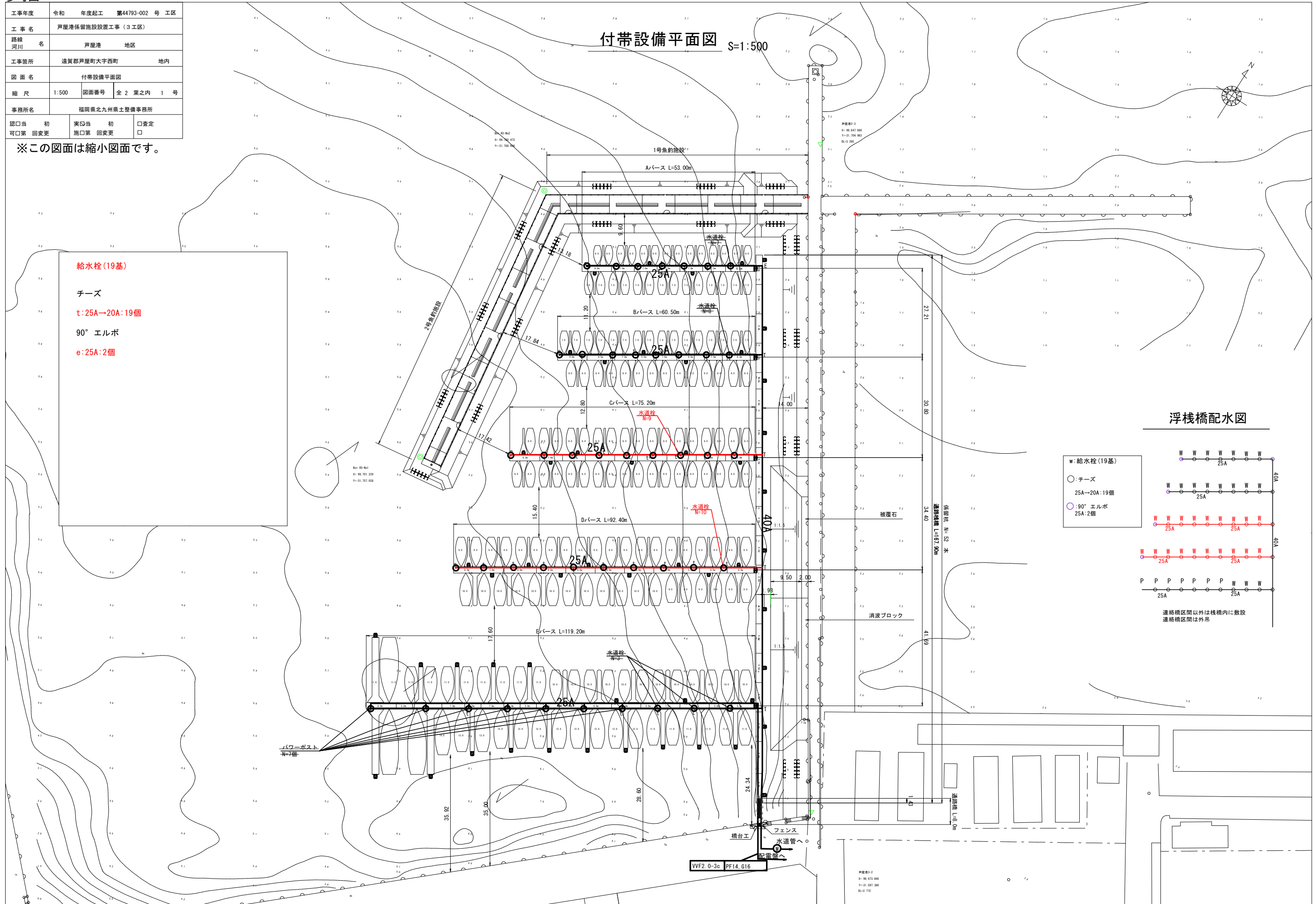


参考図

工事年度	令和	年度起工	第44793-002 号	工区
工 事 名	芦屋港保留施設設置工事（3工区）			
路線 河川	名	芦屋港	地区	
工事箇所	遠賀郡芦屋町大字西町			地内
図 面 名	付帯設備平面図			
縮 尺	1:500	図面番号	全 2 葉之内	1 号
事務所名	福岡県北九州県土整備事務所			
認可当 初 可口第 回変更	実定当 初 施口第 回変更		□査定 □	

※この図面は縮小図面です。



参 考 図

工事年度	令和 6 年 度起工 第 44793-002 号 工区		
工 事 名	芦屋港係留施設設置工事（3工区）		
路 線 名	芦屋港	線 筋 地区	
工事箇所	遠賀 市 芦屋 村 大字 西町 地内		
図 面 名	施工要領図		
縮 尺	S=1:1500	図面番号	全 2 葉之内 2 号
事務所名	福岡県北九州県土整備事務所		
認 可	<input type="checkbox"/> 当初 <input type="checkbox"/> 第 1 回変更	実 施	<input checked="" type="checkbox"/> 当初 <input type="checkbox"/> 第 1 回変更
	<input type="checkbox"/> 査 定		<input type="checkbox"/>

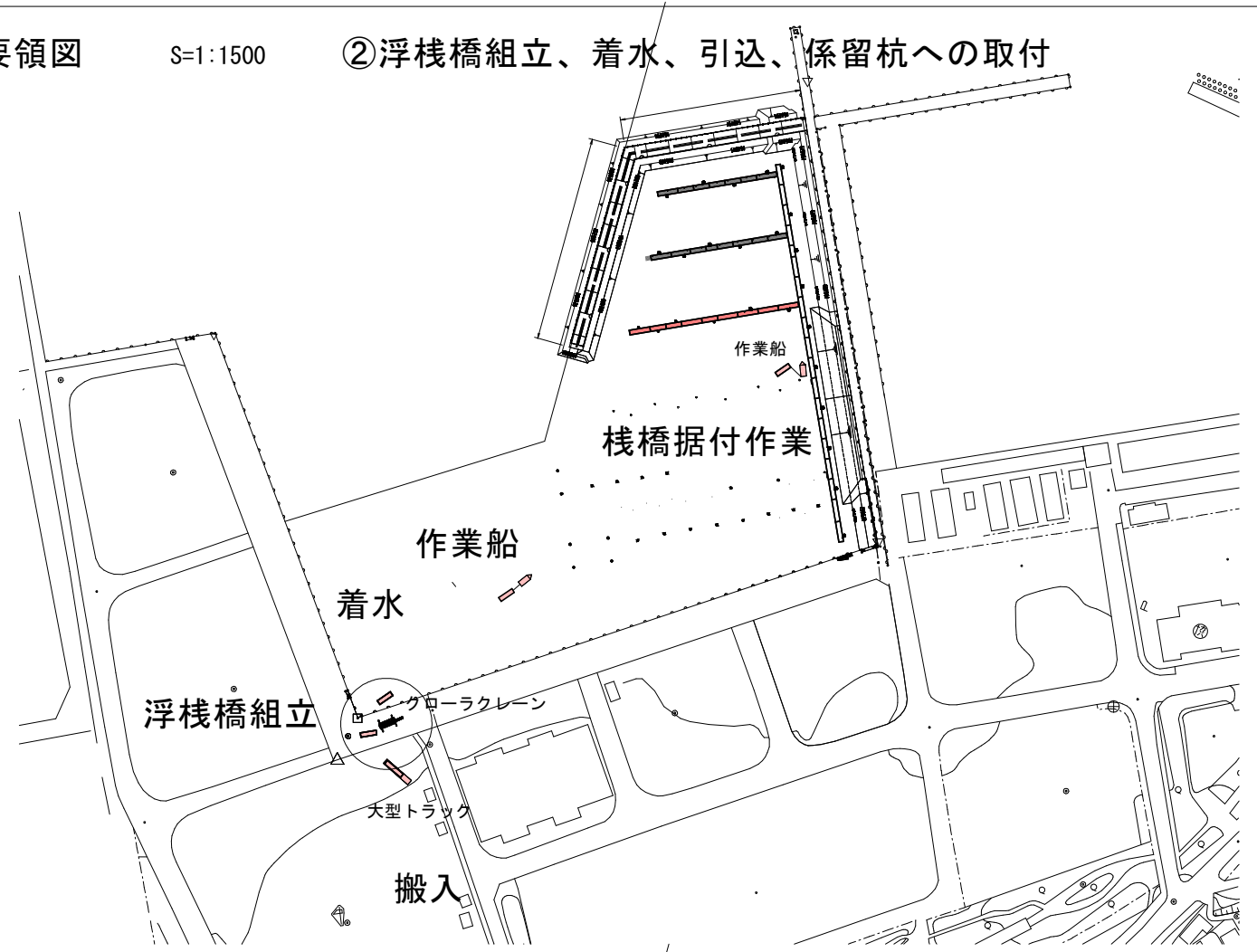
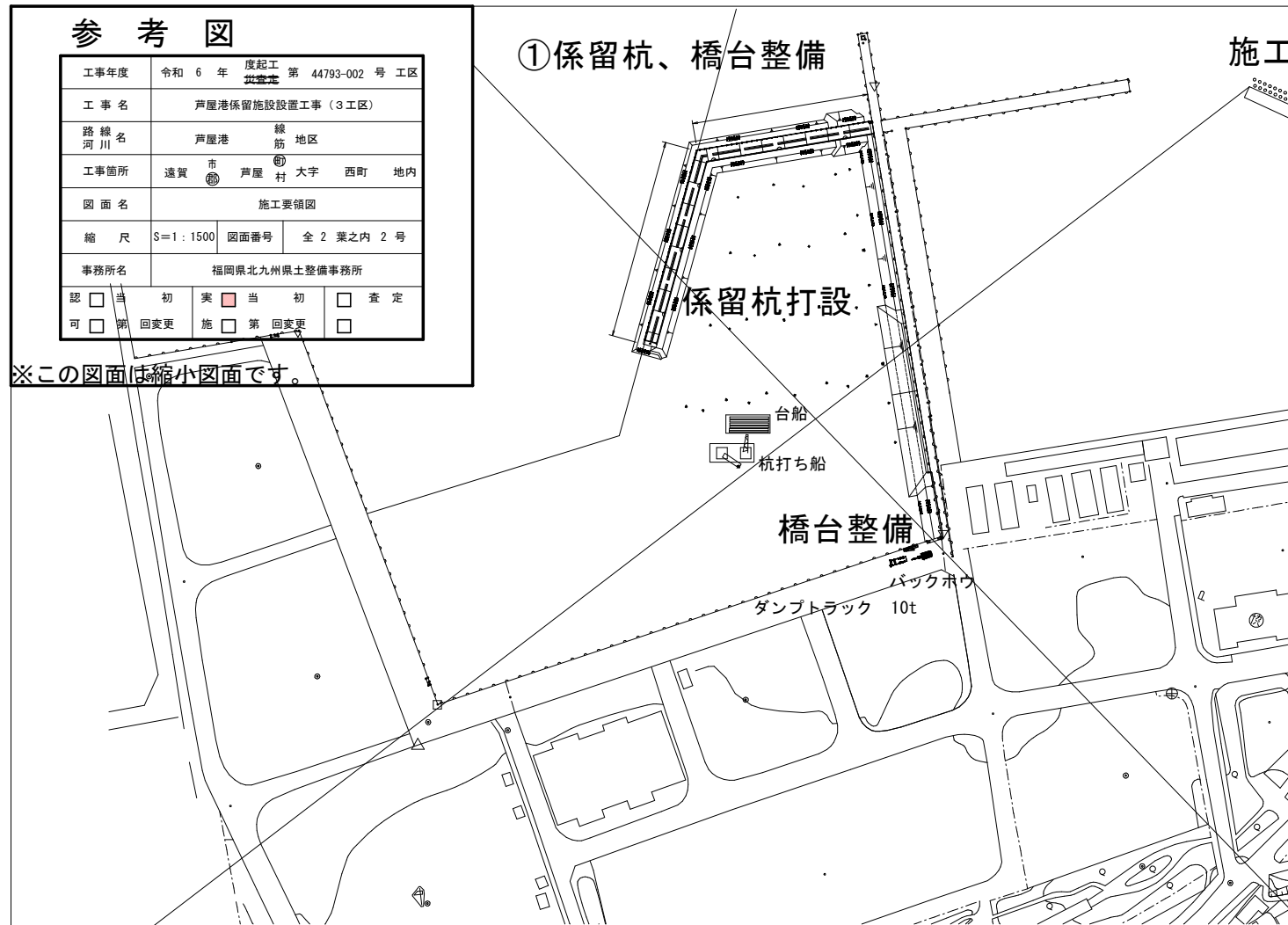
※この図面は縮小図面です。

①係留杭、橋台整備

施工要領図

S=1:1500

②浮栈橋組立、着水、引込、係留杭への取付



③連絡橋設置

④補助栈橋設置

