

担当事務所：久留米県土整備事務所

# 主要地方道 浮羽草野久留米線 (地徳工区) (交通安全事業(歩道設置))

## 1. 事業概要

### 1) 路線の概要

主要地方道浮羽草野久留米線は、うきは市浮羽町の一般国道210号を起点とし、久留米市御井旗崎2丁目の主要地方道久留米筑紫野線を終点とする総延長22.3kmの主要な幹線道路である。県南部を東西方向に広域的に連絡する一般国道210号を補完する重要な機能を担っている。

### 2) 事業の必要性

#### ○ 安全安心な交通空間の確保

本事業区間は、小学生、中学生の通学に利用されており、歩行者や自転車の利用が多い。本事業区間の前後は歩道が整備されているが、本区間は歩道が未整備で路側も狭く、通行者の安全性の向上を図る必要がある。

また、本事業区間は、久留米市の通学路交通安全対策プログラムにも通学路危険箇所として位置付けられており、歩道整備に早期に着手する必要がある。

### 3) 事業により期待される効果

#### ○ 安全安心な交通空間の確保

北側に歩道を整備するとともに、自転車通行のため、路肩を1.5m確保することにより、歩行者及び自転車の安全性の向上を図る。

## 2. 現道の状況

- 自動車交通量：6,515台/日 (R3センサス)
- 自転車交通量：62台/12h (R5.11実施)
- 歩行者交通量：61人/12h (R5.11実施)
- 通学路：法指定、学校指定
- 交通事故発生状況：1件 (平成28年～令和2年)

## 3. 計画内容

- 箇所名：久留米市田主丸町地徳～竹野
- 延長・幅員：L=400m W=6.5(12.0)m
- 全体事業費：C=5.0億円
- 事業着手年度：令和6年度
- 完成目標年度：令和13年度

## 4. その他特記事項

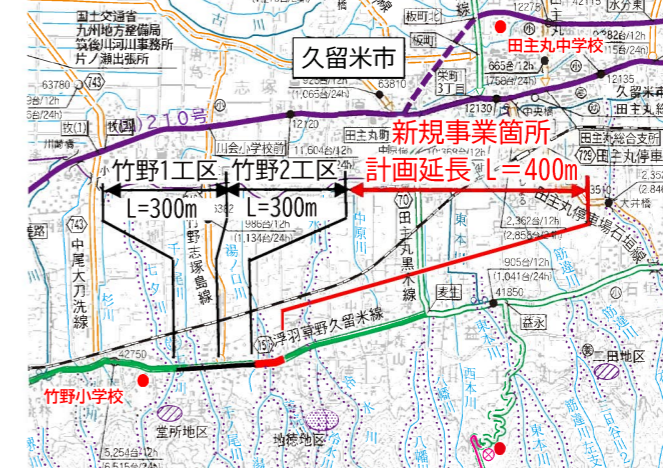
### ・ 事業に対する要望・協力体制

- 要望書：竹野小学校PTAからの要望 (令和5年10月)
- 久留米市からの要望 (令和5年10月)

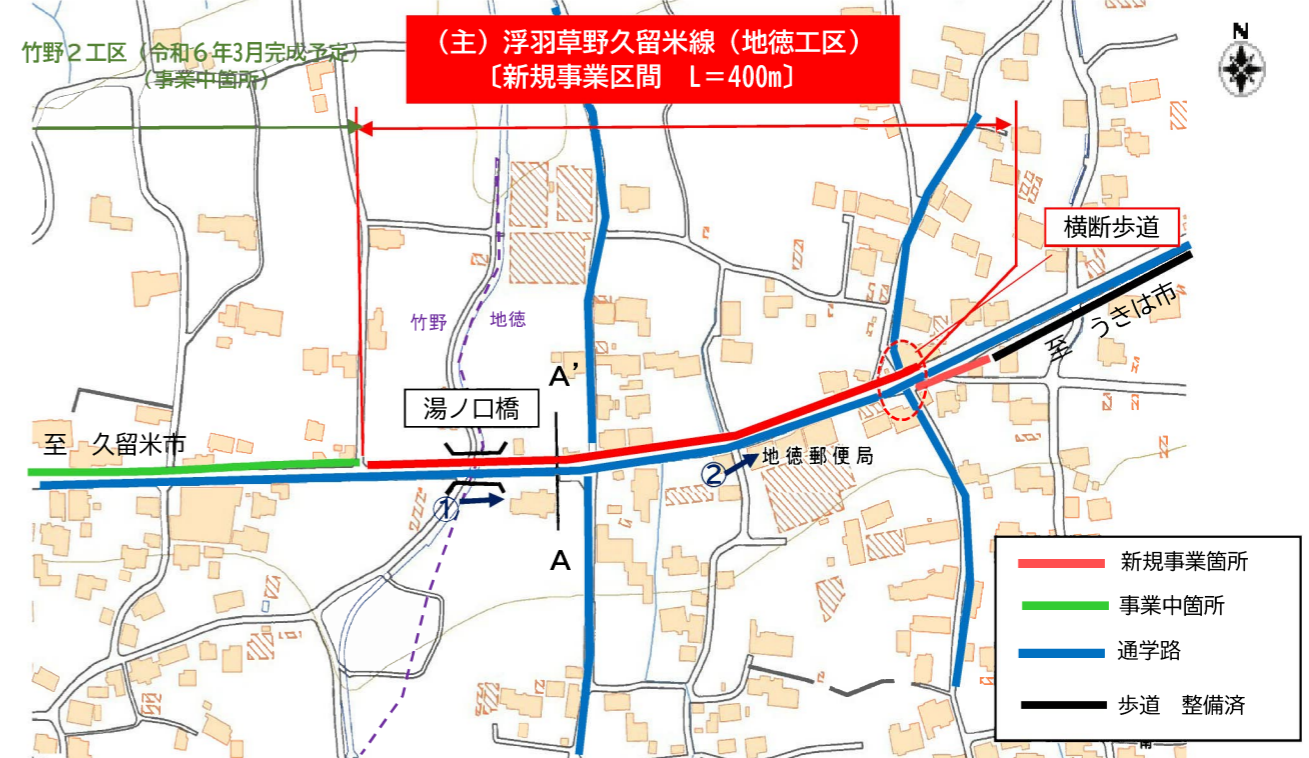
【位置図】



【管内図】

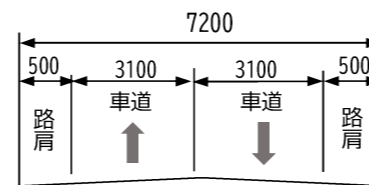


【平面図】

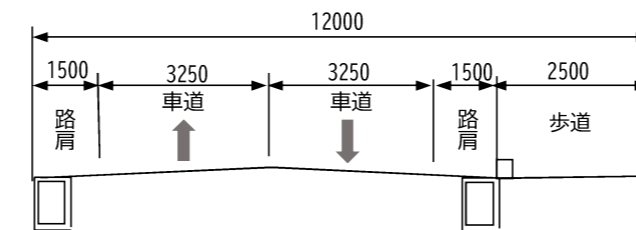


【標準横断面図】 (A-A')

(現道)




(計画)



【上記幅員構成については、警察協議を行い決定】

【現況写真】

①通学状況 (歩行者)



②通学状況 (歩行者)

