

## 第21期 第12回福岡県内水面漁場管理委員会 次第

1 日 時 令和5年5月11日（木） 公聴会終了後～

2 場 所 福岡市博多区東公園7-7  
福岡県庁北棟4階 漁業調整委員会室

3 議 題

(1) 福岡県内水面漁場計画の改正について（答申）

(2) 第5種共同漁業権にかかる増殖目標数量に関する委員会告示について（協議）

(3) その他

## 福岡県内水面漁場計画（改正）案

1 福岡県内水面漁場計画を下記のとおり定め、公示する。

(1) 漁業権に関する事項

①～⑤ 省略

⑥公示番号 内区第6号 (削除)

⑦～⑪ (省略)

⑫公示番号 内区第12号 (削除)

⑬～⑳ (省略)

㉑公示番号 内共第1号

ア 漁場の位置 矢部川水系の本流及び支派流の流域

イ 漁場の区域 基点「第1号」及び「第2号」を結ぶ直線から上流の矢部川本流（ダムを含む。）及び同支派流の区域。ただし、基点「第3号」及び「第4号」を結ぶ直線から下流の沖端川、基点「第5号」及び「第6号」を結ぶ直線から下流の花宗川、基点「第7号」及び「第8号」を結ぶ直線から下流の山ノ井川、基点「第9号」及び「第10号」を結ぶ直線から下流の塩塚川並びにこれらの河川の支派流を除く。

基点第1号 福岡県柳川市大和町と同市三橋町境標柱（矢部川右岸側）

基点第2号 基点「第1号」から真方位130度10分の方位線と対岸との交点

基点第3号 福岡県柳川市保加町、出の橋下流側右岸橋台角

基点第4号 福岡県柳川市上町、出の橋下流側左岸橋台角

基点第5号 福岡県三潞郡大木町大字筏溝、観音丸井樋右岸側角

基点第6号 福岡県三潞郡大木町大字筏溝、観音丸井樋左岸側角

基点第7号 福岡県筑後市大字山ノ井秋松、秋松橋下流側右岸橋台角

基点第8号 福岡県筑後市大字山ノ井秋松、秋松橋下流側左岸橋台角

基点第9号 福岡県柳川市佃町番所、番所橋下流側右岸橋台角

基点第10号 福岡県柳川市大和町明野番所、番所橋下流側左岸橋台角

ウ 漁業の種類及び漁業時期

漁業種類	漁業の名称	漁業時期
第一種共同漁業	しじみ漁業	1月1日から12月31日まで
第五種共同漁業	あゆ漁業	6月1日から12月31日まで
〃	こい漁業	1月1日から12月31日まで
〃	ふな漁業	〃
〃	うなぎ漁業	〃
〃	やまめ（えのは）漁業	〃
〃	おいかわ（はや）漁業	〃
〃	うぐい（いだ）漁業	〃

〃	すっぽん漁業	〃
〃	もくずがに漁業	〃
〃	てながえび漁業	〃
〃	わかさぎ漁業	〃

- エ 存続期間 令和5年9月1日から令和15年8月31日まで  
 オ 個別漁業権又は団体漁業権の別 団体漁業権  
 カ 関係地区 福岡県柳川市、筑後市、八女市、みやま市瀬高町、みやま市山川町  
 キ 条件 なし

③公示番号 内共第2号

ア 漁場の位置 筑後川本流の福岡県久留米市城島町（基点第11号、基点第12号）から福岡県と大分県境（基点第13号、基点第14号）までの流域及び同支派流

イ 漁場の区域 基点「第11号」及び「第12号」を結ぶ直線と基点「第13号」及び「第14号」を結ぶ直線との間の筑後川の本流（久留米市小森野地先の宝満川及び新宝満川を含む。）、小石原川・佐田川（ダムを含む。）及び同支派流（三井郡太刀洗町、床島堰から小石原川に通ずる放水路を含む。）、基点「第21号」及び「第22号」を結ぶ直線から下流の赤谷川、基点「第23号」及び「第24号」を結ぶ直線から下流の隈の上川、基点「第25号」及び「第26号」を結ぶ直線から下流の巨瀬川並びに基点「第27号」及び「第28号」を結ぶ直線から下流の広川（白口川を除く。）の区域

- 基点第11号 福岡県久留米市城島町と同市三潞町境標柱  
 基点第12号 福岡県久留米市城島町下田、開平江川河口水門東角  
 基点第13号 大分県日田市大字夜明、夜明ダム堰堤右岸上流端  
 基点第14号 福岡県うきは市浮羽町三春、夜明ダム堰堤左岸上流端  
 基点第21号 福岡県朝倉市杷木林田、林田堰下流側右岸台角  
 基点第22号 福岡県朝倉市杷木林田、林田堰下流側左岸台角  
 基点第23号 福岡県うきは市吉井町桜井、長野橋下流側右岸橋台角  
 基点第24号 福岡県うきは市吉井町桜井、長野橋下流側左岸橋台角  
 基点第25号 福岡県久留米市大橋町合楽、大橋下流側右岸橋台角  
 基点第26号 福岡県久留米市大橋町合楽、大橋下流側左岸橋台角  
 基点第27号 福岡県久留米市荒木町藤田、庄井手堰下流側右岸台角  
 基点第28号 福岡県久留米市荒木町藤田、庄井手堰下流側左岸台角

ウ 漁業の種類及び漁業時期

漁業種類	漁業の名称	漁業時期
第五種共同漁業	あゆ漁業	5月20日から12月31日まで
〃	こい漁業	1月1日から12月31日まで
〃	てながえび漁業	〃
〃	ふな漁業	〃
〃	うなぎ漁業	〃
〃	もくずがに漁業	〃
〃	すっぽん漁業	〃
〃	おいかわ（はや）漁業	〃
〃	わかさぎ漁業	〃
〃	やまめ（えのは）漁業	〃

エ 存続期間 令和5年9月1日から令和15年8月31日まで

オ 個別漁業権又は団体漁業権の別 団体漁業権

カ 関係地区 福岡県久留米市、筑後市、三井郡大刀洗町、うきは市、朝倉市、朝倉郡筑前町（ただし、朝倉郡筑前町赤坂、同町朝日、同町石櫃、同町櫛木、同町三箇山、同町四三嶋、同町篠隈、同町下高場、同町曾根田、同町長者町、同町砥上、同町中牟田、同町畑嶋、同町東小田、同町吹田、同町二、同町松延、同町三並、同町三牟田、同町安野を除く）、三潞郡大木町、佐賀県神埼市千代田町、三養基郡みやき町、佐賀市川副町、佐賀市諸富町、鳥栖市

キ 条件 なし

④公示番号 内共第3号

ア 漁場の位置 筑後川本流の福岡県久留米市城島町（基点第11号、基点第12号）から下流域及び同支派流

イ 漁場の区域 基点「第11号」及び「第12号」を結ぶ直線と基点「第15号」及び「第16号」を結ぶ直線との間の筑後川本流、基点「第17号」及び「第18号」を結ぶ直線から上流の早津江川、基点「第7号」及び「第8号」を結ぶ直線から下流の山ノ井川、基点「第29号」及び「第30号」を結ぶ直線から下流の開平江川、基点「第31号」及び「第32号」を結ぶ直線から下流の寒水川、基点「第33号」及び「第34号」を結ぶ直線から下流の井柳川、基点「第35号」及び「第36号」を結ぶ直線並びに基点「第37号」及び「第38号」を結ぶ直線から下流の大島江川、基点「第39号」及び「第40号」を結ぶ直線から下流の鯉津江川、基点「第41号」及び「第42号」を結ぶ直線から下流の田手川、基点「第43号」及び「第44号」を結ぶ直線から下流の城原川、基点「第45号」及び「第46号」を結ぶ直線から下流の佐賀江川並びに基点「第47号」及び「第48号」を結ぶ直線から下流の中地江川の区域

基点第11号 福岡県久留米市城島町と同市三潞町境標柱

基点第12号 福岡県久留米市城島町下田、開平江川河口水門東角

基点第15号 福岡県柳川市セツ家の南西角に設置した有明海佐賀・福岡両県漁場境界標柱石

基点第16号 佐賀県佐賀市川副町大字大詫間字元治搦の南東角に設置された有明海佐賀・福岡両県漁場境界標柱石

基点第17号 佐賀県佐賀市川副町大字大詫間字昭和搦西南角に設置した標柱

基点第18号 佐賀県佐賀市川副町大字犬井道字平和搦北東角に設置した標柱

基点第7号 福岡県筑後市大字山ノ井秋松、秋松橋下流側右岸橋台角

基点第8号 福岡県筑後市大字山ノ井秋松、秋松橋下流側左岸橋台角

基点第29号 佐賀県三養基郡みやき町大字西島、錠井樋右岸角

基点第30号 佐賀県三養基郡みやき町大字西島、錠井樋左岸角

基点第31号 佐賀県三養基郡みやき町大字西島、银杏橋下流側右岸橋台角

基点第32号 佐賀県三養基郡みやき町大字西島、银杏橋下流側左岸橋台角

基点第33号 佐賀県三養基郡みやき町大字東津、新中郷橋下流側右岸橋台角

基点第34号 佐賀県三養基郡みやき町大字東津、新中郷橋下流側左岸橋台角

- 基点第35号 佐賀県三養基郡みやき町向島、鐘つき井樋右岸角
- 基点第36号 佐賀県三養基郡みやき町向島、鐘つき井樋左岸角
- 基点第37号 佐賀県神埼市千代田町柳島、鐘つき井樋右岸角
- 基点第38号 佐賀県神埼市千代田町柳島、鐘つき井樋左岸角
- 基点第39号 佐賀県神埼市千代田町柳島、鯰津江井樋右岸角
- 基点第40号 佐賀県神埼市千代田町柳島、鯰津江井樋左岸角
- 基点第41号 佐賀県神埼市千代田町託田、城東橋下流側右岸橋台角
- 基点第42号 佐賀県神埼市千代田町下板、城東橋下流側左岸橋台角
- 基点第43号 佐賀県佐賀市蓮池町大字小松字堂地、新橋下流側右岸橋台角
- 基点第44号 佐賀県佐賀市蓮池町大字小松字堂地、新橋下流側左岸橋台角
- 基点第45号 佐賀県佐賀市諸富町大字大堂、加与丁橋下流側右岸橋台角
- 基点第46号 佐賀県佐賀市蓮池町大字蓮池、加与丁橋下流側左岸橋台角
- 基点第47号 佐賀県佐賀市蓮池町大字蓮池、中地橋下流側右岸橋台角
- 基点第48号 佐賀県佐賀市蓮池町大字貝島、中地橋下流側左岸橋台角

ウ 漁業の種類及び漁業時期

漁業種類	漁業の名称	漁業時期
第一種共同漁業	しじみ漁業	1月1日から12月31日まで
第五種共同漁業	こい漁業	〃
〃	てながえび漁業	〃
〃	ふな漁業	〃
〃	もくずがに漁業	〃
〃	うなぎ漁業	〃

エ 存続期間 令和5年9月1日から令和15年8月31日まで

オ 個別漁業権又は団体漁業権の別 団体漁業権

カ 関係地区 福岡県柳川市、大川市、三潞郡大木町、筑後市、久留米市（ただし、久留米市田主丸町、同市北野町を除く）、佐賀県神埼市千代田町、佐賀市川副町、佐賀市諸富町、三養基郡みやき町、鳥栖市

キ 条件 なし

⑤公示番号 内共第5号

ア 漁場の位置 八木山川本流及び同支派流の流域

イ 漁場の区域 基点「第51号」及び基点「第52号」を結ぶ直線と基点「第53号」及び基点「第54号」を結ぶ直線との間の八木山川本流（ダムを含む。）及び同支派流の区域

基点第51号 福岡県宮若市宮田天神下井堰の上流側右岸台角

基点第52号 福岡県宮若市宮田天神下井堰の上流側左岸台角

基点第53号 福岡県飯塚市八木山、女郎ヶ原橋の下流200メートル、八木山川右岸と支流の合流部の中央点

基点第54号 福岡県宮若市三ヶ畑、基点「第53号」から真方位250度の方位線と対岸との交点

ウ 漁業の種類及び漁業時期

漁業種類	漁業の名称	漁業時期
第五種共同漁業	あゆ漁業	6月1日から12月31日まで
〃	こい漁業	1月1日から12月31日まで

- エ 存続期間 令和5年9月1日から令和15年8月31日まで
- オ 個別漁業権又は団体漁業権の別 団体漁業権
- カ 関係地区 福岡県宮若市
- キ 条件 なし

②6 公示番号 内共第6号

- ア 漁場の位置 今川本流及び同支派流の流域
- イ 漁場の区域 基点「第55号」及び基点「第56号」を結ぶ直線から上流の今川本流（ダムを含む。）及び同支派流の区域  
 基点第55号 福岡県行橋市金屋、今川ダム右岸側角から下流200メートルの右岸側に設置した標識  
 基点第56号 福岡県行橋市東大橋、今川ダム左岸側角から下流200メートルの左岸側に設置した標識

ウ 漁業の種類及び漁業時期

漁業種類	漁業の名称	漁業時期
第一種共同漁業	しじみ漁業	1月1日から12月31日まで
第五種共同漁業	あゆ漁業	6月1日から12月31日まで
〃	こい漁業	1月1日から12月31日まで
〃	ふな漁業	〃
〃	うなぎ漁業	〃
〃	わかさぎ漁業	〃
〃	おいかわ（はや）漁業	〃
〃	やまめ（えのは）漁業	〃
〃	すっぽん漁業	〃
〃	もくずがに漁業	〃

- エ 存続期間 令和5年9月1日から令和15年8月31日まで
- オ 個別漁業権又は団体漁業権の別 団体漁業権
- カ 関係地区 福岡県田川郡添田町、同郡赤村、京都郡みやこ町（ただし、京都郡みやこ町勝山池田、同町勝山岩熊、同町勝山上田、同町勝山浦河内、同町勝山大久保、同町勝山上矢山、同町勝山黒田、同町勝山長川、同町勝山松田、同町勝山箕田、同町勝山宮原、同町勝山矢山を除く）、行橋市
- キ 条件 なし

②7 公示番号 内共第7号

- ア 漁場の位置 祓川本流及び同支派流の流域
- イ 漁場の区域 基点「第57号」及び「第58号」を結ぶ直線から上流の祓川本流（ダムを含む。）及び同支派流の区域  
 基点第57号 福岡県行橋市杳尾、杳尾橋下流側右岸橋台角  
 基点第58号 福岡県行橋市今井、杳尾橋下流側左岸橋台角

ウ 漁業の種類及び漁業時期

漁業種類	漁業の名称	漁業時期
第一種共同漁業	しじみ漁業	1月1日から12月31日まで
第五種共同漁業	あゆ漁業	6月1日から12月31日まで
〃	こい漁業	1月1日から12月31日まで

〃	ふな漁業	〃
〃	うなぎ漁業	〃
〃	おいかわ(はや)漁業	〃
〃	もくずがに漁業	〃
〃	すっぽん漁業	〃
〃	やまめ(えのは)漁業	〃

エ 存続期間 令和5年9月1日から令和15年8月31日まで

オ 個別漁業権又は団体漁業権の別 団体漁業権

カ 関係地区 福岡県田川郡添田町、同郡赤村、京都郡みやこ町(ただし、京都郡みやこ町勝山池田、同町勝山岩熊、同町勝山上田、同町勝山浦河内、同町勝山大久保、同町勝山上矢山、同町勝山黒田、同町勝山長川、同町勝山松田、同町勝山箕田、同町勝山宮原、同町勝山矢山を除く)、行橋市

キ 条件 なし

㊸公示番号 内共第8号

ア 漁場の位置 岩岳川、佐井川の本流及び同支派流の流域

イ 漁場の区域 基点「第59号」及び基点「第60号」を結ぶ直線から上流の岩岳川の本流及び同支派流並びに基点「第61号」及び基点「第62号」を結ぶ直線から上流の佐井川の本流及び同支派流の区域

基点第59号 福岡県豊前市沓川、下ノ田堰右岸側角

基点第60号 福岡県豊前市沓川、下ノ田堰左岸側角

基点第61号 福岡県築上郡吉富町直江、延命堰右岸側角

基点第62号 福岡県築上郡吉富町直江、延命堰左岸側角

ウ 漁業の種類及び漁業時期

漁業種類	漁業の名称	漁業時期
第五種共同漁業	あゆ漁業	6月1日から12月31日まで
〃	こい漁業	1月1日から12月31日まで
〃	おいかわ(はや)漁業	〃
〃	あまご(えのは)漁業	〃

エ 存続期間 令和5年9月1日から令和15年8月31日まで

オ 個別漁業権又は団体漁業権の別 団体漁業権

カ 関係地区 福岡県築上郡吉富町、同郡上毛町、豊前市

キ 条件 なし

㊹公示番号 内共第9号

ア 漁場の位置 福岡県八女市黒木町本分

イ 漁場の区域 福岡県八女市黒木町本分、花宗池の全部

ウ 漁業の種類及び漁業時期

漁業種類	漁業の名称	漁業時期
第五種共同漁業	こい漁業	1月1日から12月31日まで
〃	ふな漁業	〃
〃	おいかわ(はや)漁業	〃
〃	わかさぎ漁業	〃

エ 存続期間 令和5年9月1日から令和15年8月31日まで

- オ 個別漁業権又は団体漁業権の別 団体漁業権
- カ 関係地区 福岡県八女市黒木町本分
- キ 条件 なし

⑩公示番号 内共第10号

- ア 漁場の位置 筑後川本流の福岡県久留米市城島町（基点第11号、基点第12号）から佐賀県三養基郡みやき町（基点第19号）及び福岡県久留米市（基点第20号）を結ぶ直線までの流域
- イ 漁場の区域 基点「第11号」及び「第12号」を結ぶ直線と基点「第19号」及び「第20号」を結ぶ直線との間の筑後川本流の区域
  - 基点第11号 福岡県久留米市城島町と同市三潴町境標柱
  - 基点第12号 福岡県久留米市城島町下田、開平江川河口水門東角
  - 基点第19号 佐賀県三養基郡みやき町江口大字豆津、豆津橋下流側右岸橋台角
  - 基点第20号 福岡県久留米市大石町、豆津橋下流側左岸橋台角

ウ 漁業の種類及び漁業時期

漁業種類	漁業の名称	漁業時期
第一種共同漁業	しじみ漁業	1月1日から12月31日まで

エ 存続期間 令和5年9月1日から令和15年8月31日まで

- オ 個別漁業権又は団体漁業権の別 団体漁業権
- カ 関係地区 福岡県三潴郡大木町、久留米市（ただし、久留米市田主丸町、同市北野町を除く）、筑後市、佐賀県神埼市千代田町、三養基郡みやき町、鳥栖市
- キ 条件 なし

2 漁業法施行規則（令和2年農林水産省令第47号）第24条各号に掲げる事項

- (1) 内水面漁場管理委員会の意見の概要及び当該意見の処理の結果 別添1のとおり
- (2) 漁場図 別添2のとおり

3 免許予定日

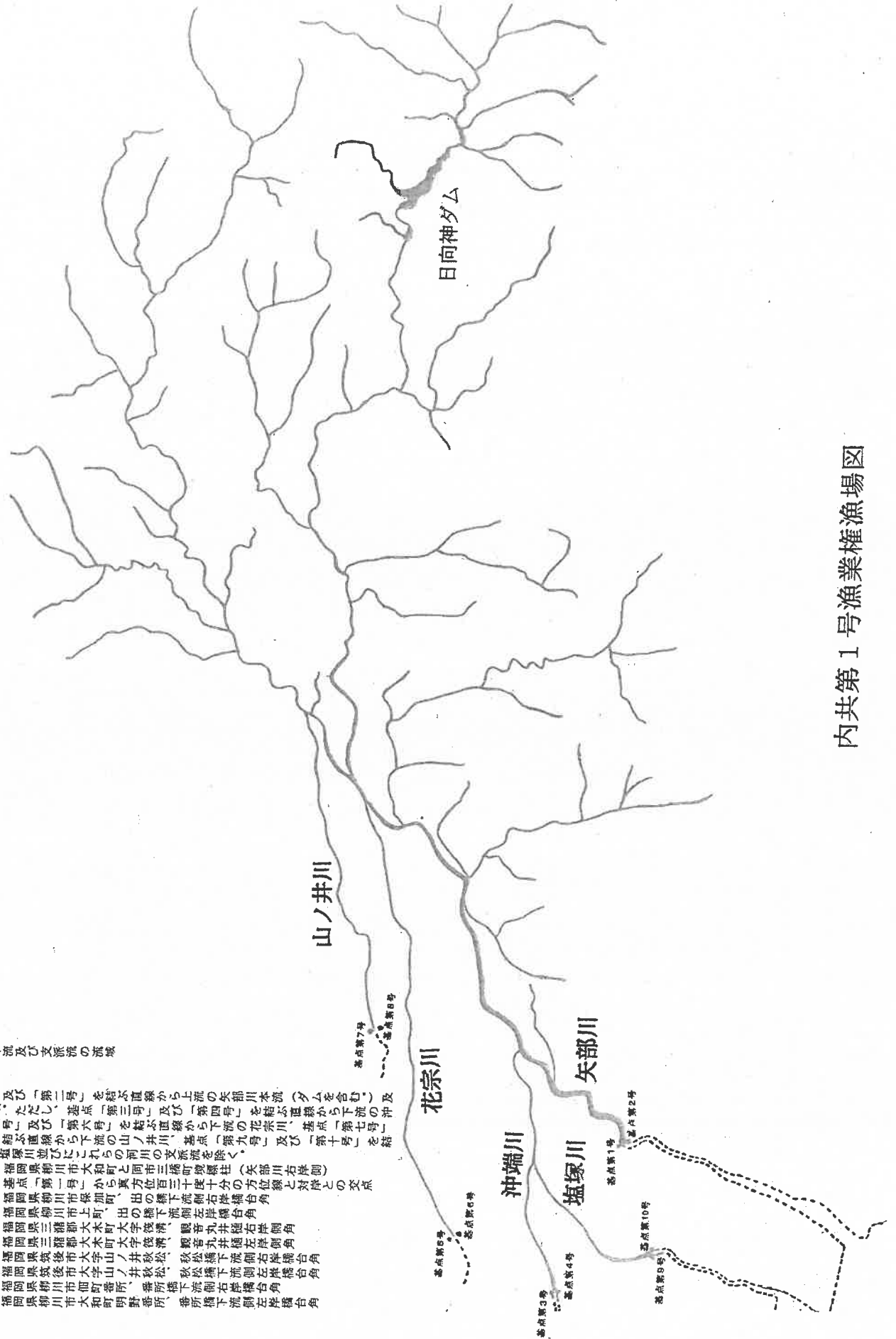
- (1) (省略)
- (2) 内共第1号から内共第10号まで 令和5年9月1日

4 3に係る申請期間

- (1) (省略)
- (2) 内共第1号から内共第10号まで 令和5年6月30日から同年7月31日まで

5 類似漁業権以外の漁業権 内区第18号





内共第1号漁業権漁場図

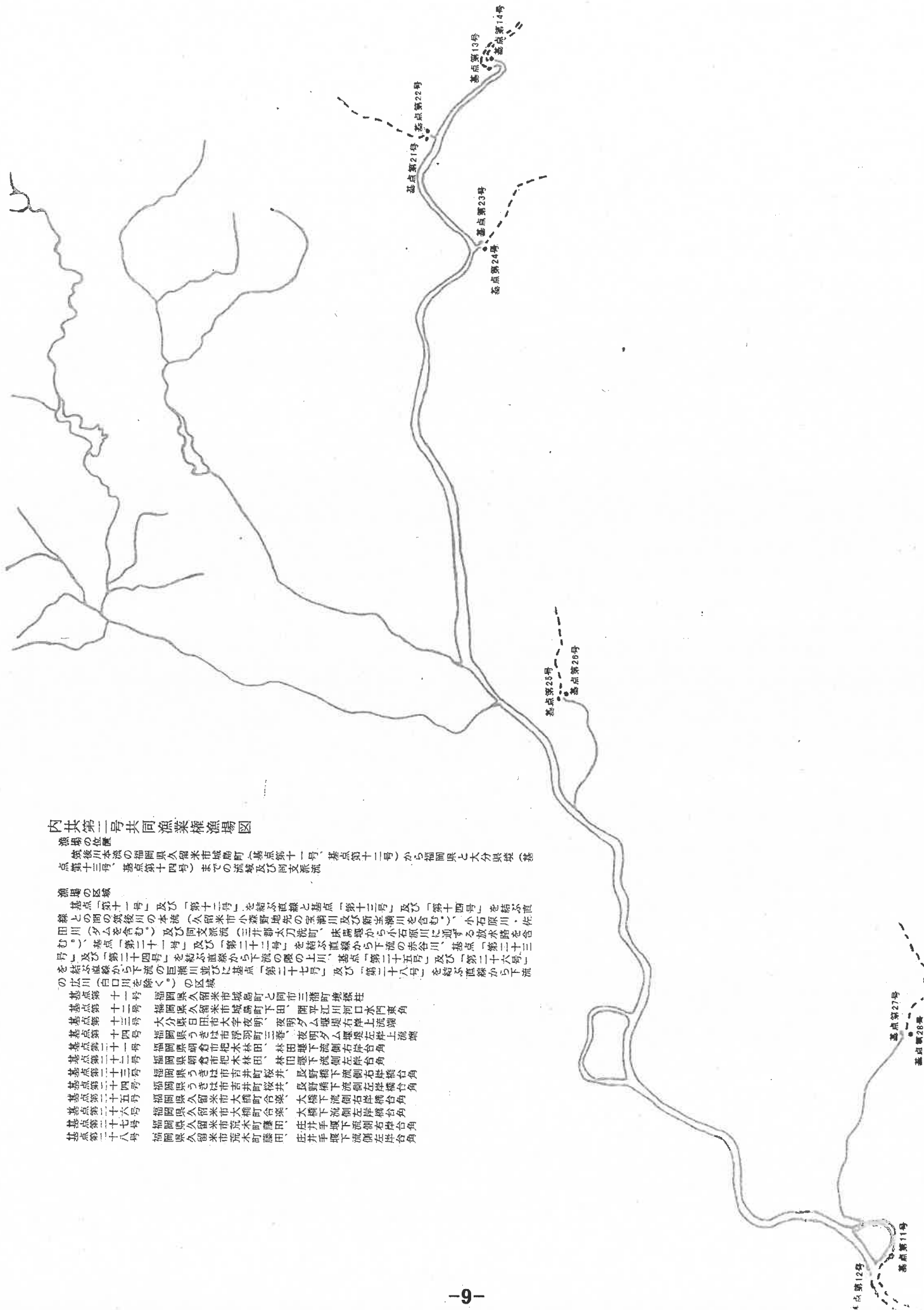
漁場の位置

矢部川水系の本流及び支流の流域

漁場の区域

基点「第一号」及び「第二号」を結ぶ直線から上流の矢部川本流（ダムを含む）及び  
 日向支流の流域、ただし、基点「第三号」及び「第四号」を結ぶ直線から下流の沖  
 及びひび「第八号」を結ぶ直線から下流の山ノ井川、基点「第九号」及び「第十号」を結  
 ぶ直線から下流の塩塚川並びにこれらの上流の支流を除く。

基点第一号 福岡県柳川市大和町と同市三橋町鏡橋柱（矢部川右岸側）  
 基点第二号 基点「第一号」から真方位互三十度十分の方位線と対岸との交点  
 基点第三号 福岡県柳川市保加町、田の樋下流右岸橋台角  
 基点第四号 福岡県柳川市上町、田の樋下流左岸橋台角  
 基点第五号 福岡県三郷郡大木町大字篠溝、観音丸井樋右岸側角  
 基点第六号 福岡県三郷郡大木町大字篠溝、観音丸井樋左岸側角  
 基点第七号 福岡県筑後市大字山ノ井秋松、秋松樋下流右岸橋台角  
 基点第八号 福岡県筑後市大字山ノ井秋松、秋松樋下流左岸橋台角  
 基点第九号 福岡県柳川市田町番所、番所樋下流右岸橋台角  
 基点第十号 福岡県柳川市大和町番所、番所樋下流左岸橋台角



内共第二号共同漁業権漁場図

漁場の位置

後川本流の福岡県久留米市城島町(基点第十一号、基点第十二号)から福岡県と大分県境(基点第十三号、基点第十四号)までの流線及び向支派流

漁場の区域

基点第十二号及び「第十二号」を結ぶ直線と基点第十三号及び「第十四号」を結ぶ直線との間の後川の本流(久留米市小森野地区の赤瀬川及び新芝瀬川を含む)、小石原川、佐田川(夕△を含む)、及び向支派流(三井郡杵臼郡、床島地区から小石原川に通ずる放水路を含む)及び「基点第二十一号」及び「第二十二号」を結ぶ直線から下流の赤谷川、基点「第二十三号」及び「第二十四号」を結ぶ直線から下流の隅の上川、基点「第二十五号」及び「第二十六号」を結ぶ直線から下流の巨瀬川並びに基点「第二十七号」及び「第二十八号」を結ぶ直線から下流の庄川(白口川を除く)の区域

- 基点第十一号 福岡県久留米市城島町と同市三瀬町境橋柱
- 基点第十二号 福岡県久留米市城島町下田平開平江川河口水門東角
- 基点第十三号 大分県日田市大字夜明、夜明夕△堰堤右岸上流端
- 基点第十四号 福岡県うきは市浮羽町三通、夜明夕△堰堤左岸上流端
- 基点第二十一号 福岡県朝倉市肥水林田、林田壘下流側右岸台角
- 基点第二十二号 福岡県朝倉市肥水林田、林田壘下流側左岸台角
- 基点第二十三号 福岡県うきは市若井町松井、長野橋下流側右岸橋台角
- 基点第二十四号 福岡県うきは市若井町松井、長野橋下流側左岸橋台角
- 基点第二十五号 福岡県久留米市大橋町合梁、大橋下流側右岸橋台角
- 基点第二十六号 福岡県久留米市大橋町合梁、大橋下流側左岸橋台角
- 基点第二十七号 福岡県久留米市荒木町藤田、庄井手堰下流側右岸台角
- 基点第二十八号 福岡県久留米市荒木町藤田、庄井手堰下流側左岸台角

内井第三号 共同漁業種漁場図

漁場の位置

筑後川本流の福岡県久留米市城島町(基点第十二号、基点第十三号)から下流域及び同

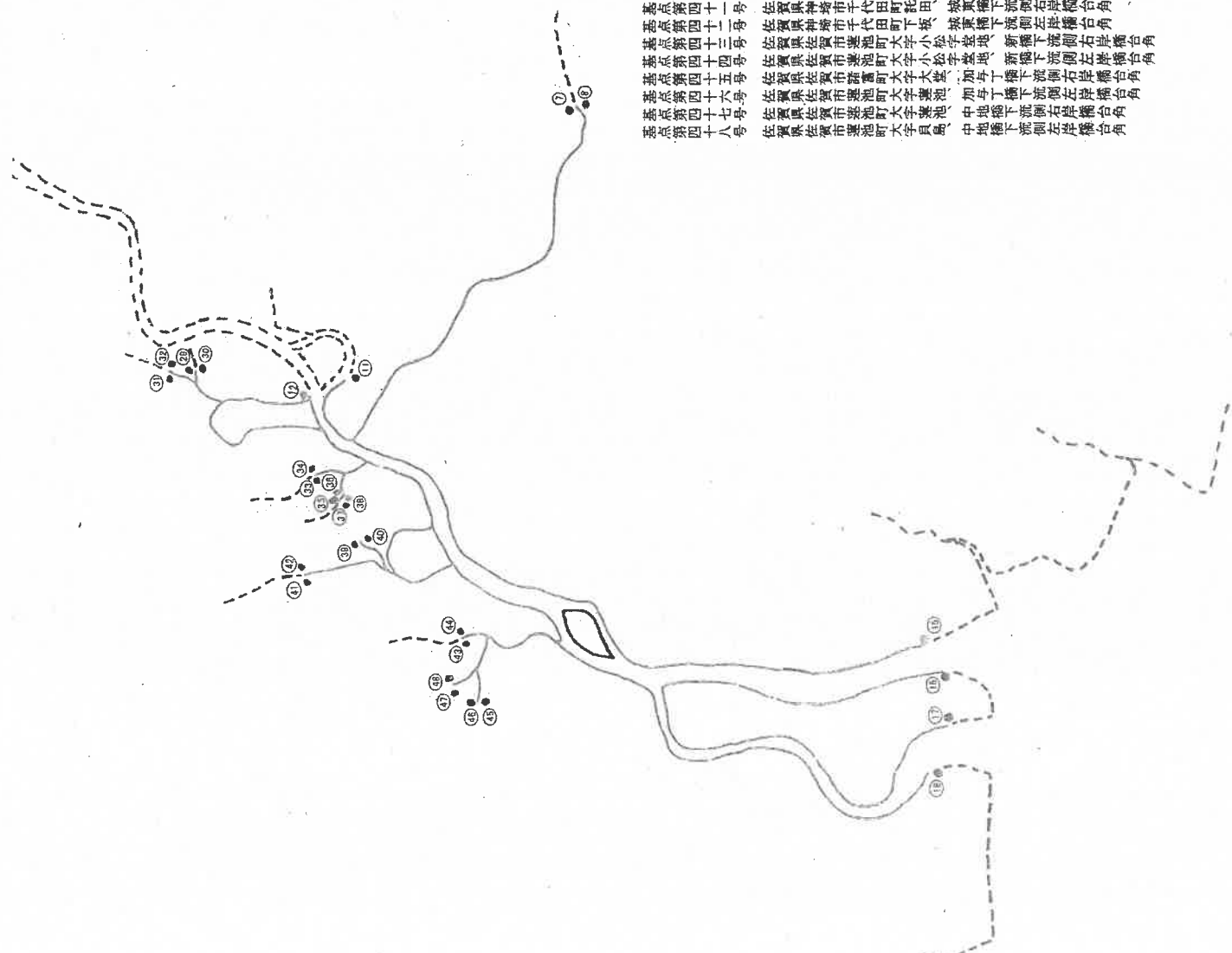
支派流

漁場の区域

基点「第十二号」及び「第十三号」を結ぶ直線と基点「第十五号」及び「第十六号」を結ぶ直線との間の筑後川本流、基点「第十七号」及び「第十八号」を結ぶ直線から上流の早津江川、基点「第七号」及び「第八号」を結ぶ直線から下流の山ノ井川、基点「第二十号」及び「第二十一号」を結ぶ直線から下流の開平江川、基点「第二十二号」及び「第二十三号」を結ぶ直線から下流の春水川、基点「第三十三号」及び「第三十四号」を結ぶ直線から下流の井柳川、基点「第三十五号」及び「第三十六号」を結ぶ直線並びに基点「第三十七号」及び「第三十八号」を結ぶ直線から下流の大倉江川、基点「第三十九号」及び「第四十号」を結ぶ直線から下流の越前江川、基点「第四十一号」及び「第四十二号」を結ぶ直線から下流の田手川、基点「第四十三号」及び「第四十四号」を結ぶ直線から下流の御原川、基点「第四十五号」及び「第四十六号」を結ぶ直線から下流の佐賀江川並びに基点「第四十七号」及び「第四十八号」を結ぶ直線から下流の中地江川の区域

- 基点第十二号 福岡県久留米市城島町と同市三津町御原庄
- 基点第十三号 福岡県久留米市城島町下田、開平江川河口本門東角
- 基点第十五号 福岡県柳川市七ツ家の西側に設置した有明海佐賀 福岡阿蘇漁場界
- 基点第十六号 佐賀県佐賀市川副町大字大谷間字元治郷の南東角に設置された有明海佐賀 福岡阿蘇漁場界

- 基点第十七号 佐賀県佐賀市川副町大字大谷間字元治郷の南東角に設置した漁場
- 基点第十八号 佐賀県佐賀市川副町大字大井道字平和郷北東角に設置した漁場
- 基点第七号 福岡県筑後市大字山ノ井秋松、秋松橋下流側右岸橋台角
- 基点第八号 福岡県筑後市大字山ノ井秋松、秋松橋下流側左岸橋台角
- 基点第十九号 佐賀県三養基郡みやき町大字西島、鏡井橋台角
- 基点第二十号 佐賀県三養基郡みやき町大字西島、鏡井橋台角
- 基点第二十一号 佐賀県三養基郡みやき町大字西島、鏡井橋下流側右岸橋台角
- 基点第二十二号 佐賀県三養基郡みやき町大字西島、鏡井橋下流側左岸橋台角
- 基点第二十三号 佐賀県三養基郡みやき町大字東津、新中津橋下流側右岸橋台角
- 基点第二十四号 佐賀県三養基郡みやき町大字東津、新中津橋下流側左岸橋台角
- 基点第二十五号 佐賀県三養基郡みやき町向島、鏡つぎ井橋台角
- 基点第二十六号 佐賀県三養基郡みやき町向島、鏡つぎ井橋台角
- 基点第二十七号 佐賀県神埼市千代田町柳島、鏡つぎ井橋台角
- 基点第二十八号 佐賀県神埼市千代田町柳島、鏡つぎ井橋台角
- 基点第二十九号 佐賀県神埼市千代田町柳島、越前江井橋台角
- 基点第三十号 佐賀県神埼市千代田町柳島、越前江井橋台角
- 基点第四十一号 佐賀県神埼市千代田町下坂、坂重橋下流側左岸橋台角
- 基点第四十二号 佐賀県神埼市千代田町下坂、坂重橋下流側右岸橋台角
- 基点第四十三号 佐賀県佐賀市蓮池町大字小松字岩瀬、新橋下流側右岸橋台角
- 基点第四十四号 佐賀県佐賀市蓮池町大字小松字岩瀬、新橋下流側左岸橋台角
- 基点第四十五号 佐賀県佐賀市蓮池町大字蓮池、加手下橋下流側右岸橋台角
- 基点第四十六号 佐賀県佐賀市蓮池町大字蓮池、加手下橋下流側左岸橋台角
- 基点第四十七号 佐賀県佐賀市蓮池町大字蓮池、中地橋下流側右岸橋台角
- 基点第四十八号 佐賀県佐賀市蓮池町大字目島、中地橋下流側左岸橋台角



内共第五号共同漁業権漁場図

漁場の位置

八木山川本流及び同支派流の流域

漁場の区域

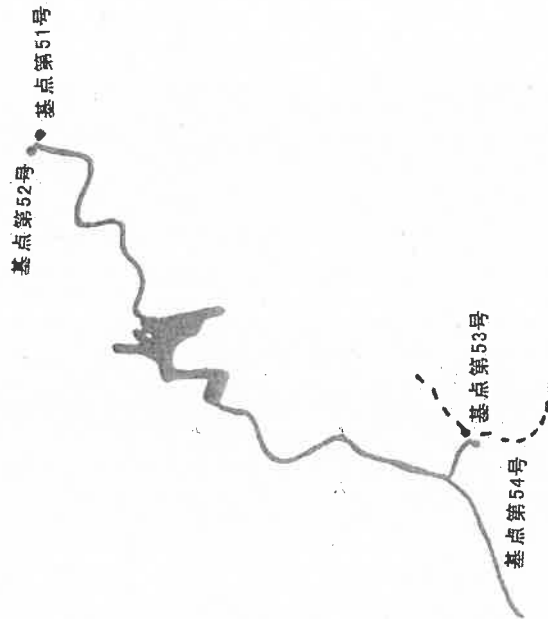
基点「第五十二号」及び基点「第五十三号」を結ぶ直線と基点「第五十四号」及び基点「第五十四号」を結ぶ直線との間の八木山川本流(ダムを含む)及び同支派流の区域

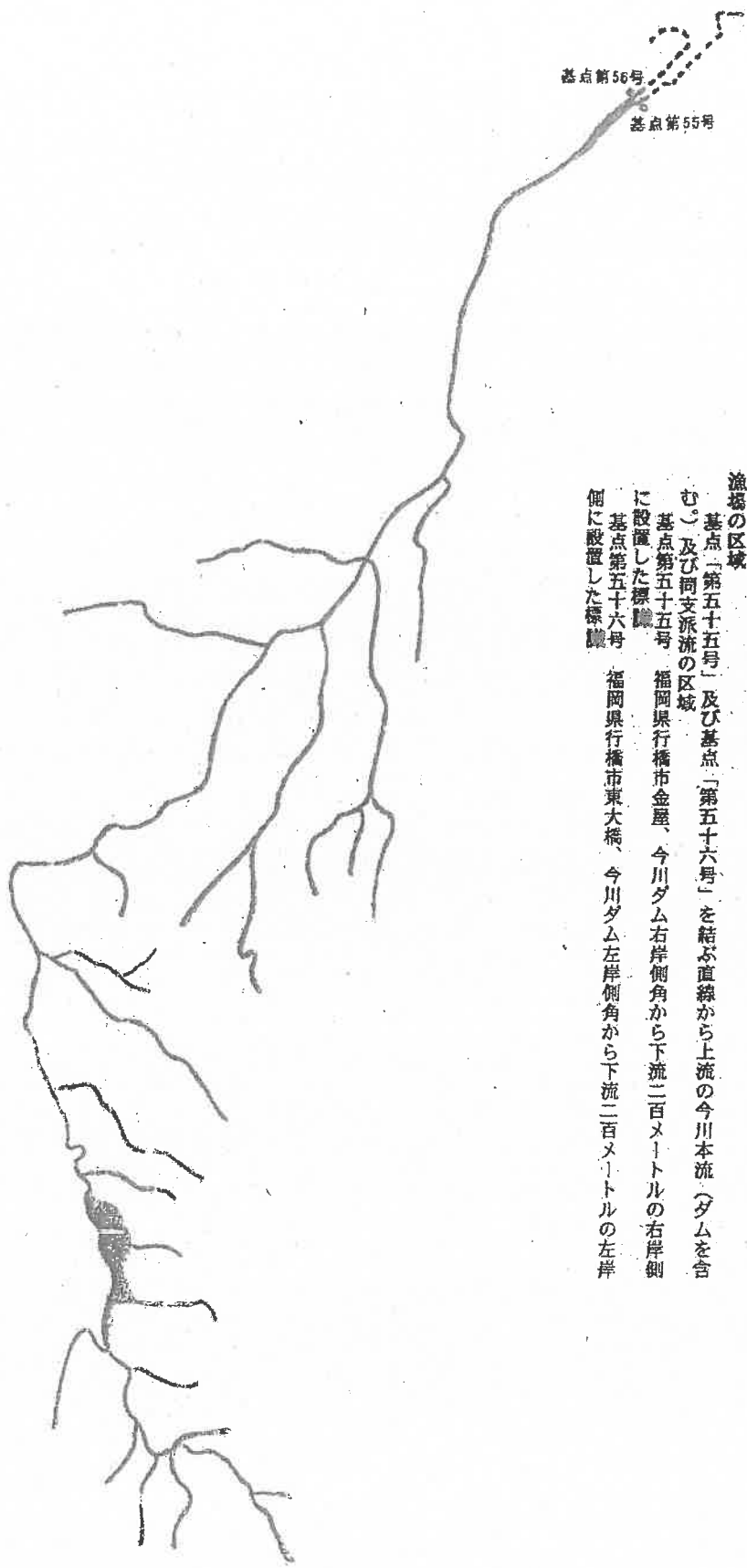
基点第五十一号 福岡県宮若市宮田天神下井堰の上流側右岸台角

基点第五十二号 福岡県宮若市宮田天神下井堰の上流側左岸台角

基点第五十三号 福岡県飯塚市八木山、女郎ヶ原橋の下流二百メートル、八木山川右岸と支流の合流部の中央点

基点第五十四号 福岡県宮若市三ヶ畑、基点「第五十三号」から真方位二百五十度の方位線と対岸との交点





内共第六号共同漁業権漁場図

漁場の位置

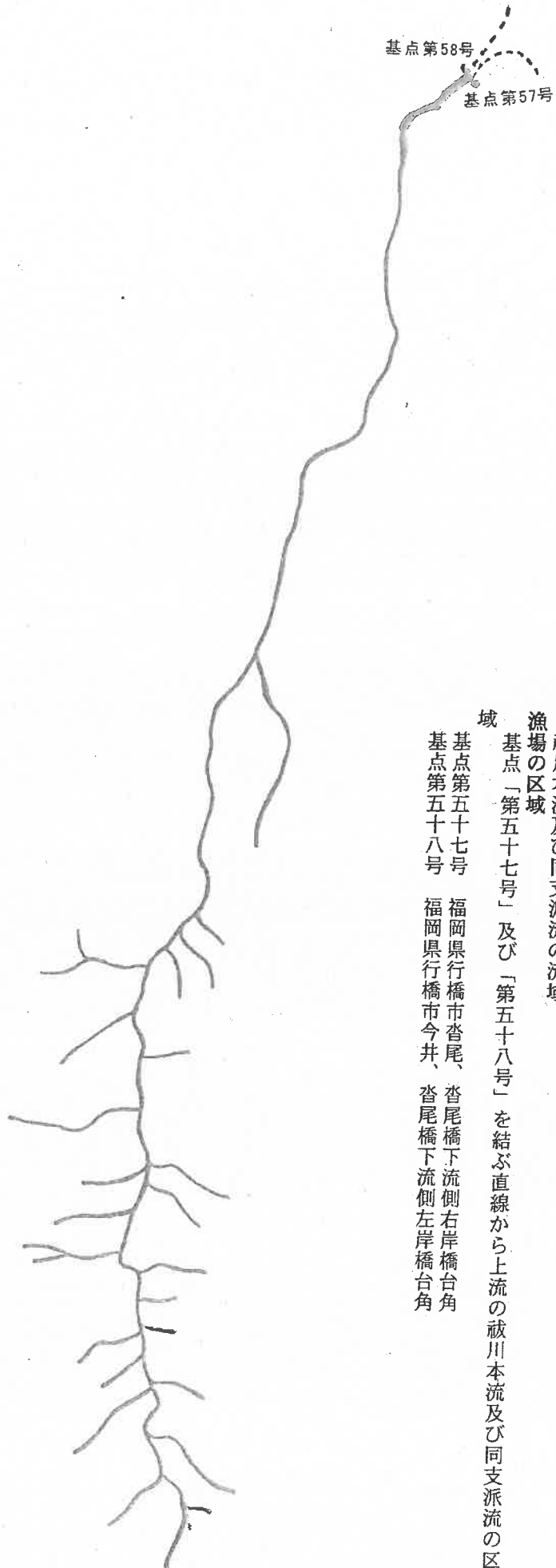
今川本流及び同支派流の流域

漁場の区域

基点「第五十五号」及び基点「第五十六号」を結ぶ直線から上流の今川本流（ダムを含む）及び同支派流の区域

基点第五十五号 福岡県行橋市金屋、今川ダム右岸側角から下流二百メートルの右岸側に設置した標識

基点第五十六号 福岡県行橋市東大橋、今川ダム左岸側角から下流二百メートルの左岸側に設置した標識



内共第七号共同漁業権漁場図

漁場の位置

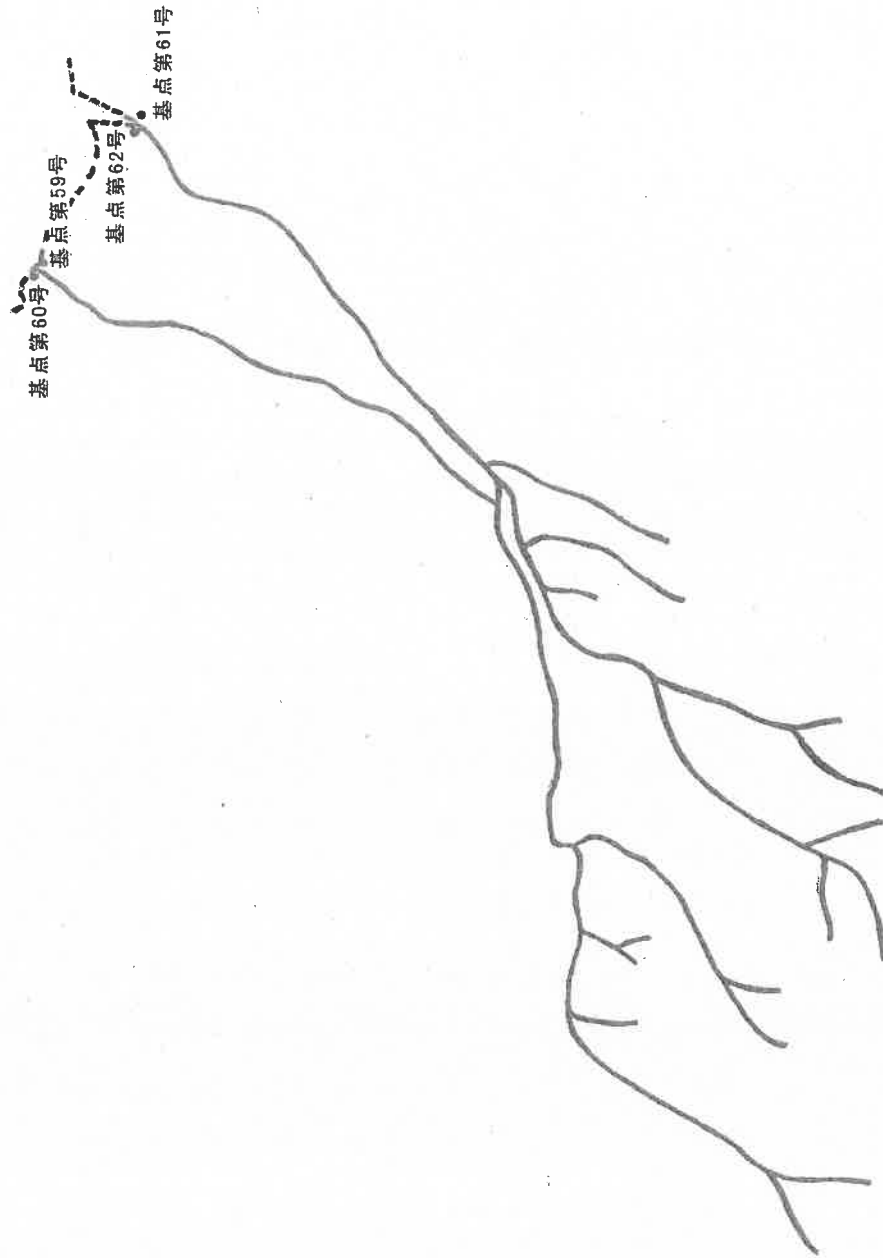
祓川本流及び同支派流の流域

漁場の区域

基点「第五十七号」及び「第五十八号」を結ぶ直線から上流の祓川本流及び同支派流の区域

基点第五十七号 福岡県行橋市沓尾、沓尾橋下流側右岸橋台角

基点第五十八号 福岡県行橋市今井、沓尾橋下流側左岸橋台角



内共第八号共同漁業権漁場図

漁場の位置

岩岳川、佐井川の本流及び同支派流の流域

漁場の区域

基点「第五十九号」及び基点「第六十号」を結ぶ直線から上流の岩岳川の本流及び同支派流並びに基点「第六十一号」及び基点「第六十二号」を結ぶ直線から上流の佐井川の本流及び同支派流の区域

- 基点第五十九号 福岡県豊前市沓川、下ノ田堰右岸側角
- 基点第六十号 福岡県豊前市沓川、下ノ田堰左岸側角
- 基点第六十一号 福岡県築上郡吉富町直江、延命堰右岸側角
- 基点第六十二号 福岡県築上郡吉富町直江、延命堰左岸側角

内共第九号共同漁業権漁場図

漁場の位置

福岡県八女市黒木町本分

漁場の区域

福岡県八女市黒木町本分、花宗池の全部





内共第十号共同漁業権漁場図 (縮尺十万分の二)

漁場の位置 筑後川本流の福岡県三潁郡城島町(基点第十一号、基点第十二号)から佐賀県三養基郡北茂安村(基点第十九号)及び福岡県久留米市(基点第二十号)を結ぶ直線までの流域

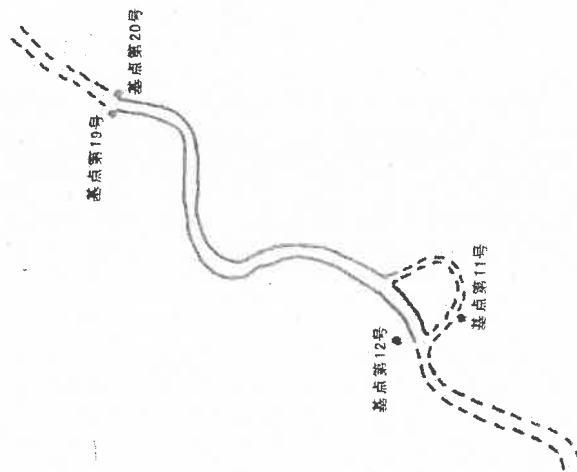
漁場の区域 基点第十一号、及び第十二号を結ぶ直線と基点第十九号及び第二十号を結ぶ直線との間の筑後川本流の区域

基点第十一号 福岡県久留米市城島町と同市三潁町境樫柱

基点第十二号 福岡県久留米市城島町下田 豊平江川河口水門裏側

基点第十九号 佐賀県三養基郡北茂安町大字豆津、豆津橋下流側右岸橋台角

基点第二十号 福岡県久留米市大石町、豆津橋下流側左岸橋台角



内共第九号共同漁業権の位置

別紙



出典：国土地理院ウェブサイト

(<https://maps.gsi.go.jp/vector/#10.861/33.189882/130.528315/&ls=vpa&disp=1&d=1>)

福岡県内水面漁場管理委員会告示第2号(案)

漁業法(昭和24年法律第267号)第171条第3項の規定に基づき、第5種共同漁業権の免許にかかる令和5年度魚種別増殖目標数量を次のとおり告示する。

なお、こいについては、コイヘルペスウイルス病のまん延防止に万全を期すため、特例として増殖方法及び目標数量を掲げない。

令和5年 月 日

福岡県内水面漁場管理委員会会長 中園正彦

漁業権番号	漁業権者名	対象	増殖方法	目標数量
内共第1号	矢部川 漁業協同組合	あゆ	種苗放流 移植放流	70,000尾 100,000尾
		こい	—	—
		ふな	産卵巣設置	1カ所
		うなぎ	種苗放流	3,000尾
		やまめ	種苗放流	15,000尾
		おいかわ	種苗放流 産卵床造成	700,000尾 10カ所
		うぐい	産卵床造成	8カ所
		すっぽん	種苗放流	500尾
		かに	種苗放流	2,000尾
		えび	種苗放流	10,000尾
		わかさぎ	人工ふ化放流	3,000,000粒(受精卵)
内共第2号	下筑後川 漁業協同組合	こい	—	—
		ふな	種苗放流	100キログラム
		うなぎ	種苗放流	6,000尾
		おいかわ	種苗放流	50,000尾
		すっぽん	種苗放流	500尾
		かに	種苗放流	5,000尾
		えび	種苗放流	50,000尾

漁業権番 号	漁業権者名	対象	増殖方法	目標数量
内 共 第 2 号	筑 後 川 漁業協同組合	あ ゆ	種 苗 放 流 人工ふ化放流	150,000尾 30,000,000粒 (受精卵)
		こ い	—	—
		ふ な	種 苗 放 流	200キログラム
		う な ぎ	種 苗 放 流	3,000尾
		おいかわ	産卵床造成	3カ所
		か に	種 苗 放 流	3,000尾
		え び	種 苗 放 流	5,000尾
	甘 木 漁業協同組合	あ ゆ	種 苗 放 流	20,000尾
		こ い	—	—
		う な ぎ	種 苗 放 流	1,200尾
		やまめ	種 苗 放 流	15,000尾
		おいかわ	産卵床造成	2カ所
		か に	種 苗 放 流	4,000尾
		わかさぎ	人工ふ化放流	5,000,000粒 (受精卵)
内 共 第 3 号	下 筑 後 川 大 川 市 柳 浜 口 沖 武 端 漁業協同組合	こ い	—	—
		ふ な	種 苗 放 流	100キログラム
		う な ぎ	種 苗 放 流	6,000尾
		か に	種 苗 放 流	3,000尾
		え び	種 苗 放 流	20,000尾
内 共 第 5 号	八 木 山 川 漁業協同組合	あ ゆ	種 苗 放 流	10,000尾
		こ い	—	—

漁業権番 号	漁業権者名	対象	増殖方法	目標数量		
内 共 第 6 号	京 二 川 漁業協同組合	あ ゆ	種 苗 放 流	15,000尾		
		こ い	—	—		
		ふ な	種 苗 放 流	100キログラム		
		う な ぎ	種 苗 放 流	1,200尾		
		や ま め	種 苗 放 流	2,000尾		
		おいかわ	産卵床造成	1カ所		
		すっぽん	種 苗 放 流	200尾		
		か に	種 苗 放 流	2,000尾		
		わかさぎ	人工ふ化放流	3,000,000粒（受精卵）		
		内 共 第 7 号	京 二 川 漁業協同組合	あ ゆ	種 苗 放 流	10,000尾
こ い	—			—		
ふ な	種 苗 放 流			100キログラム		
う な ぎ	種 苗 放 流			1,200尾		
や ま め	種 苗 放 流			2,000尾		
おいかわ	産卵床造成			1カ所		
すっぽん	種 苗 放 流			200尾		
か に	種 苗 放 流			2,000尾		
内 共 第 8 号	岩 岳 川 漁業協同組合			あ ゆ	種 苗 放 流	20,000尾
				こ い	—	—
		あまご	種 苗 放 流	1,000尾		
		おいかわ	産卵床造成	3カ所		
内 共 第 9 号	犬 山 漁業協同組合	こ い	—	—		
		ふ な	種 苗 放 流	100キログラム		
		おいかわ	産卵床造成	1カ所		
		わかさぎ	人工ふ化放流	3,000,000粒（受精卵）		

令和 4 年度増殖目標と令和 4 年度増殖実績

漁業権番号	漁業権者名	対象	増殖方法	目標数量	R4実績
内共第1号	矢部川漁業協同組合	あゆ	種苗放流	70,000 尾	118,500 尾
			移植放流	100,000 尾	6,000 尾
			産卵床造成	カ所	2 カ所
		こい	—	—	—
		ふな	種苗放流	100 kg	0 kg
		うなぎ	種苗放流	3,000 尾	7,600 尾
		やまめ	種苗放流	15,000 尾	4,000 尾
		おいかわ	種苗放流	700,000 尾	220,000 尾
			産卵床造成	10 カ所	16 カ所
		うぐい	産卵床造成	8 カ所	9 カ所
		すっぽん	種苗放流	500 尾	0 尾
		かに	種苗放流	2,000 尾	8,000 尾
		えび	種苗放流	10,000 尾	0 尾
		わかさぎ	人工ふ化放流	300 万粒	0 万粒
内共第2号	下筑後川漁業協同組合	こい	—	—	—
		ふな	種苗放流	100 kg	350 kg
		うなぎ	種苗放流	6,000 尾	13,300 尾
		おいかわ	種苗放流	50,000 尾	尾
			産卵床造成	カ所	1 カ所
		すっぽん	種苗放流	500 尾	0 尾
		かに	種苗放流	5,000 尾	37,000 尾
	えび	種苗放流	50,000 尾	13,300 尾	
	筑後川漁業協同組合	あゆ	種苗放流	150,000 尾	116,000 尾
			人工ふ化放流	3,000 万粒	1,210 万粒
			産卵床造成	カ所	2 カ所
		こい	—	—	—
		ふな	種苗放流	200 kg	100 kg
		うなぎ	種苗放流	3,000 尾	3,000 尾
		おいかわ	産卵床造成	3 カ所	2 カ所
		すっぽん	種苗放流	尾	300 尾
		かに	種苗放流	3,000 尾	10,000 尾
		えび	種苗放流	5,000 尾	0 尾
	甘木漁業協同組合	あゆ	種苗放流	20,000 尾	25,300 尾
		こい	—	—	—
		ふな	種苗放流	kg	30 kg
		うなぎ	種苗放流	1,200 尾	1,500 尾
		やまめ	種苗放流	15,000 尾	600 尾
		おいかわ	種苗放流	尾	90,000 尾
			産卵床造成	2 カ所	0 カ所
		かに	種苗放流	4,000 尾	4,700 尾
		わかさぎ	人工ふ化放流	500 万粒	0 万粒

令和4年度増殖目標と令和4年度増殖実績

漁業権番号	漁業権者名	対象	増殖方法	目標数量	R4実績
内共第3号	下筑後川漁業協同組合 大川漁業協同組合 大野島漁業協同組合 上新田漁業協同組合 川口漁業協同組合 柳川漁業協同組合 浜武漁業協同組合 沖端漁業協同組合	こい	—	—	—
		ふな	種苗放流	100 kg	90 kg
		うなぎ	種苗放流	6,000 尾	21,500 尾
		かに	種苗放流	3,000 尾	1,400 尾
		えび	種苗放流	20,000 尾	0 尾
		あゆ	種苗放流	10,000 尾	10,000 尾
内共第5号	八木山漁業協同組合	こい	—	—	—
		あゆ	種苗放流	25,000 尾	40,000 尾
内共第6、7号	京二川漁業協同組合	こい	—	—	—
		ふな	種苗放流	200 kg	0 kg
		うなぎ	種苗放流	2,400 尾	2,500 尾
		やまめ	種苗放流	4,000 尾	8,000 尾
		おいかわ	産卵床造成	2 カ所	6 カ所
		すっぽん	種苗放流	400 尾	200 尾
		かに	種苗放流	4,000 尾	5,300 尾
		わかさぎ	人工ふ化放流	300 万粒	0 万粒
		あゆ	種苗放流	20,000 尾	3,420 尾
内共第8号	岩岳川漁業協同組合	こい	—	—	—
		あまご	種苗放流	1,000 尾	1,700 尾
		おいかわ	産卵床造成	3 カ所	0 カ所
		こい	—	—	—
内共第9号	犬山漁業協同組合	ふな	種苗放流	100 kg	100 kg
		おいかわ	産卵床造成	1 カ所	0 カ所
		わかさぎ	人工ふ化放流	300 万粒	0 万粒
		こい	—	—	—