

【位置図】

名称

福岡県営おかの台住宅

所在地

遠賀郡水巻町

おかの台

区分 A

物件A-1 11棟西側

物件A-2 5棟駐車場入口

物件A-3 31棟駐車場入口

物件A-4 26棟南東路地わき



出典：国土交通地理院ウェブサイト
(<https://maps.gsi.go.jp/#14/33.878112/130.693188/&base=std&ls=std&di sp=1&vs=c1g1j0h0k0l0u0t0z0r0s0m0f0>) を加工して作成。



★：自動販売機設置位置 区分C (1/2)

出典：国土交通地理院ウェブサイト
(<https://maps.gsi.go.jp/#18/33.876384/130.691890/&base=std&ls=std&disp=1&vs=c1g1j0h0k0l0u0t0z0r0s0m0f1>) を加工して作成。

【位置図】

名称

福岡県営おかの台住宅

所在地

遠賀郡水巻町

おかの台

区分 A

物件A-1 11棟西側

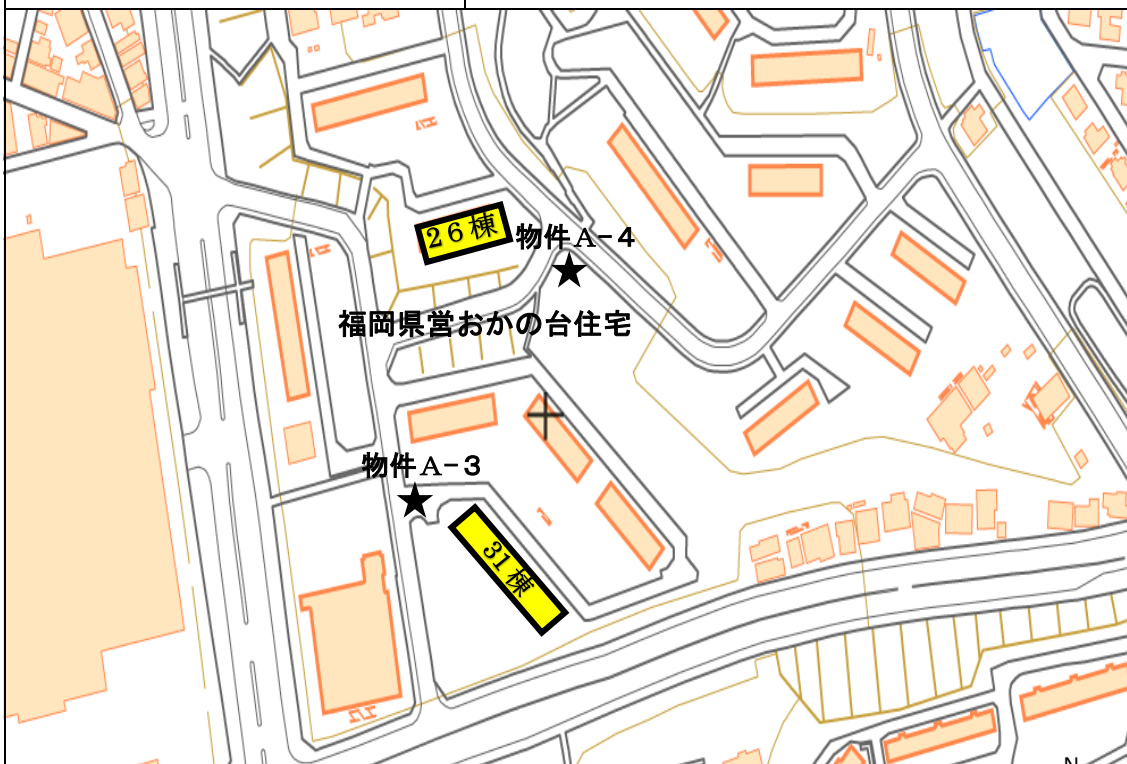
物件A-2 5棟駐車場入口

物件A-3 31棟駐車場入口

物件A-4 26棟南東路地わき



出典：国土交通地理院ウェブサイト
(<https://maps.gsi.go.jp/#14/33.878112/130.693188/&base=std&ls=std&disp=1&vs=c1g1j0h0k0l0u0t0z0r0s0m0f0>) を加工して作成。



★：自動販売機設置位置 区分C (2/2)

出典：国土交通地理院ウェブサイト
(<https://maps.gsi.go.jp/#18/33.872451/130.691573/&base=std&ls=std&disp=1&vs=c1g1j0h0k0l0u0t0z0r0s0m0f1>) を加工して作成。

【位置図】

名称

福岡県営折尾東住宅

所在地

北九州市八幡西区

友田二丁目

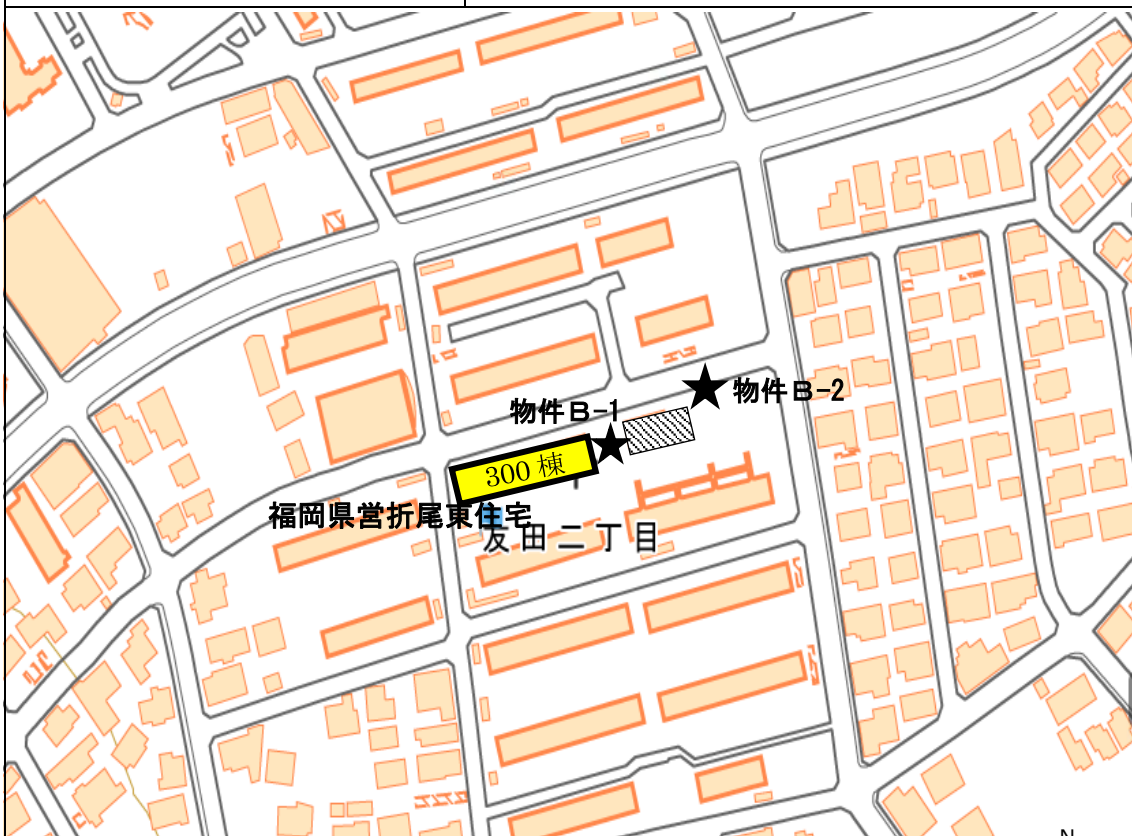
区分 B

物件B-1 300棟東側

物件B-2 300棟東側集会所横

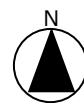


出典：国土交通地理院ウェブサイト
(<https://maps.gsi.go.jp/#15/33.871485/130.724387/&base=pale&ls=pale&disp=1&vs=c1glj0h0k0l0u0t0z0r0s0m0f0>) を加工して作成。



▨ : 集会所

★ : 自動販売機設置位置



出典：国土交通地理院ウェブサイト

(<https://maps.gsi.go.jp/#18/33.870950/130.724301/&base=std&ls=std&disp=1&vs=c1glj0h0k0l0u0t0z0r0s0m0f1>) を加工して作成。

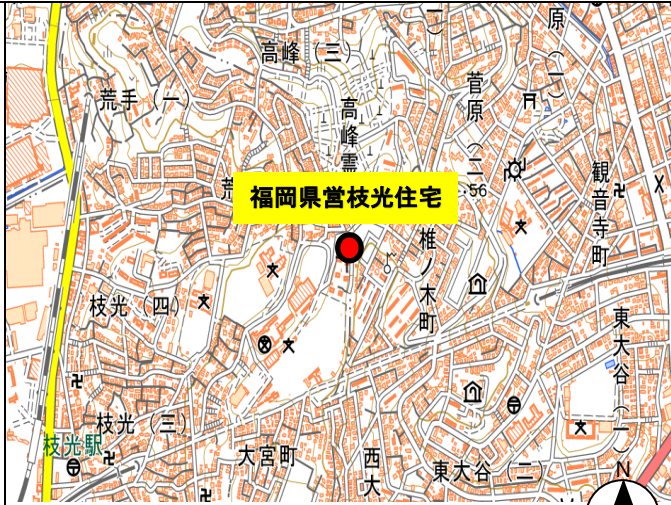
【位置図】

名称
福岡県営枝光住宅

所在地
北九州市八幡東区
枝光5丁目

区分 C

物件C 3棟付近



出典：国土交通地理院ウェブサイト
(<https://maps.gsi.go.jp/#16/33.882815/130.822535/&base=std&ls=std&disp=1&vs=c1g1j0h0k0l0u0t0z0r0s0m0f0>) を加工して作成。



★：自動販売機設置位置

出典：国土交通地理院ウェブサイト
(<https://maps.gsi.go.jp/#18/33.882944/130.822529/&base=pale&ls=pale&disp=1&vs=c1g1j0h0k0l0u0t0z0r0s0m0f0>) を加工して作成。

【位置図】

名称
福岡県営東福間住宅

所在地
福津市
東福間8丁目2番地

区分 D

物件D 22棟・25棟付近



出典：国土交通地理院ウェブサイト
(<https://maps.gsi.go.jp/#15/33.777703/130.507193/&base=std&ls=std&disp=1&vs=c0g1j0h0k0l0u0t0z0r0s0m0f1>) を加工して作成。



福岡県営東福間住宅

東福間八丁目

★：自動販売機設置位置

出典：国土交通地理院ウェブサイト

(<https://maps.gsi.go.jp/#18/33.783051/130.510052/&base=std&ls=std&disp=1&vs=c1g1j0h0k0l0u0t0z0r0s0m0f1>) を加工して作成。



【位置図】

名称
福岡県営吉田住宅

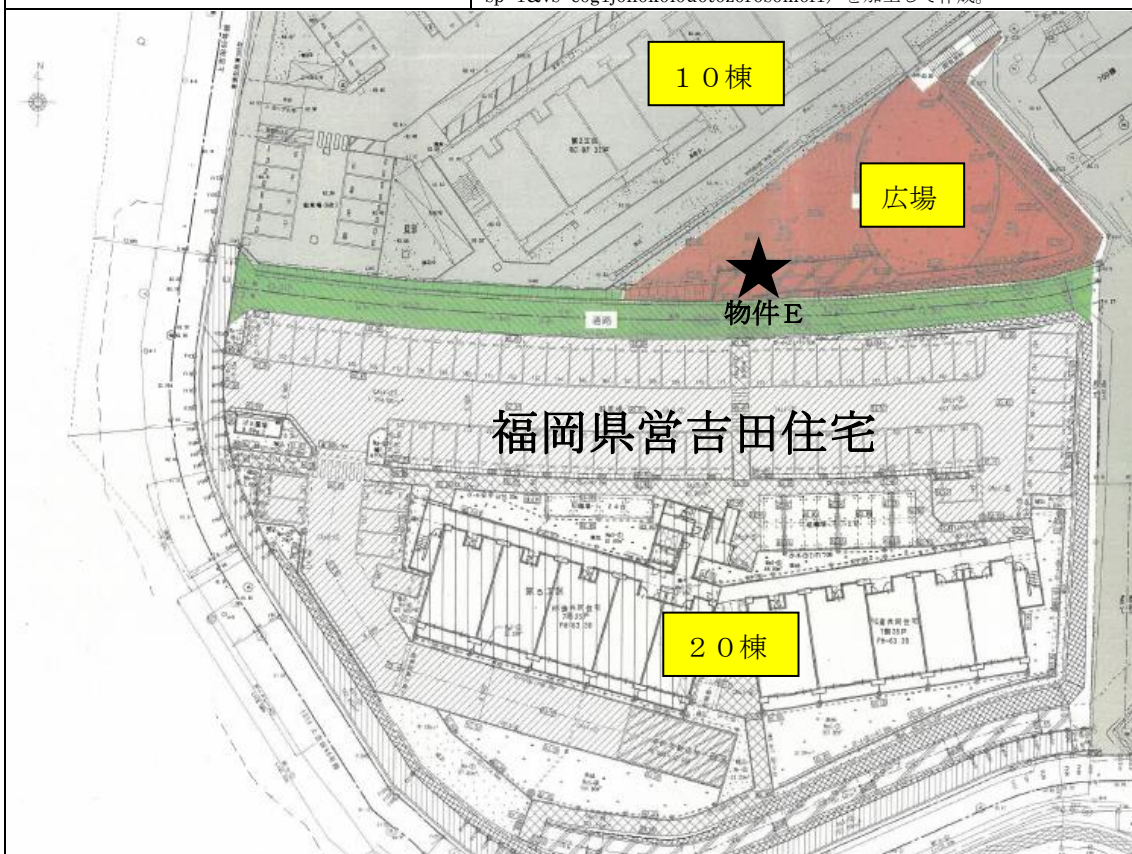
所在地
北九州市小倉南区
上吉田三丁目

区分 E

物件E 10棟広場付近



出典：国土交通地理院ウェブサイト
(<https://maps.gsi.go.jp/#15/33.596158/130.421705/&base=std&ls=std&di-sp=1&vs=c0g1j0h0k0l0u0t0z0r0s0m0f1>) を加工して作成。



★…自動販売機設置位置図



【位置図】

名称
福岡県営尾倉住宅

所在地
荻田町近衛ヶ丘

区分 F

物件F-1 1棟入り口付近

物件F-2 2・3棟付近



★：自動販売機設置位置

出典：国土交通地理院ウェブサイト

(<https://maps.gsi.go.jp/#18/33.766392/130.976606/&base=std&ls=std&disp=1&vs=c0g1j0h0k0l0u0t0z0r0s0m0f1>) を加工して作成。

【位置図】

名称

福岡県営幸町住宅

所在地

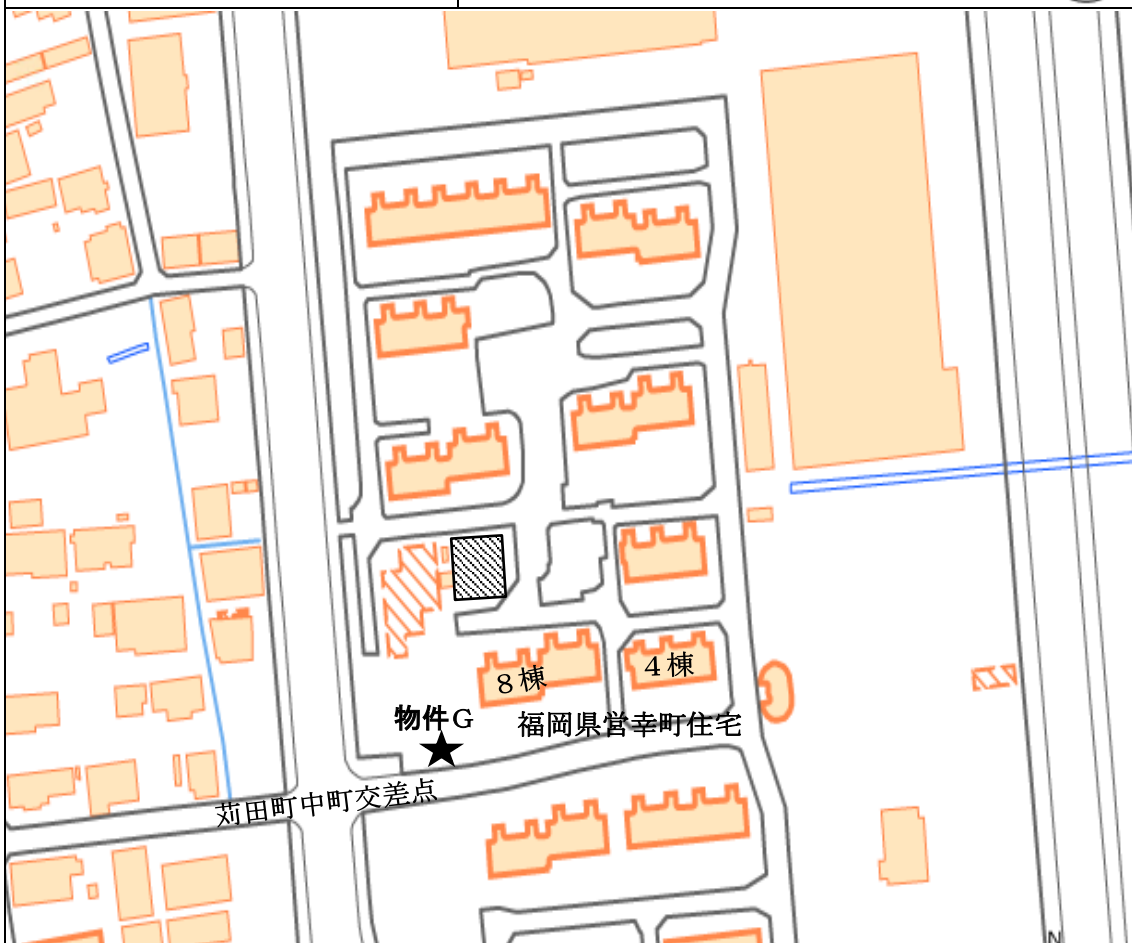
苅田町幸町5番地

区分 G

物件G 8棟付近の広場



出典：国土交通地理院ウェブサイト
(<https://maps.gsi.go.jp/#16/33.788858/130.977952/&base=std&ls=std&disp=1&vs=c0g1j0h0k0l0u0t0z0r0s0m0f1>) を加工して作成。



…集会所

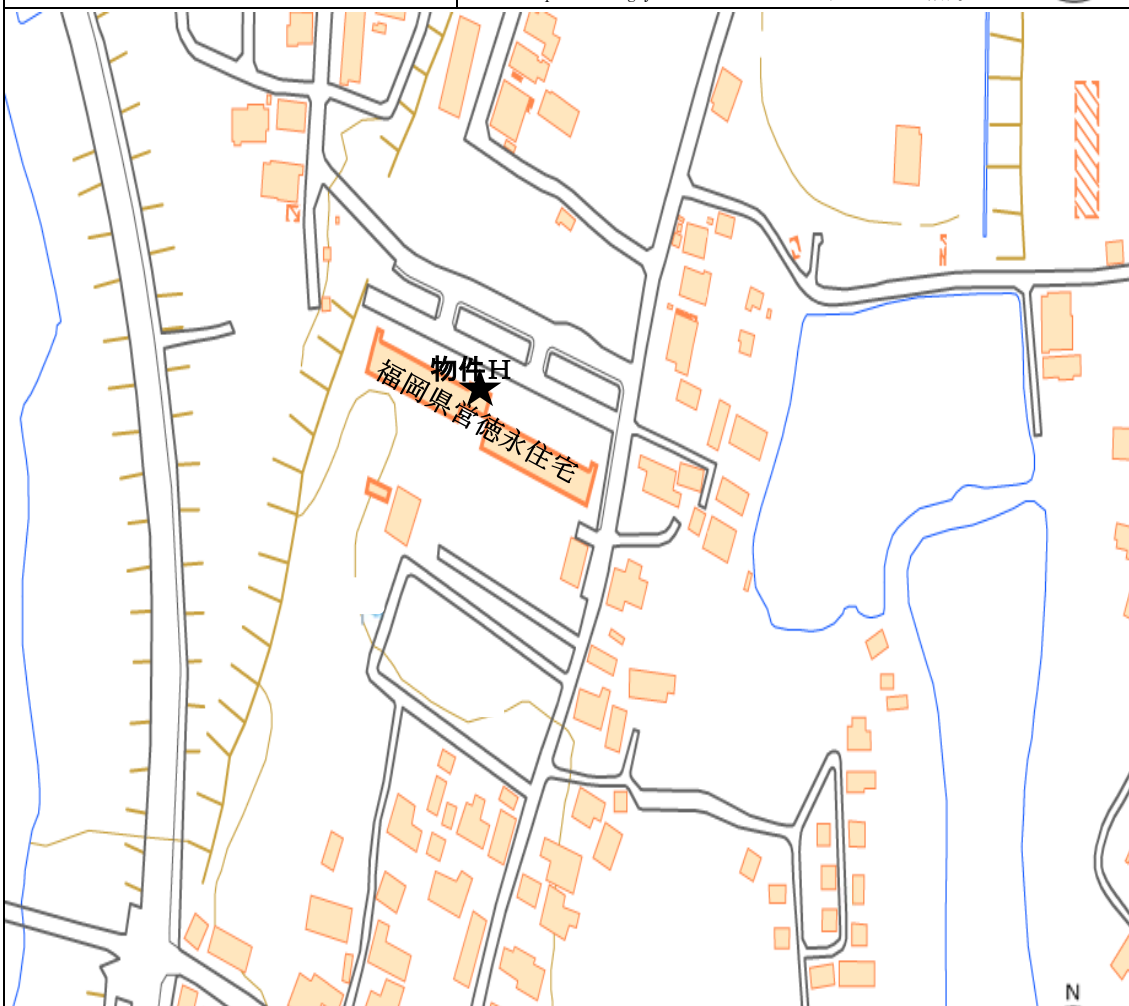
★：自動販売機設置位置

出典：国土交通地理院ウェブサイト

(<https://maps.gsi.go.jp/#16/33.789357/130.983274/&base=std&ls=std&disp=1&vs=c0g1j0h0k0l0u0t0z0r0s0m0f1>) を加工して作成。

【位置図】

名称 福岡県営徳永住宅	 <p>出典：国土交通地理院ウェブサイト (https://maps.gsi.go.jp/#16/33.689487/130.997479/&base=std&ls=std&disp=1&vs=c0g1j0h0k0l0u0t0z0r0s0m0f1) を加工して作成。</p>
所在地 みやこ町徳永2044番地5	
区分 H	
物件H 住棟入口付近	



★：自動販売機設置位置

出典：国土交通地理院ウェブサイト
(<https://maps.gsi.go.jp/#18/33.691154/130.999078/&base=std&ls=std&disp=1&vs=c0g1j0h0k0l0u0t0z0r0s0m0f1>) を加工して作成。

【位置図】

名称

福岡県営松崎住宅

所在地

福岡市東区舞松原

4丁目3番

区分 I

物件 I 1・2棟の間の階段横



出典：国土交通地理院ウェブサイト

(<https://maps.gsi.go.jp/#15/33.647386/130.450716/&base=std&ls=std&disp=1&vs=c1glj0h0k0l0u0t0z0r0s0m0f0>) を加工して作成。



★：自動販売機設置位置

出典：国土交通地理院ウェブサイト

(<https://maps.gsi.go.jp/#18/33.645948/130.450265/&base=pale&ls=pale&disp=1&vs=c1glj0h0k0l0u0t0z0r0s0m0f0>) を加工して作成。

【位置図】

名称

福岡県営千代住宅

所在地

福岡市博多区

千代1丁目2番地23号

区分 J

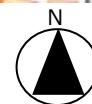
物件J 住宅入口付近



出典：国土交通地理院ウェブサイト
(<https://maps.gsi.go.jp/#18/33.600293/130.419956/&base=std&ls=std&disp=1&vs=c1g1j0h0k0l0u0t0z0r0s0m0f1>) を加工して作成。



★：自動販売機設置位置



出典：国土交通地理院ウェブサイト

(<https://maps.gsi.go.jp/#18/33.600293/130.419956/&base=std&ls=std&disp=1&vs=c1g1j0h0k0l0u0t0z0r0s0m0f1>) を加工して作成。

【位置図】

名称

福岡県営田川中央住宅

所在地

田川市

大字伊加利 1932 番外

区分 K

物件K-1 20 棟住宅敷地入口

物件K-2 1100 棟北側道路わき

物件K-3 900 棟南側集会所横



出典：国土交通地理院ウェブサイト
(<https://maps.gsi.go.jp/#15/33.632965/130.827698/&base=std&ls=std&disp=1&vs=c1g1j0h0k0l0u0t0z0r0s0m0f0>) を加工して作成。



▨ : 集会所

★ : 自動販売機設置位置



出典：国土交通地理院ウェブサイト

(<https://maps.gsi.go.jp/#17/33.632965/130.827698/&base=std&ls=std&disp=1&vs=c1g1j0h0k0l0u0t0z0r0s0m0f0>) を加工して作成。

【位置図】

名称

福岡県営西川崎住宅

所在地

田川郡川崎町

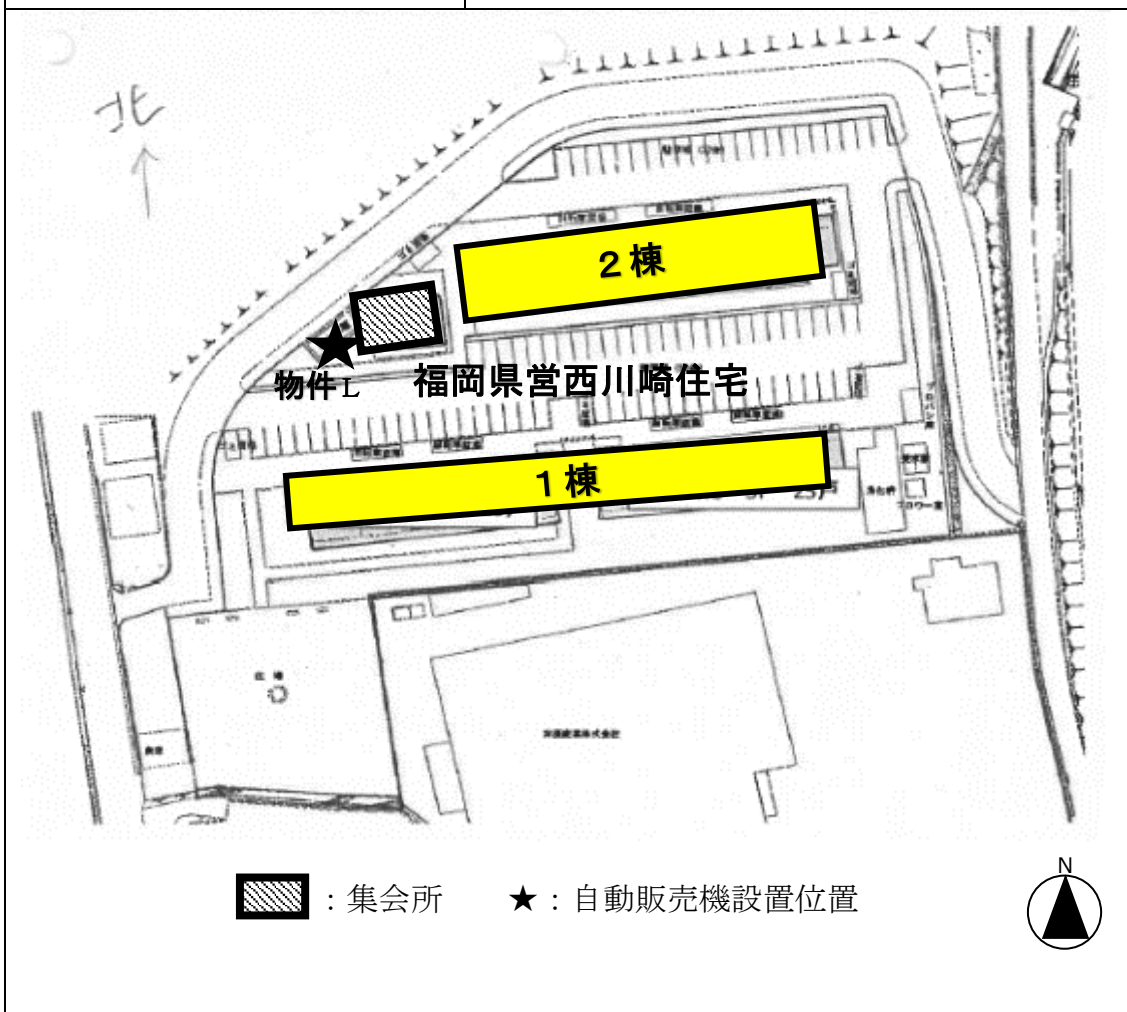
大字川崎 3949 番 9

区分 L

物件L 2棟西側集会所横



出典：国土交通地理院ウェブサイト
(<https://maps.gsi.go.jp/#15/33.597677/130.810218/&base=std&ls=std&di sp=1&vs=c1g1j0h0k0l0u0t0z0r0s0m0f0>) を加工して作成。



【位置図】

名称

福岡県営有安住宅

所在地

飯塚市

有安 965 番 1

区分 M

物件M 2 棟北西側付近



出典：国土交通地理院ウェブサイト
(<https://maps.gsi.go.jp/#15/33.644063/130.719366/&base=std&ls=std&di sp=1&vs=c1g1j0h0k0l0u0t0z0r0s0m0f0>) を加工して作成。



★：自動販売機設置位置

出典：国土交通地理院ウェブサイト
(<https://maps.gsi.go.jp/#18/33.644063/130.720482/&base=pale&ls=pale&disp=1&vs=c1g1j0h0k0l0u0t0z0r0s0m0f0>) を加工して作成。

【位置図】

名称

福岡県営方城住宅

所在地

田川郡福智町

弁城 2575 番

区分 N

物件N 1棟東側集会所横



出典：国土交通地理院ウェブサイト

(<https://maps.gsi.go.jp/#15/33.687103/130.789576/&base=std&ls=std&disp=1&vs=c1g1j0h0k0l0u0t0z0r0s0m0f0>) を加工して作成。



▨：集会所 ★：自動販売機設置位置

出典：国土交通地理院ウェブサイト

(<https://maps.gsi.go.jp/#18/33.686581/130.789565/&base=std&ls=std&disp=1&vs=c1g1j0h0k0l0u0t0z0r0s0m0f0>) を加工して作成。

【位置図】

名称

福岡県営小森野住宅

所在地

久留米市

小森野2丁目


区分 ○

物件○ 集会所横



出典：国土交通地理院ウェブサイト
(<https://maps.gsi.go.jp/#15/33.335638/130.513287/&base=std&ls=std&disp=1&vs=c0g1j0h0k0l0u0t0z0r0s0m0f1>) を加工して作成。



 …集会所

★：自動販売機設置位置

出典：国土交通地理院ウェブサイト

(<https://maps.gsi.go.jp/#18/33.337621/130.509231/&base=std&ls=std&disp=1&vs=c1g1j0h0k0l0u0t0z0r0s0m0f1>) を加工して作成。

